

РОССИЙСКАЯ ФЕДЕРАЦИЯ  
Общество с ограниченной ответственностью  
«МРК-С»

Юридический адрес: 443029, г. Самара, ул. Губанова, д.15  
Почтовый адрес: 443029, г. Самара, ул. Губанова, д.15  
Тел. (846) 245-45-23, 245-45-39, факс (846) 245-45-80  
E-mail: [samaramrks@mail.ru](mailto:samaramrks@mail.ru)

**Заказчик:**

**ООО «Стройнефть»**

**ДОКУМЕНТАЦИЯ ПО ПЛАНИРОВКЕ ТЕРРИТОРИИ**

**по объекту:**

**«Проектирование и строительство Падовского группового водопровода  
муниципального района Пестравский Самарской области»**

**Том 3. Проект межевания территории  
Основная часть**

Генеральный директор



С.И. Мялькин

Главный инженер проекта

A blue ink signature, likely belonging to A.A. Sidorenko, written in cursive.

А.А. Сидоров

г. Самара 2022 г.

Справка руководителя проекта, ГИПа

Документация по планировке территории по объекту: «Проектирование и строительство Падовского группового водопровода муниципального района Пестравский Самарской области» разработана в составе, предусмотренном действующим Градостроительным кодексом Российской Федерации (Федеральный закон от 29.12.2004 г. № 190-ФЗ), Законом Самарской области от 12.07.2006 г. № 90-ГД «О градостроительной деятельности на территории Самарской области», в рамках реализации государственной программы Самарской области «Чистая вода» на 2019-2024 годы», утвержденной постановлением Правительства Самарской области от 24.07.2019 № 508.

Руководитель проекта

С.И. Мялькин

Главный инженер проекта

А.А. Сидоров

Инв. № подл.	Подпись и дата	Взам. инв. №							«Проектирование и строительство Падовского группового водопровода муниципального района Пестравский Самарской области»	Лист 2
			Изм.	Кол.уч.	Лист	№ док	Подпись	Дата		





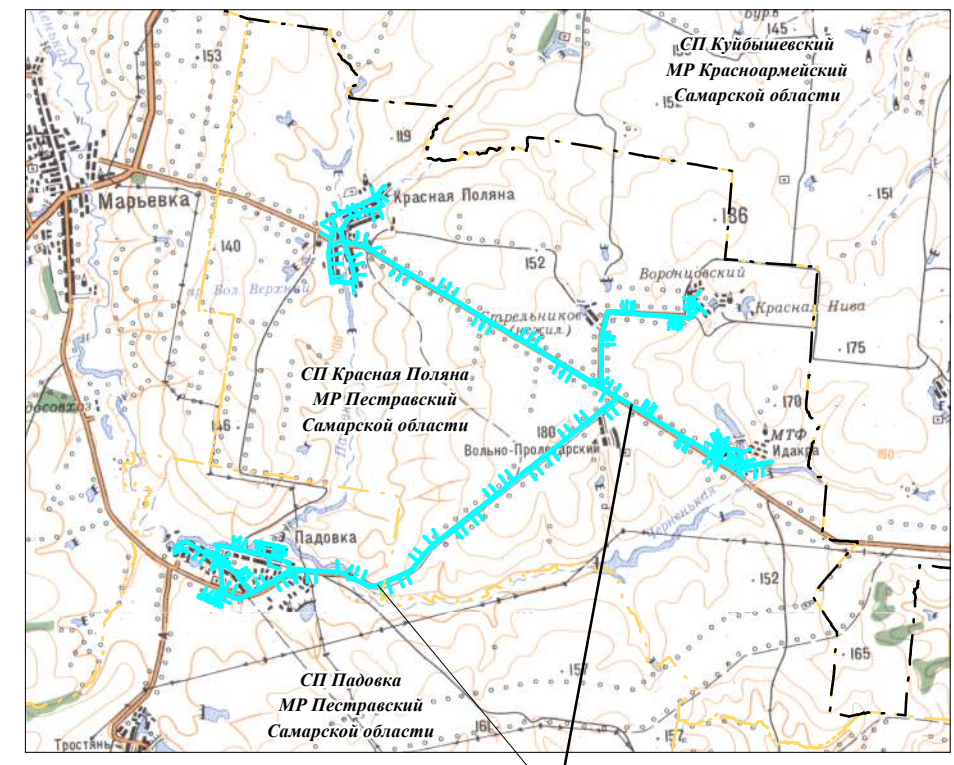


**Раздел 1 «Проект межевания территории. Графическая часть»**

<i>Инв. № подл.</i>	<i>Подпись и дата</i>	<i>Взам. инв. №</i>					«Проектирование и строительство Падовского группового водопровода муниципального района Пестравский Самарской области»	<i>Лист</i> 5
			<i>Изм.</i>	<i>Кол.уч.</i>	<i>Лист</i>	<i>№ док</i>		

Схема расположения листов Чертежа межевания территории по объекту:  
«Проектирование и строительство Падовского группового водопровода муниципального района Пестравский Самарской области»

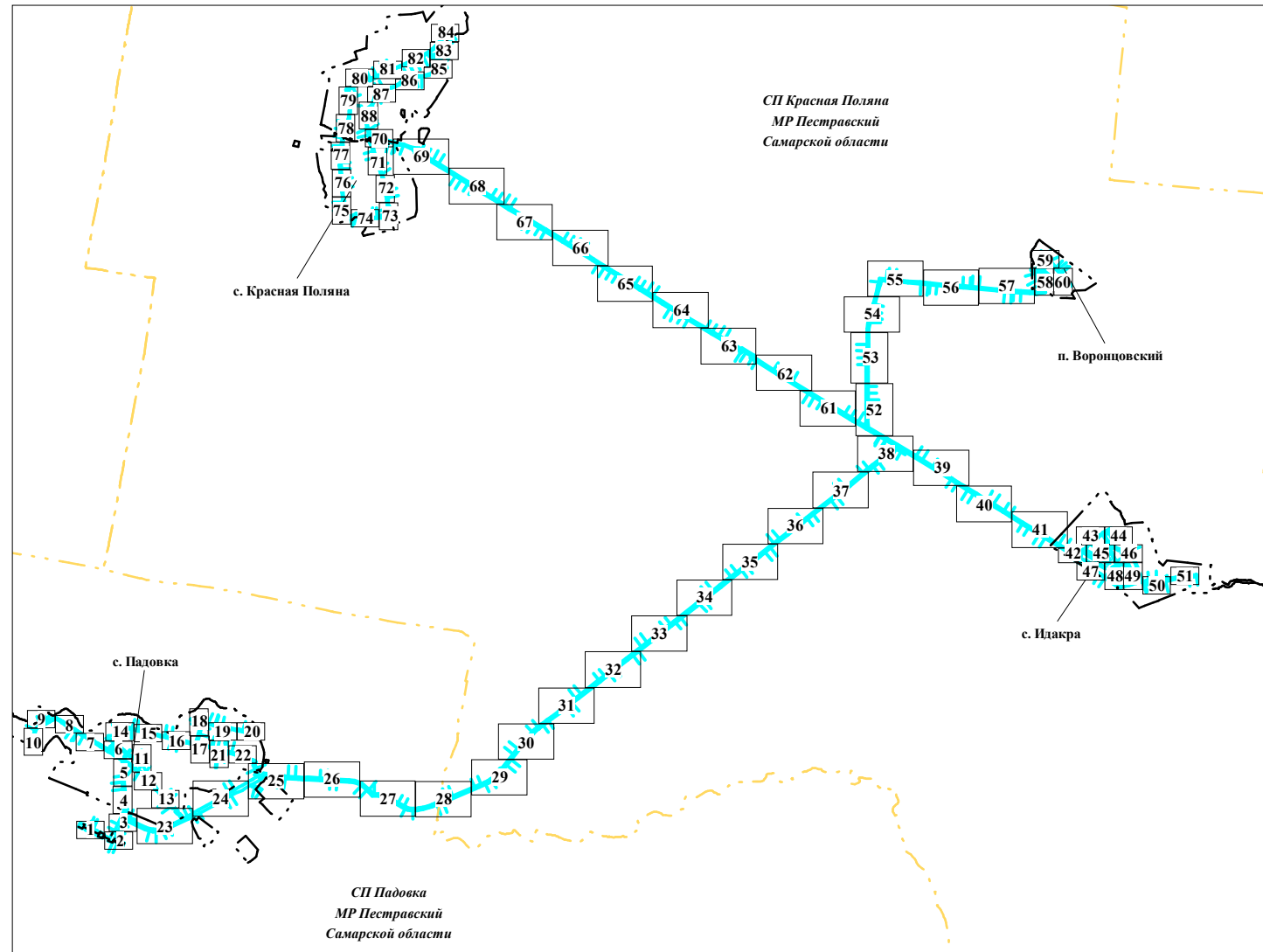
Ситуационная схема размещения объекта М 1:200000



Проектируемый объект

- Условные обозначения:**
- - - - - граница сельского поселения
  - - - - - граница населенного пункта
  - — — — — красные линии, утвержденные в составе проекта планировки территории
  - 01(1) - граница и условный номер образуемого земельного участка
  - Ч1(1) - граница и условный номер изменяемых земельных участков (образуемых частей земельных участков)
  - пво1(1) ОКС2(1) - граница и условный номер земельного участка, не требующего проведения кадастровых работ
  - 44 - номер характерной точки границы образуемого земельного участка и(или) образуемой части земельного участка
  - — — — — граница территории, в отношении которой утвержден проект межевания территории
  - ◊44 - поворотная точка границы территории, в отношении которой утвержден проект межевания территории
  - 63:28:0501004 - граница и номер кадастрового квартала
  - - граница земельного участка, сведения о котором содержатся в ЕГРН
  - 63:28:0501001:19 - кадастровый номер земельного участка, сведения о котором содержатся в ЕГРН
- Границы существующих и планируемых элементов планировочной структуры:**
- - территория, занятая линейным объектом и (или) предназначенная для размещения линейного объекта, за исключением элементов улично-дорожной сети
  - - улично-дорожная сеть
  - - территория общего пользования

Схема расположения листов:



**ПРИМЕЧАНИЕ:**  
Линии отступа от красных линий, в целях определения места, допустимого размещения зданий, строений, сооружений совпадают с красными линиями, установленными в составе проекта планировки территории.

Земельные участки, в отношении которых предполагается резервирование и (или) изъятие для государственных или муниципальных нужд, - отсутствуют.

Границы земельных участков, образование которых предусмотрено схемой размещения земельного участка или земельных участков на кадастровом плане территории, срок действия которой не истек, - отсутствуют.

Границы существующих сервитутов, установленных в соответствии с законодательством Российской Федерации, - отсутствуют.

Перечень и сведения о площади образуемых земельных участков, которые будут отнесены к территориям общего пользования или имуществу общего пользования - представлены в Таблице 5 Тома 3 Документации по планировке территории.

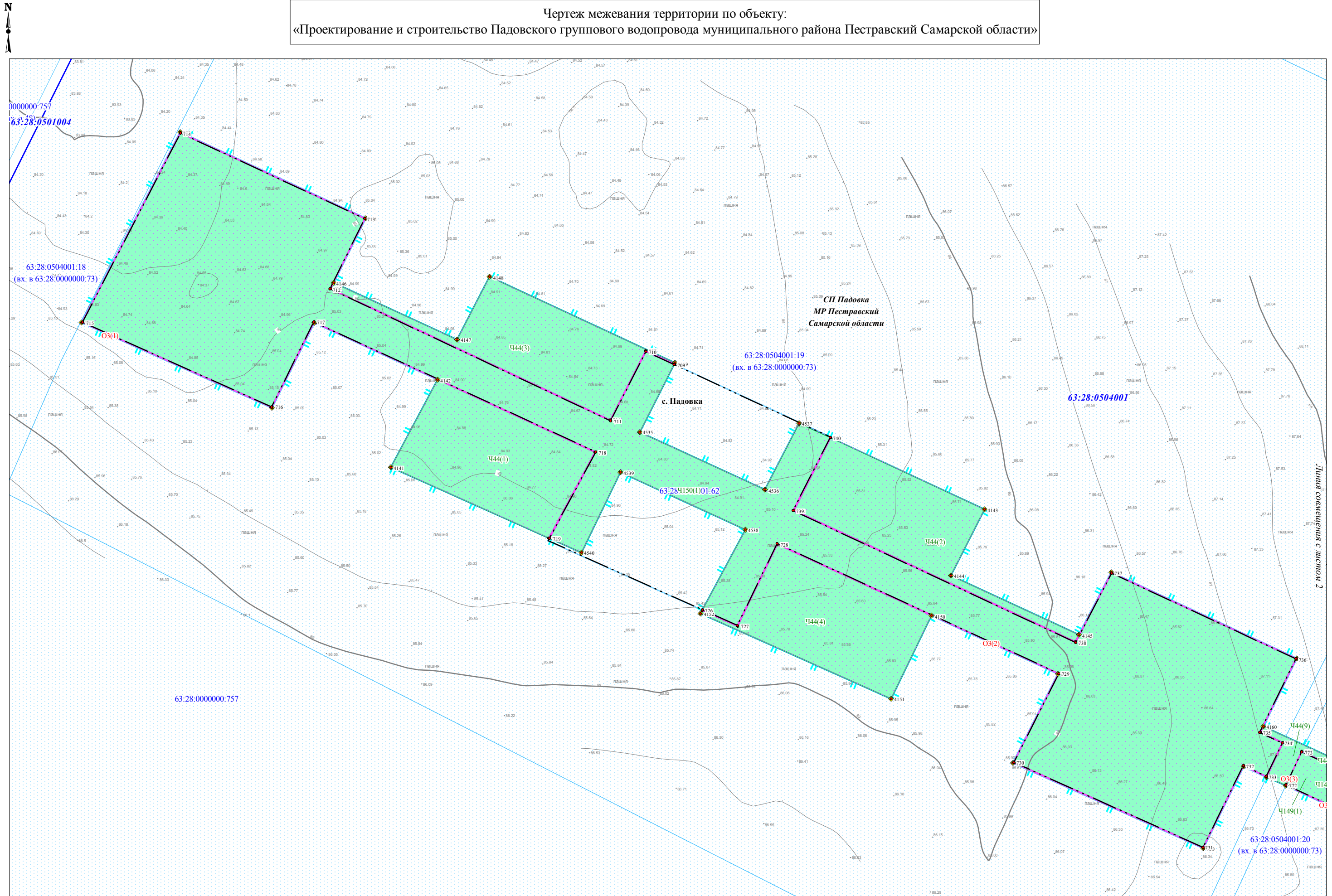
Неотъемлемой частью является перечень координат характерных точек образуемых земельных участков.

Система координат: МСК-63 зона 1

Взам. инв. №	
Подпись и дата	
Инв. № подл.	

<b>ПМТ-1</b>					
Документация по планировке территории (проект планировки территории) для размещения объекта: «Проектирование и строительство Падовского группового водопровода муниципального района Пестравский Самарской области»					
Изм.	Кол.уч.	Лист	№ док.	Подпись	Дата
Зам.директора	Зайцева Ю.А.			<i>[Signature]</i>	
Глав. спец.	Фомичева Е.Р.			<i>[Signature]</i>	
Разработал	Сидоров А.А.			<i>[Signature]</i>	
<b>Заказчик:</b> АО "Транснефть - Приволга"				Стадия	Лист
Чертеж межевания территории				П	88
Масштаб 1:1000, 1:2000 (Формат А3)				ООО "МРК-С"	

Чертеж межевания территории по объекту:  
«Проектирование и строительство Падовского группового водопровода муниципального района Пестравский Самарской области»



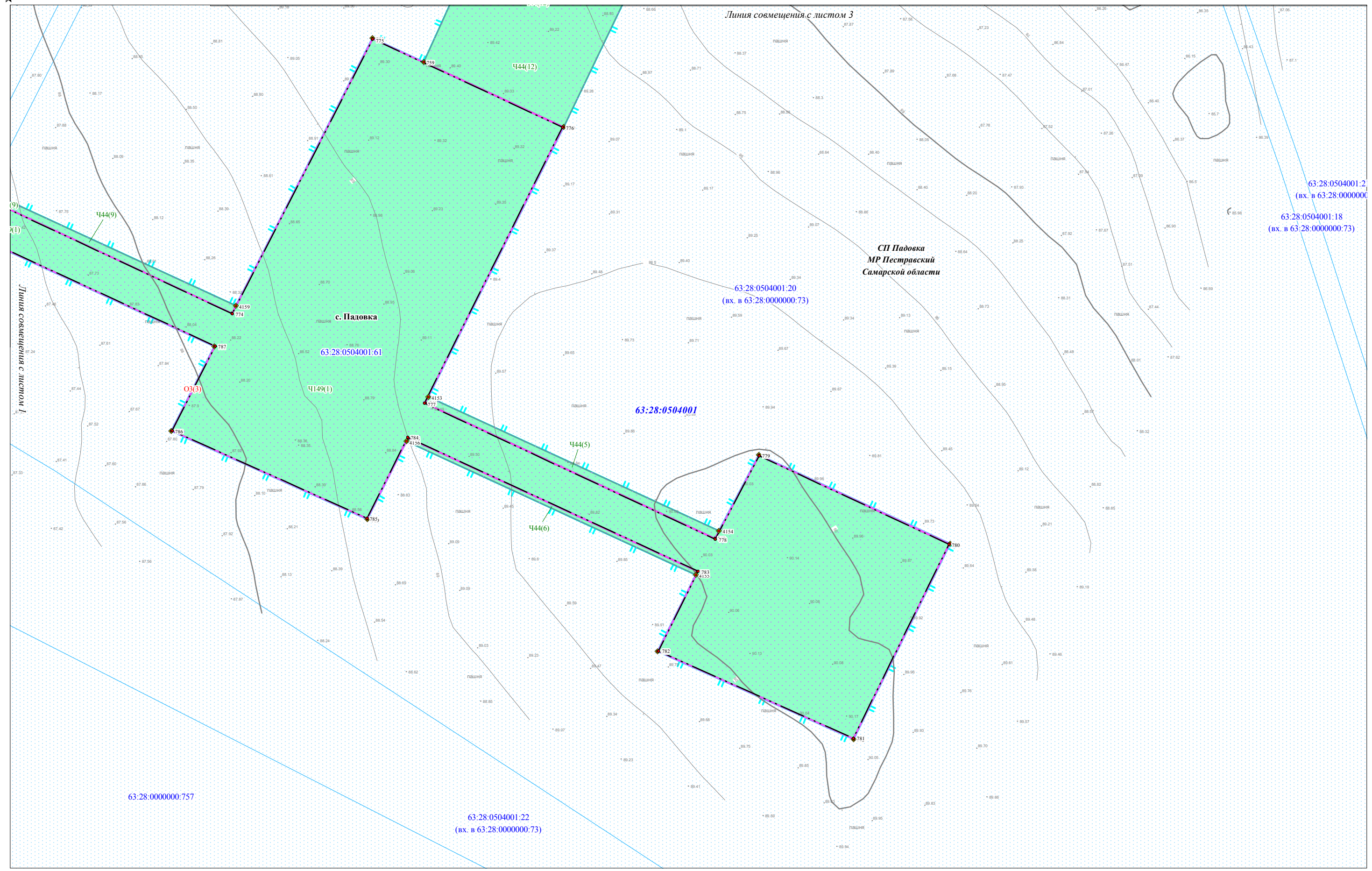
Изн. № подл.	Подпись и дата	Взам. инв. №

Условные обозначения представлены на Схеме расположения листов Чертежа межевания территории

Изм.	Кол.уч.	Лист	№ док.	Подпись	Дата

Чертеж межевания территории  
Масштаб 1:1000  
(Формат А3)

Чертеж межевания территории по объекту:  
«Проектирование и строительство Падовского группового водопровода муниципального района Пестравский Самарской области»



Изм. № подл.	Подпись и дата	Взам. инв. №

Условные обозначения представлены на Схеме расположения листов Чертежа межевания территории

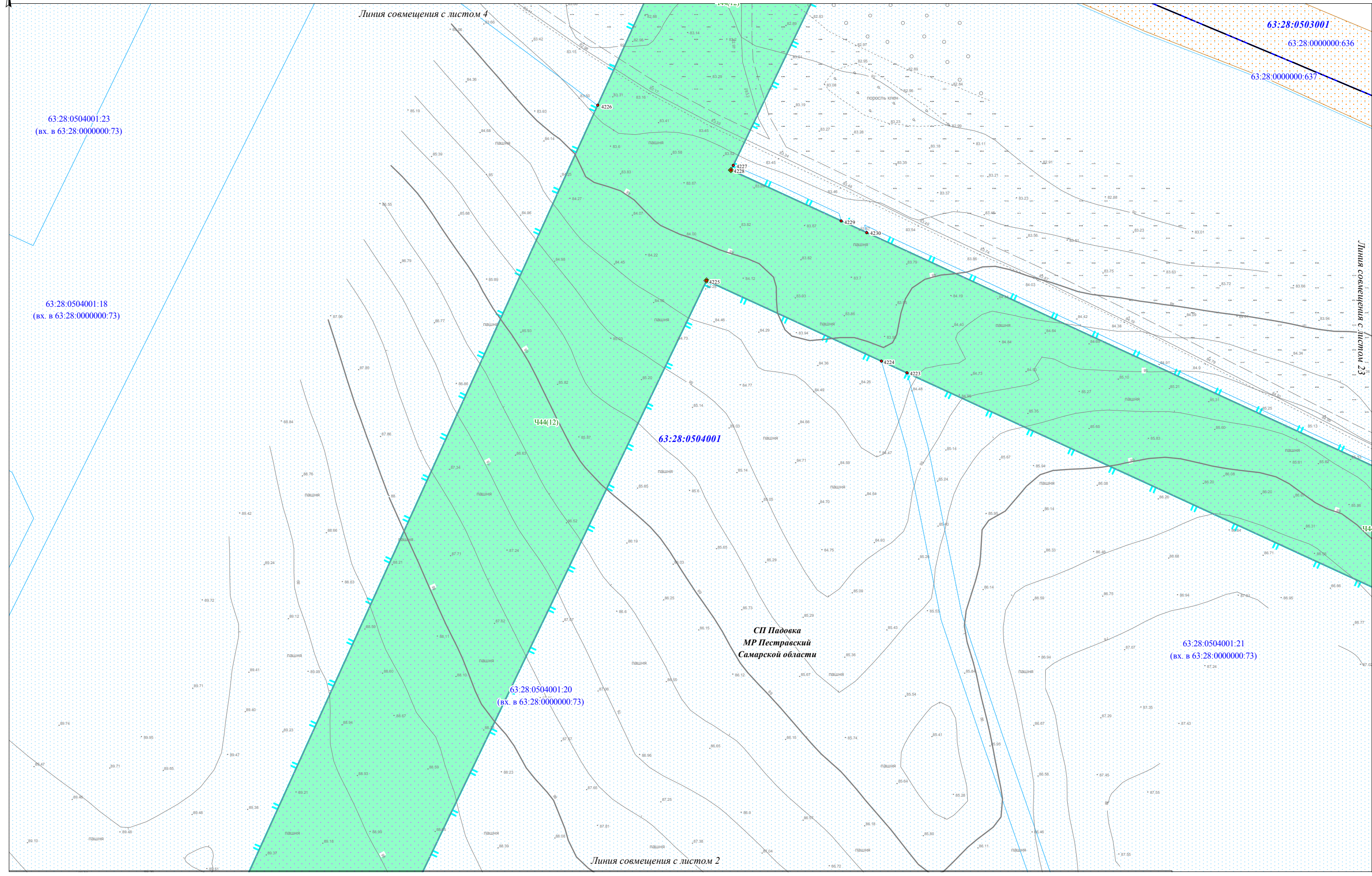
Изм.	Кол.уч.	Лист	N док.	Подпись	Дата

Чертеж межевания территории  
Масштаб 1:1000  
(Формат А3)

Лист
2



Чертеж межевания территории по объекту:  
«Проектирование и строительство Падовского группового водопровода муниципального района Пестравский Самарской области»



СП Падовка  
МР Пестравский  
Самарской области

Изм. № подл.	Подпись и дата	Взам. инв. №

Условные обозначения представлены на Схеме расположения листов Чертежа межевания территории

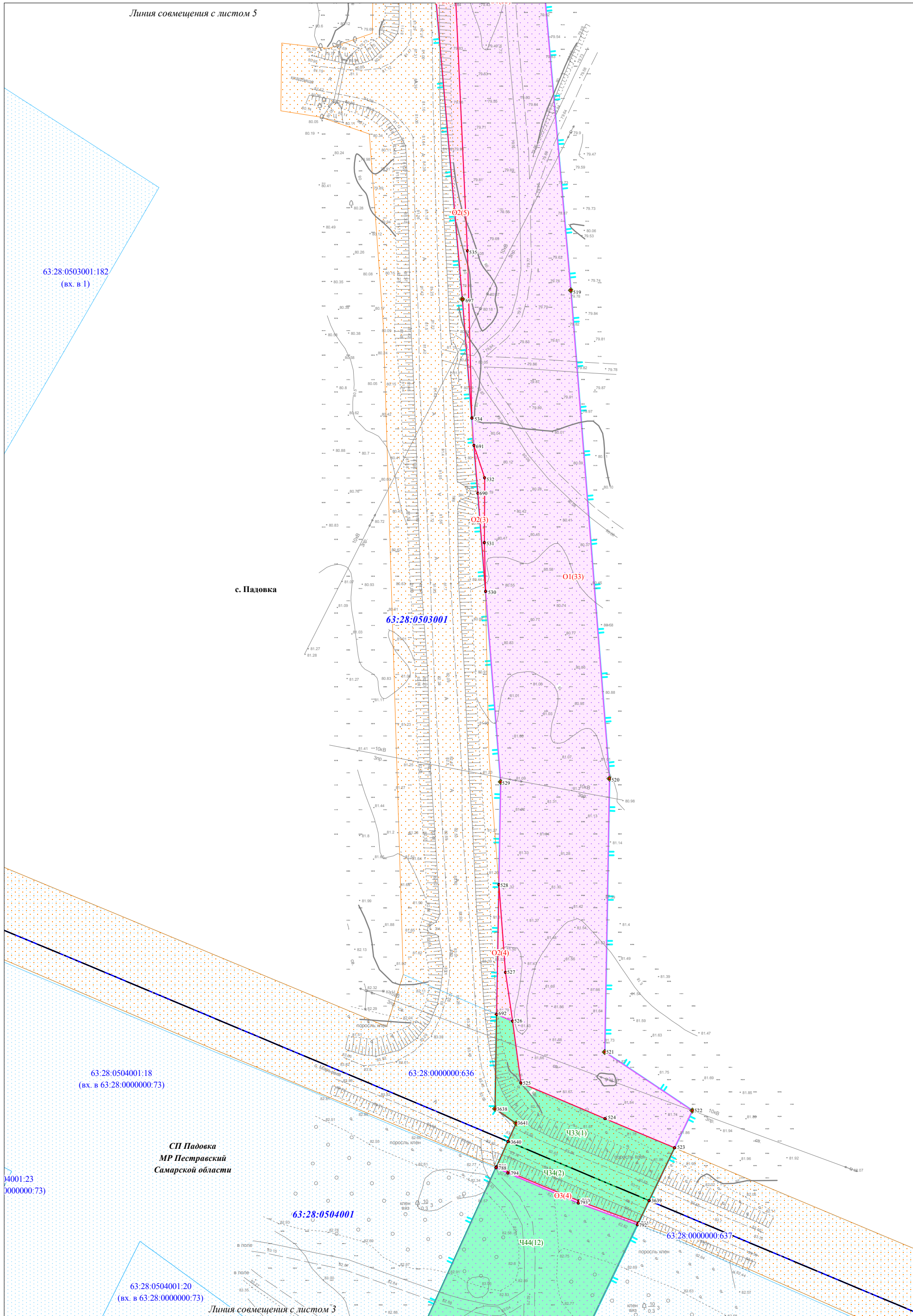
Изм.	Кол.уч.	Лист	N док.	Подпись	Дата

Чертеж межевания территории  
Масштаб 1:1000  
(Формат А3)

Лист
3

Чертеж межевания территории по объекту:  
«Проектирование и строительство Падовского группового водопровода муниципального района Пестравский Самарской области»

Линия совмещения с листом 5



Ивл.№ подл.	Подпись и дата	Взам. инв. №

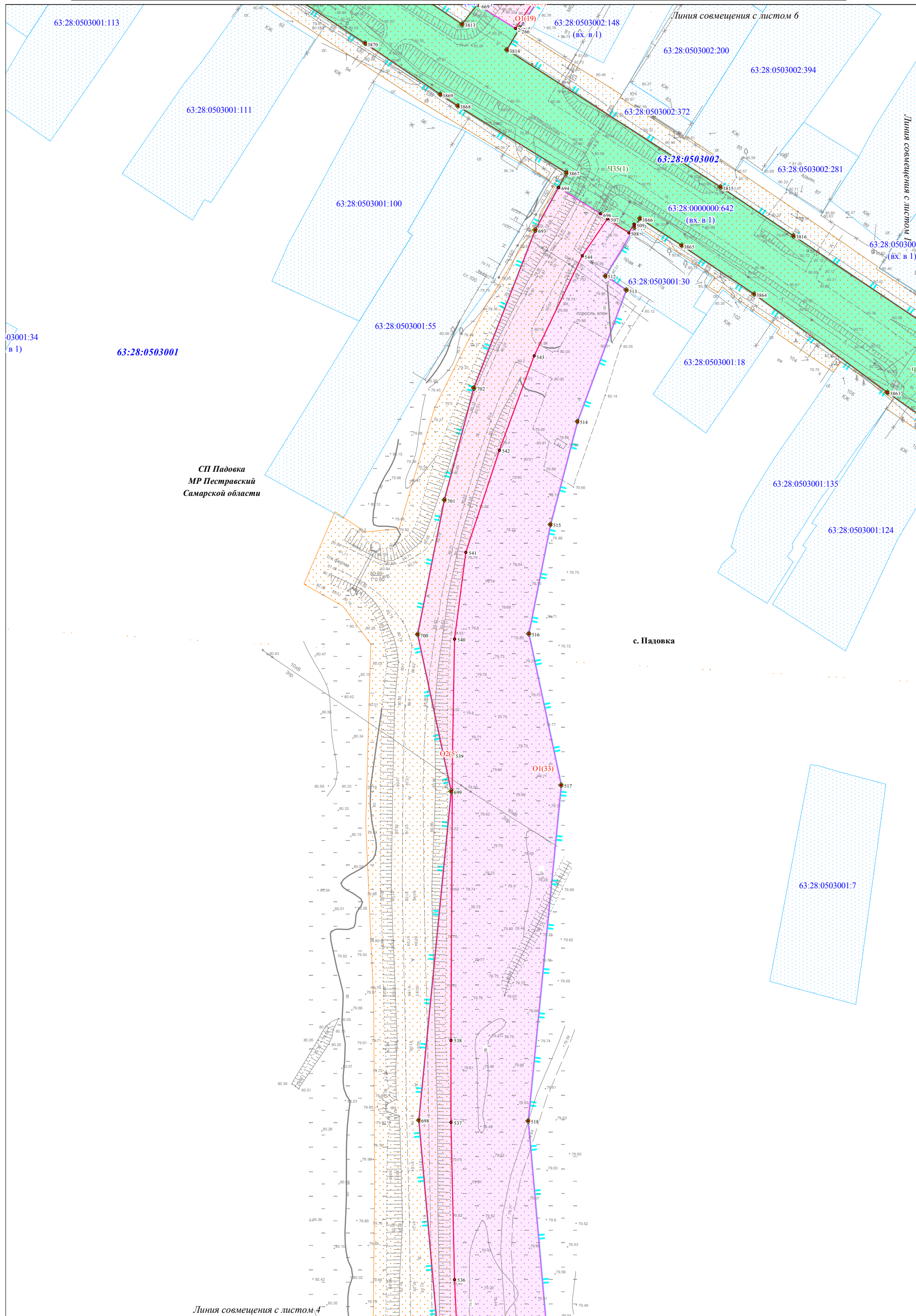
Условные обозначения представлены на  
Схеме расположения листов Чертежа межевания территории

Изм.	Кол.уч.	Лист	№ док.	Подпись	Дата

Чертеж межевания территории  
Масштаб 1:1000  
(Формат А3)

Лист
4

Чертеж межевания территории по объекту:  
«Проектирование и строительство Падовского группового водопровода муниципального района Пестравский Самарской области»



Ивл.№ подл.	Подпись и дата	Взам. инв. №

Условные обозначения представлены на  
Схеме расположения листов Чертежа межевания территории

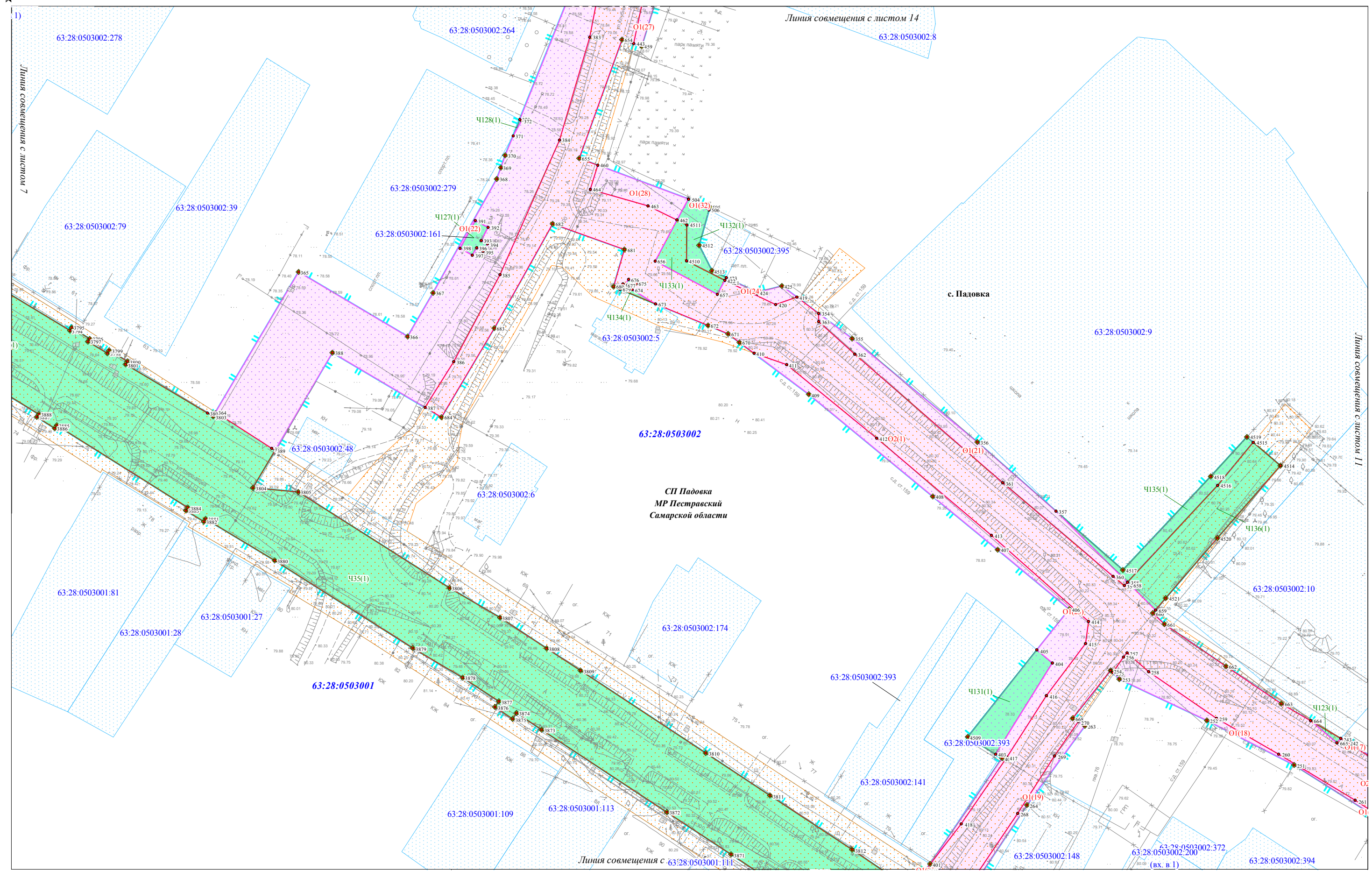
Изм.	Кол.уч.	Лист	№ док.	Подпись	Дата

Чертеж межевания территории  
Масштаб 1:1000  
(Формат А3)

Лист
5



Чертеж межевания территории по объекту:  
«Проектирование и строительство Падовского группового водопровода муниципального района Пестравский Самарской области»



Изм. № подл.	Подпись и дата	Взам. инв. №

Условные обозначения представлены на Схеме расположения листов Чертежа межевания территории

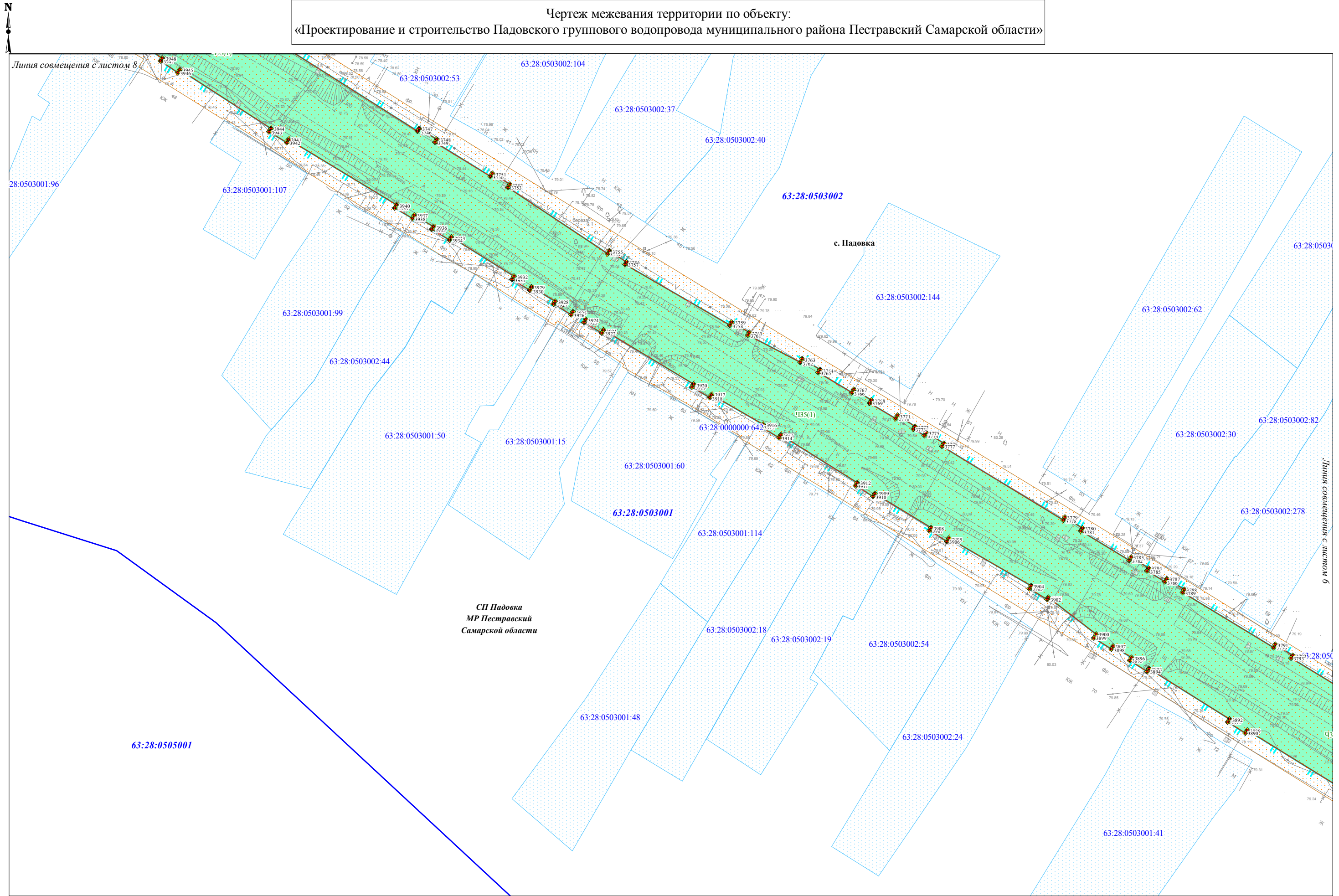
Изм.	Кол.уч.	Лист	№ док.	Подпись	Дата

Чертеж межевания территории  
Масштаб 1:1000  
(Формат А3)

Лист
6



Чертеж межевания территории по объекту:  
«Проектирование и строительство Падовского группового водопровода муниципального района Пестравский Самарской области»



Изм. № подл.	Подпись и дата	Взам. инв. №

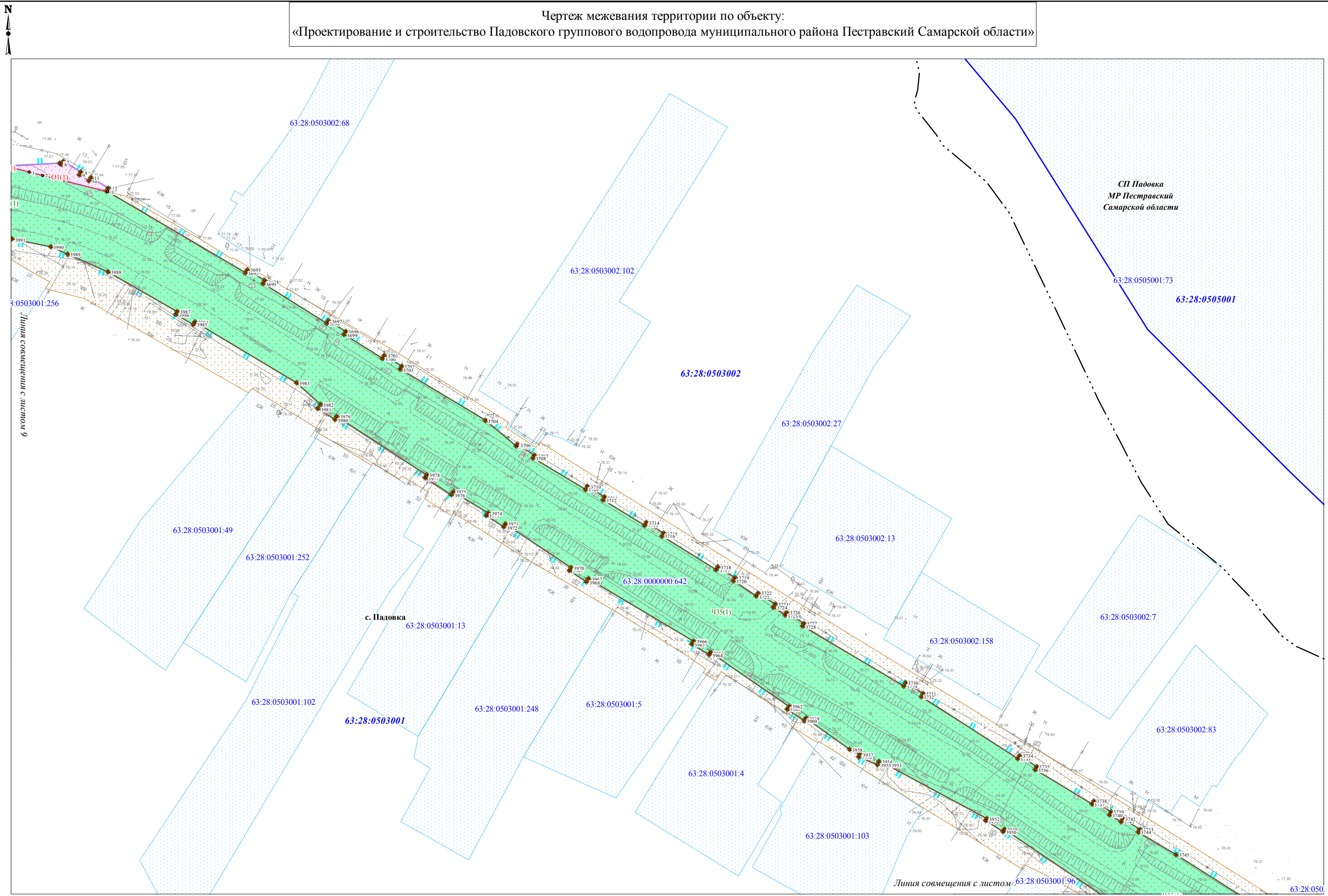
Условные обозначения представлены на Схеме расположения листов Чертежа межевания территории

Изм.	Кол.уч.	Лист	№ док.	Подпись	Дата

Чертеж межевания территории  
Масштаб 1:1000  
(Формат А3)

Лист
7

Чертеж межевания территории по объекту:  
 «Проектирование и строительство Падовского группового водопровода муниципального района Пестравский Самарской области»



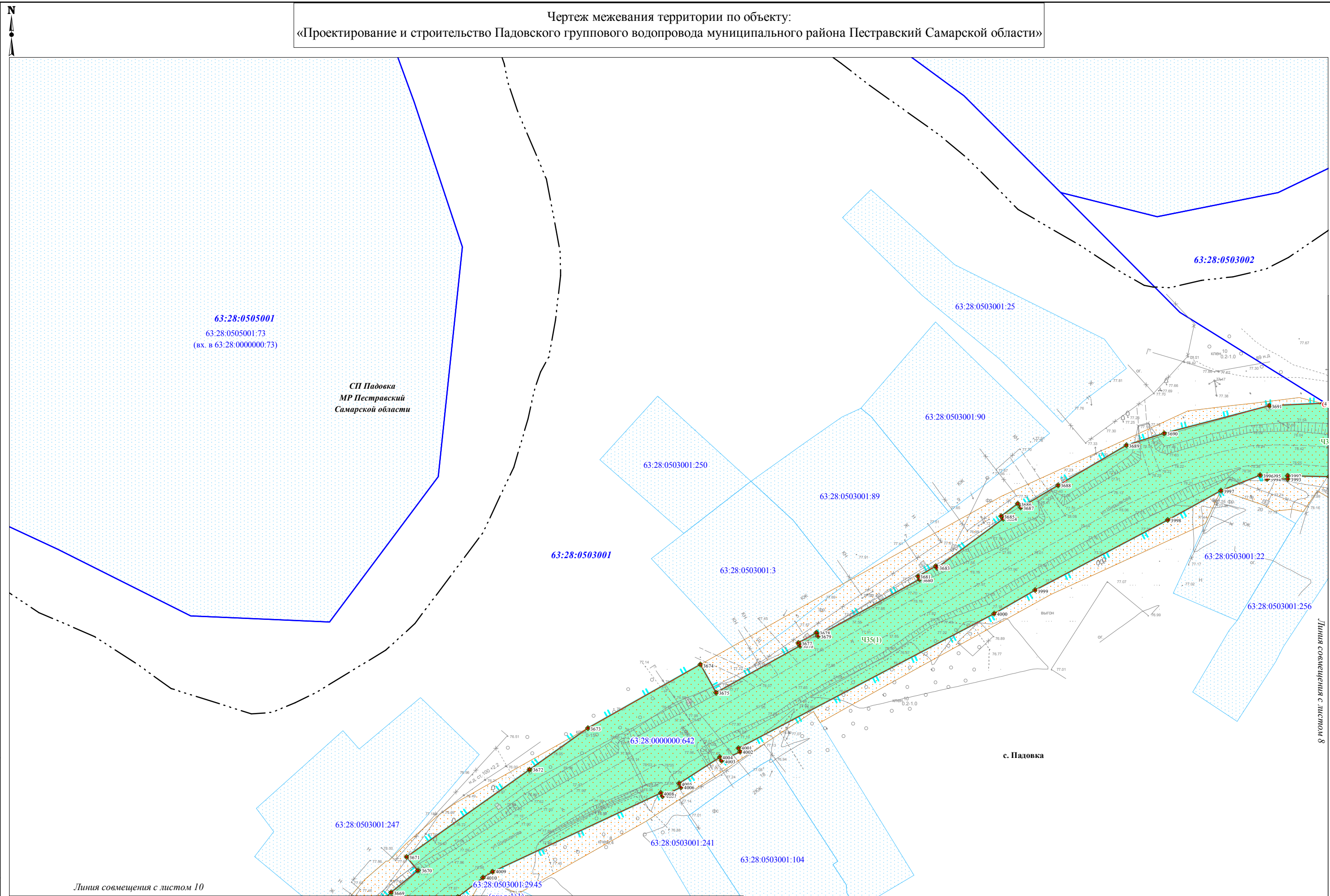
Ивл.№ подл.	Подпись и дата	Взам. ивл. №

Условные обозначения представлены на Схеме расположения листов Чертежа межевания территории

Изм.	Кол.уч.	Лист	№ док.	Подпись	Дата

Чертеж межевания территории  
 Масштаб 1:1000  
 (Формат А3)

Чертеж межевания территории по объекту:  
«Проектирование и строительство Падовского группового водопровода муниципального района Пестравский Самарской области»



Ивл. № подл.	Подпись и дата	Взам. инв. №

Линия совмещения с листом 10

Линия совмещения с листом 8

с. Падовка

Условные обозначения представлены на Схеме расположения листов Чертежа межевания территории

Изм.	Кол.уч.	Лист	№ док.	Подпись	Дата

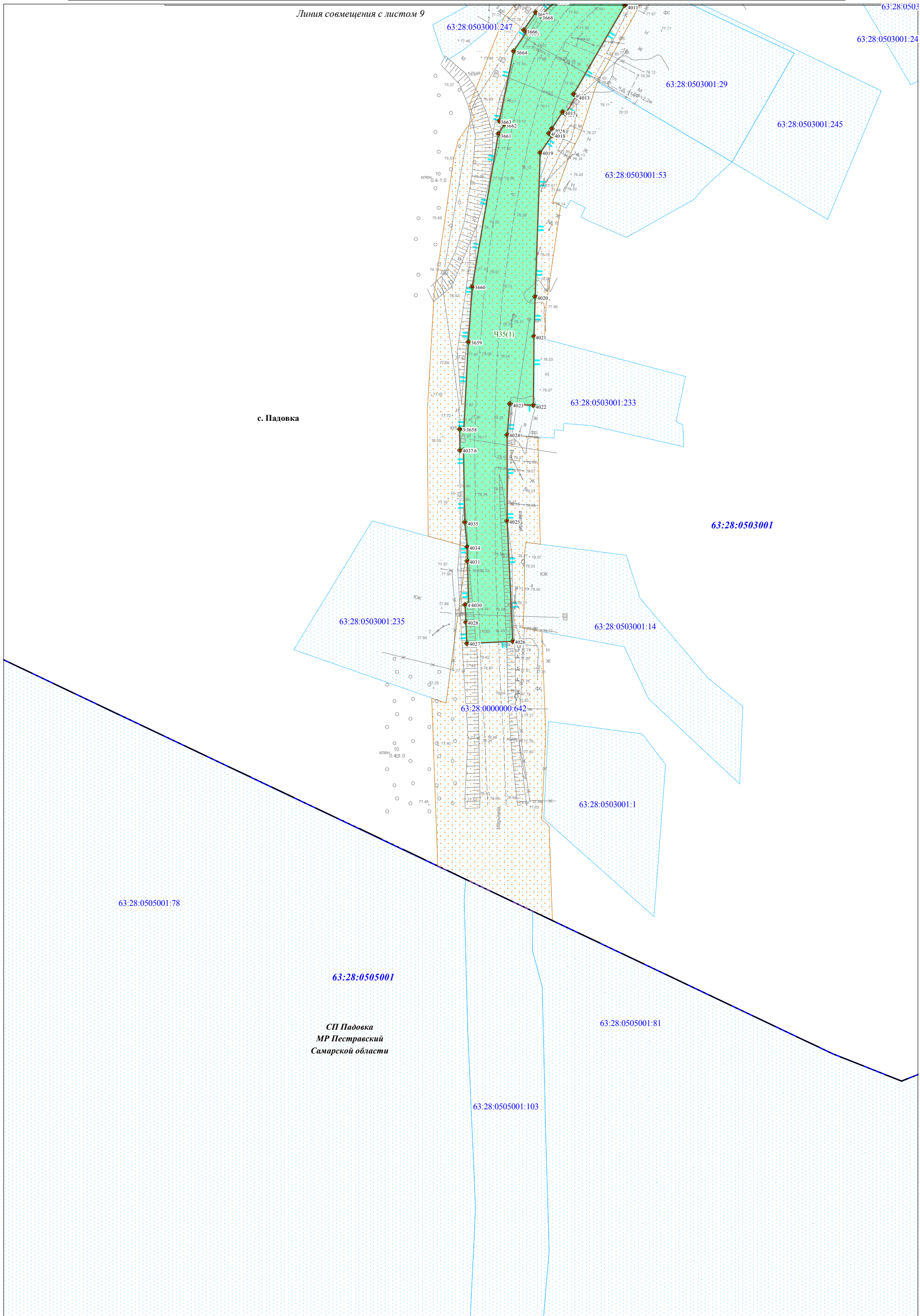
Чертеж межевания территории  
Масштаб 1:1000  
(Формат А3)

Лист
9



Чертеж межевания территории по объекту:  
«Проектирование и строительство Падовского группового водопровода муниципального района Пестравский Самарской области»

Линия совмещения с листом 9



с. Падовка

СП Падовка  
МР Пестравский  
Самарской области

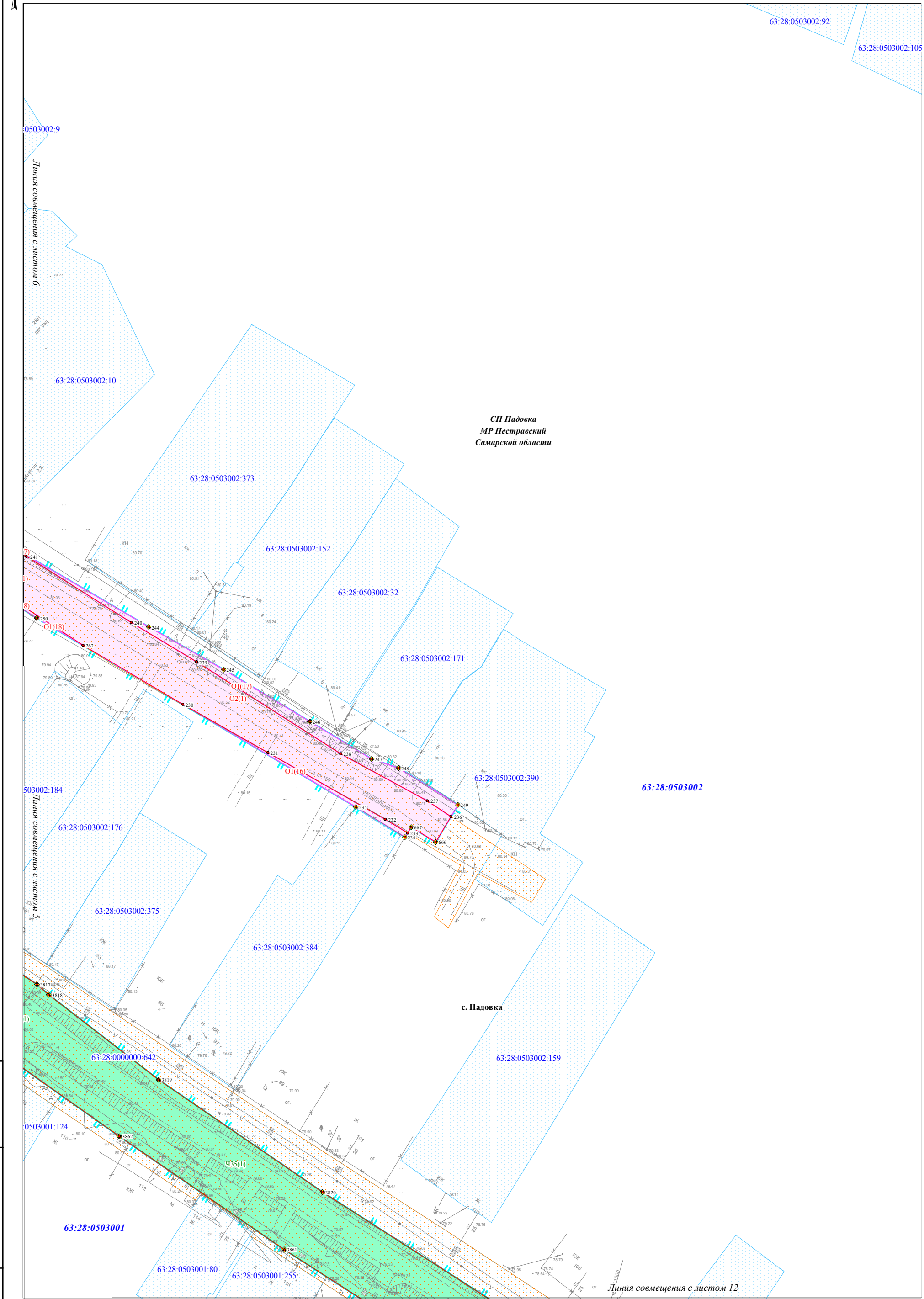
Ивл.№ подл.	Подпись и дата	Взам. инв. №

Условные обозначения представлены на  
Схеме расположения листов Чертежа межевания территории

Изм.	Кол.уч.	Лист	№ док.	Подпись	Дата

Чертеж межевания территории  
Масштаб 1:1000  
(Формат А3)

Чертеж межевания территории по объекту:  
«Проектирование и строительство Падовского группового водопровода муниципального района Пестравский Самарской области»



СП Падовка  
МР Пестравский  
Самарской области

с. Падовка

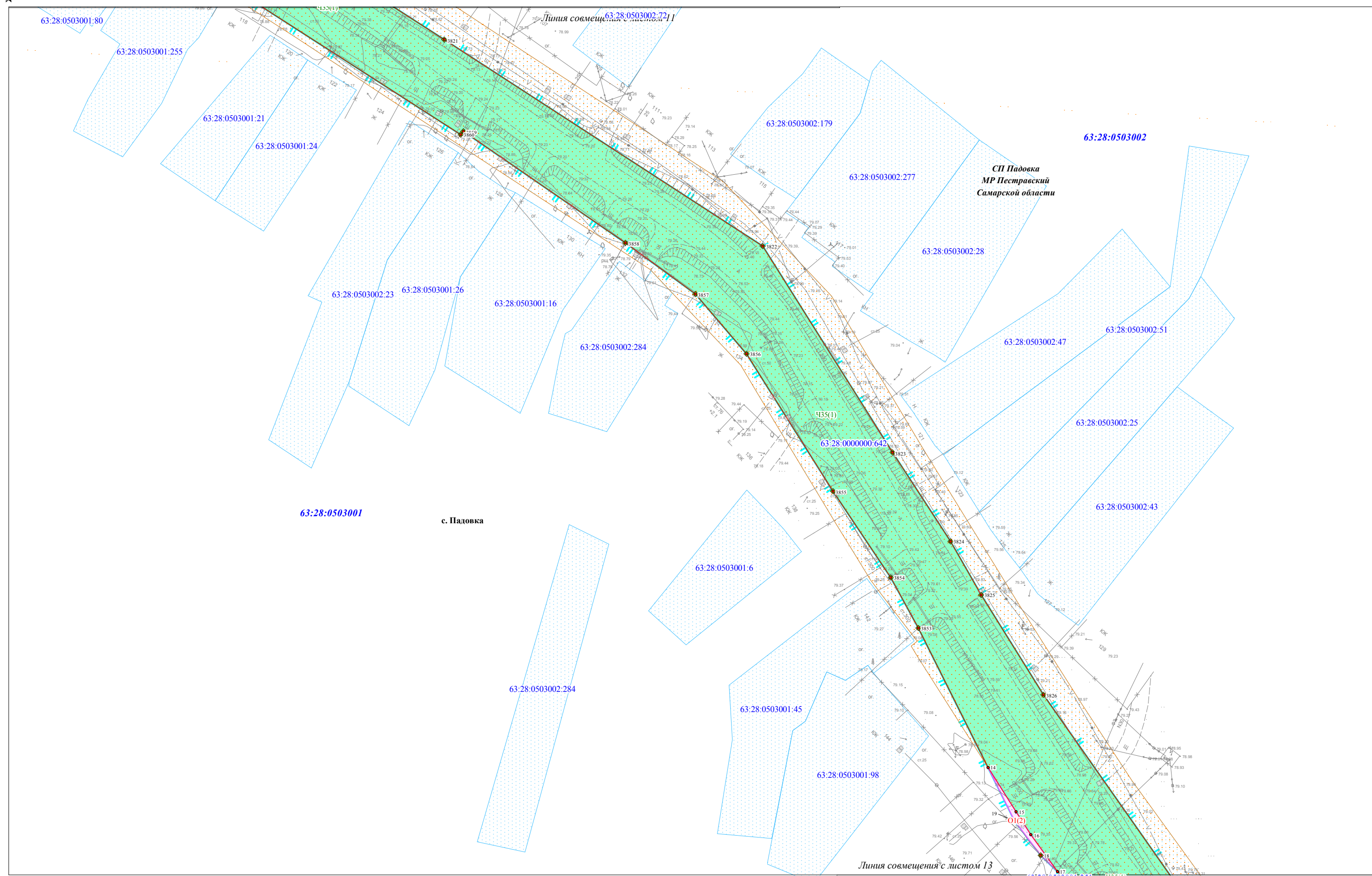
Ивл.№ подл.	Подпись и дата	Взам. инв. №
-------------	----------------	--------------

Условные обозначения представлены на  
Схеме расположения листов Чертежа межевания территории

Изм.	Кол.уч.	Лист	№ док.	Подпись	Дата
------	---------	------	--------	---------	------

Чертеж межевания территории  
Масштаб 1:1000  
(Формат А3)

Чертеж межевания территории по объекту:  
 «Проектирование и строительство Падовского группового водопровода муниципального района Пестравский Самарской области»



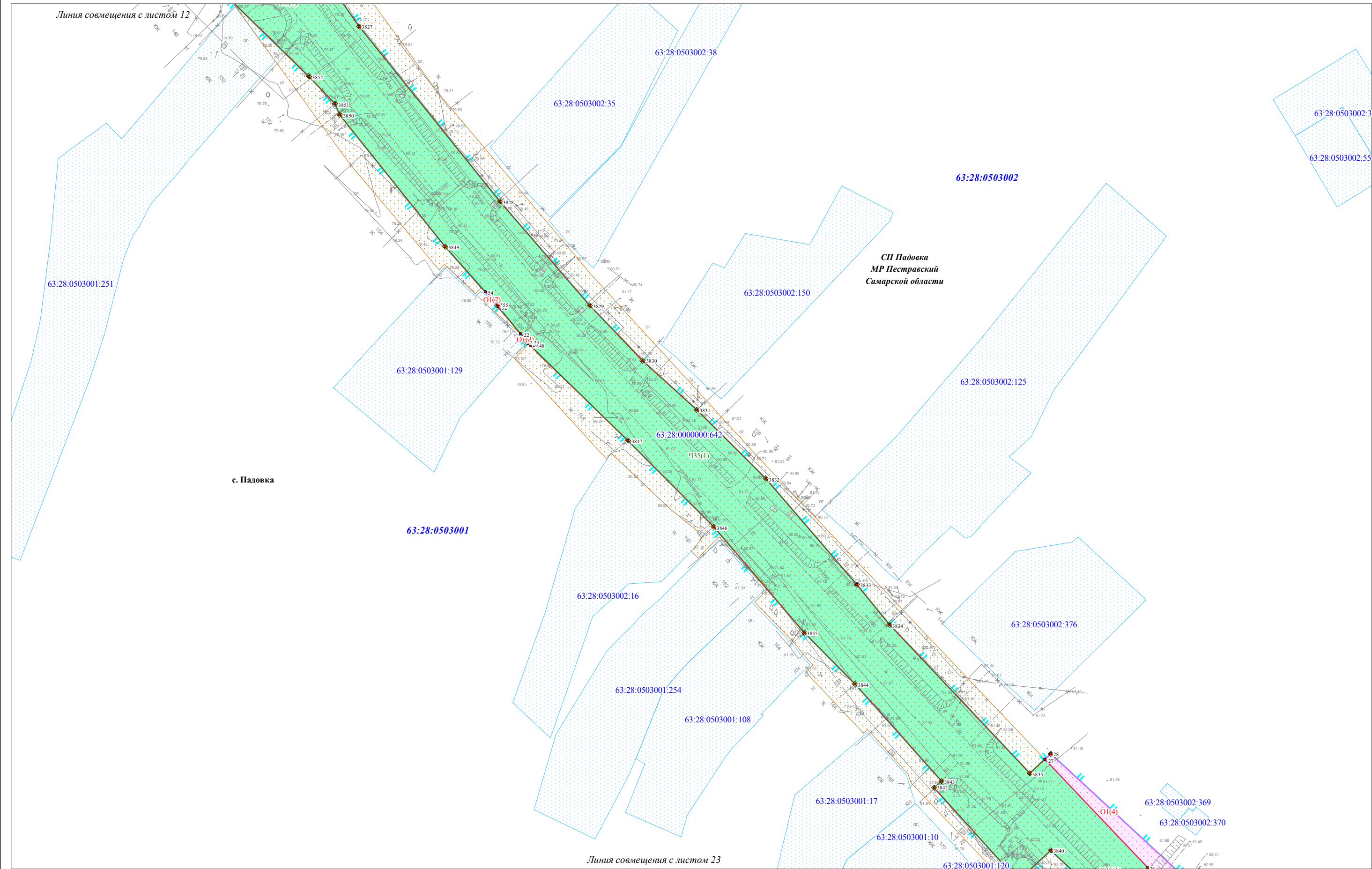
Изм. № подл.	Подпись и дата	Взам. инв. №

Условные обозначения представлены на Схеме расположения листов Чертежа межевания территории

Изм.	Кол.уч.	Лист	N док.	Подпись	Дата

Чертеж межевания территории  
 Масштаб 1:1000  
 (Формат А3)

Чертеж межевания территории по объекту:  
 «Проектирование и строительство Падовского группового водопровода муниципального района Пестравский Самарской области»



Ивл. № подл.	Подпись и дата	Взам. инв. №

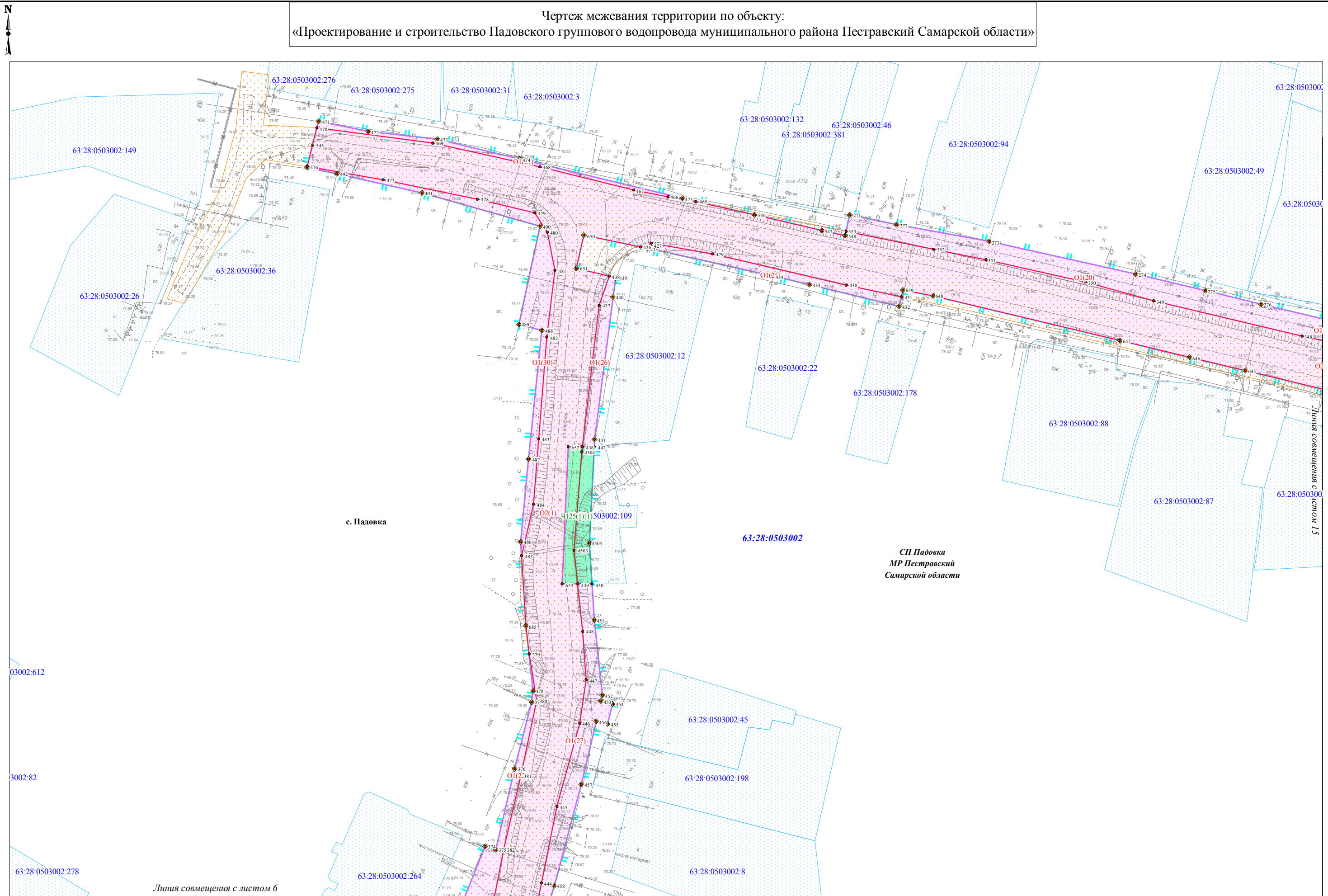
Условные обозначения представлены на Схеме расположения листов Чертежа межевания территории

Изм.	Кол.уч.	Лист	N док.	Подпись	Дата

Чертеж межевания территории  
 Масштаб 1:1000  
 (Формат А3)



Чертеж межевания территории по объекту:  
«Проектирование и строительство Падовского группового водопровода муниципального района Пестравский Самарской области»



Изм. № подл.	Подпись и дата	Взам. инв. №

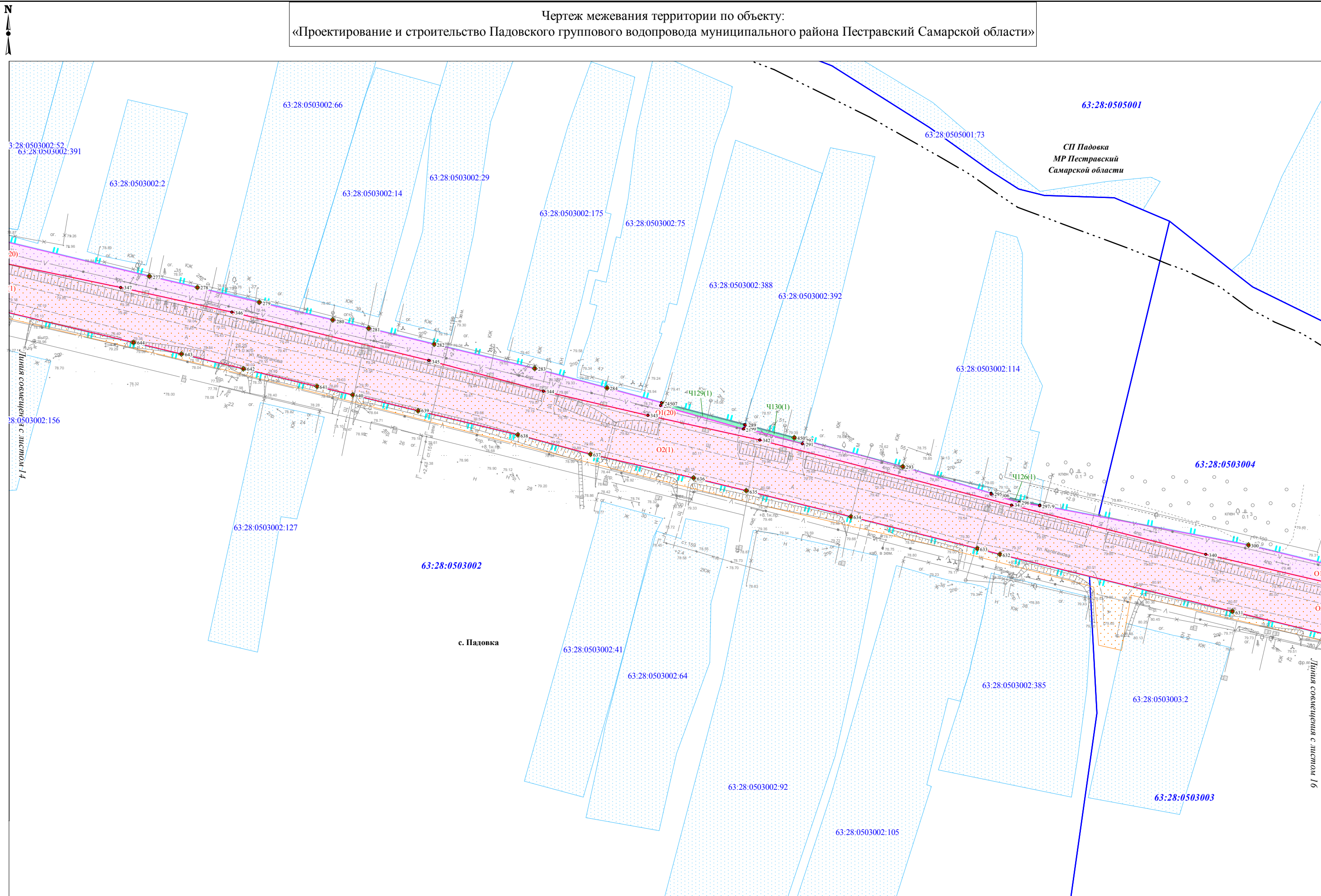
Условные обозначения представлены на Схеме расположения листов Чертежа межевания территории

Изм.	Кол.уч.	Лист	N док.	Подпись	Дата

Чертеж межевания территории  
Масштаб 1:1000  
(Формат А3)



Чертеж межевания территории по объекту:  
«Проектирование и строительство Падовского группового водопровода муниципального района Пестравский Самарской области»



Изм. № подл.	Подпись и дата	Взам. инв. №

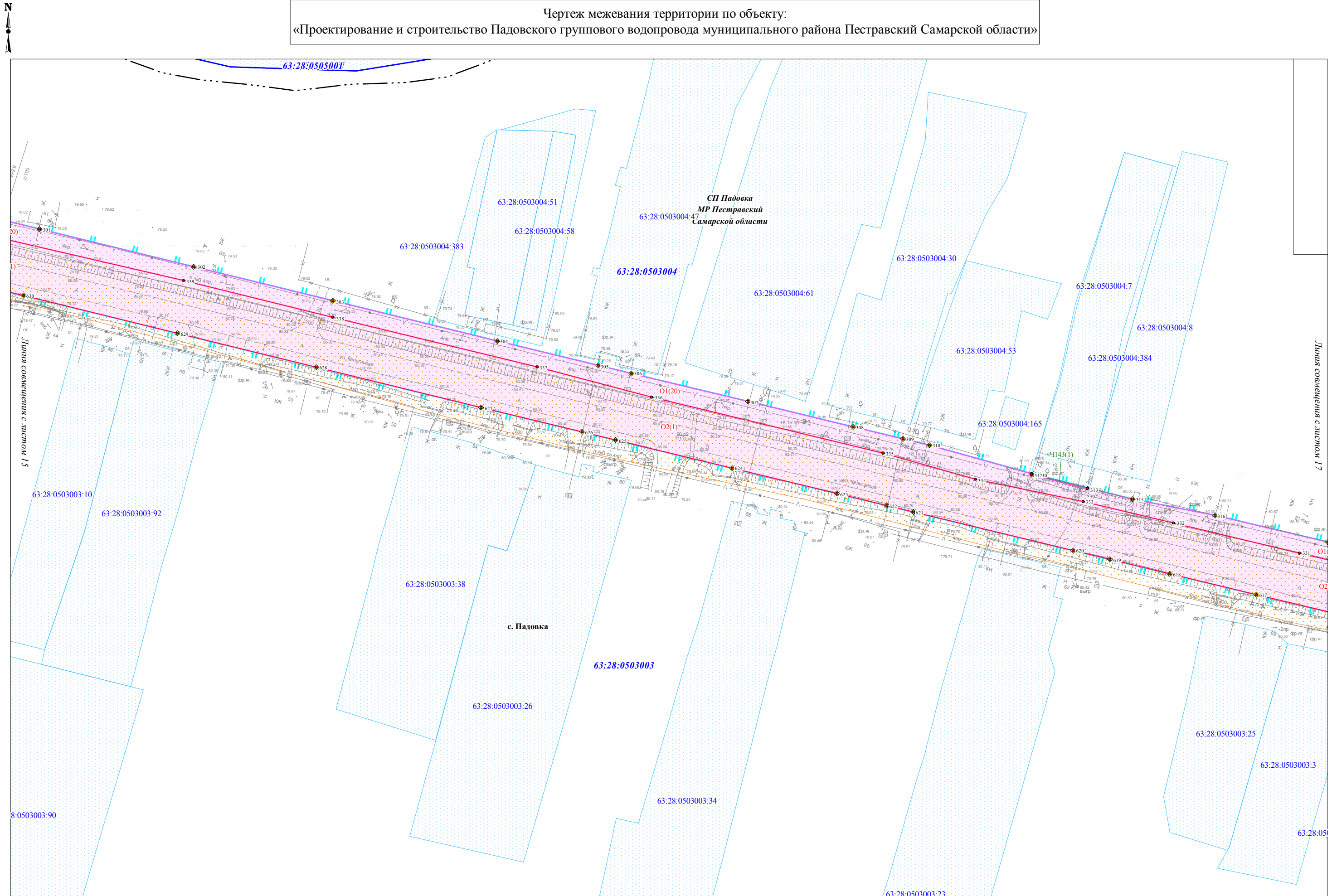
Условные обозначения представлены на Схеме расположения листов Чертежа межевания территории

Изм.	Кол.уч.	Лист	N док.	Подпись	Дата

Чертеж межевания территории  
Масштаб 1:1000  
(Формат А3)

Лист
15

Чертеж межевания территории по объекту:  
«Проектирование и строительство Падовского группового водопровода муниципального района Пестравский Самарской области»



Итв. № подл.	Подпись и дата	Взам. итв. №

Условные обозначения представлены на Схеме расположения листов Чертежа межевания территории

Изм.	Кол.уч.	Лист	N док.	Подпись	Дата

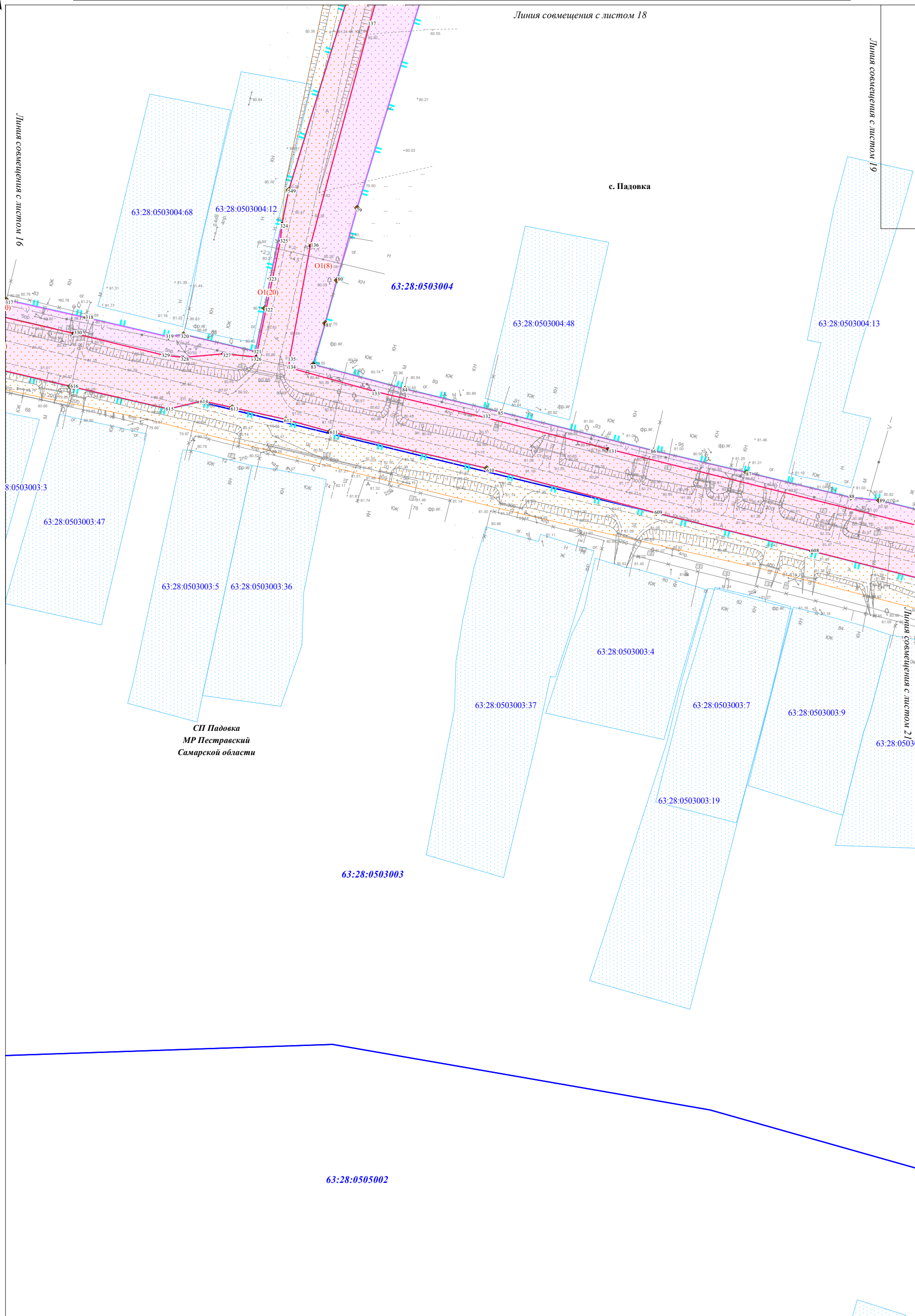
Чертеж межевания территории  
Масштаб 1:1000  
(Формат А3)

Лист
16

Чертеж межевания территории по объекту:  
«Проектирование и строительство Падовского группового водопровода муниципального района Пестравский Самарской области»

Линия совмещения с листом 18

Линия совмещения с листом 19



СП Падовка  
МР Пестравский  
Самарской области

Ивл.№ подл.	Подпись и дата	Взам. инв. №

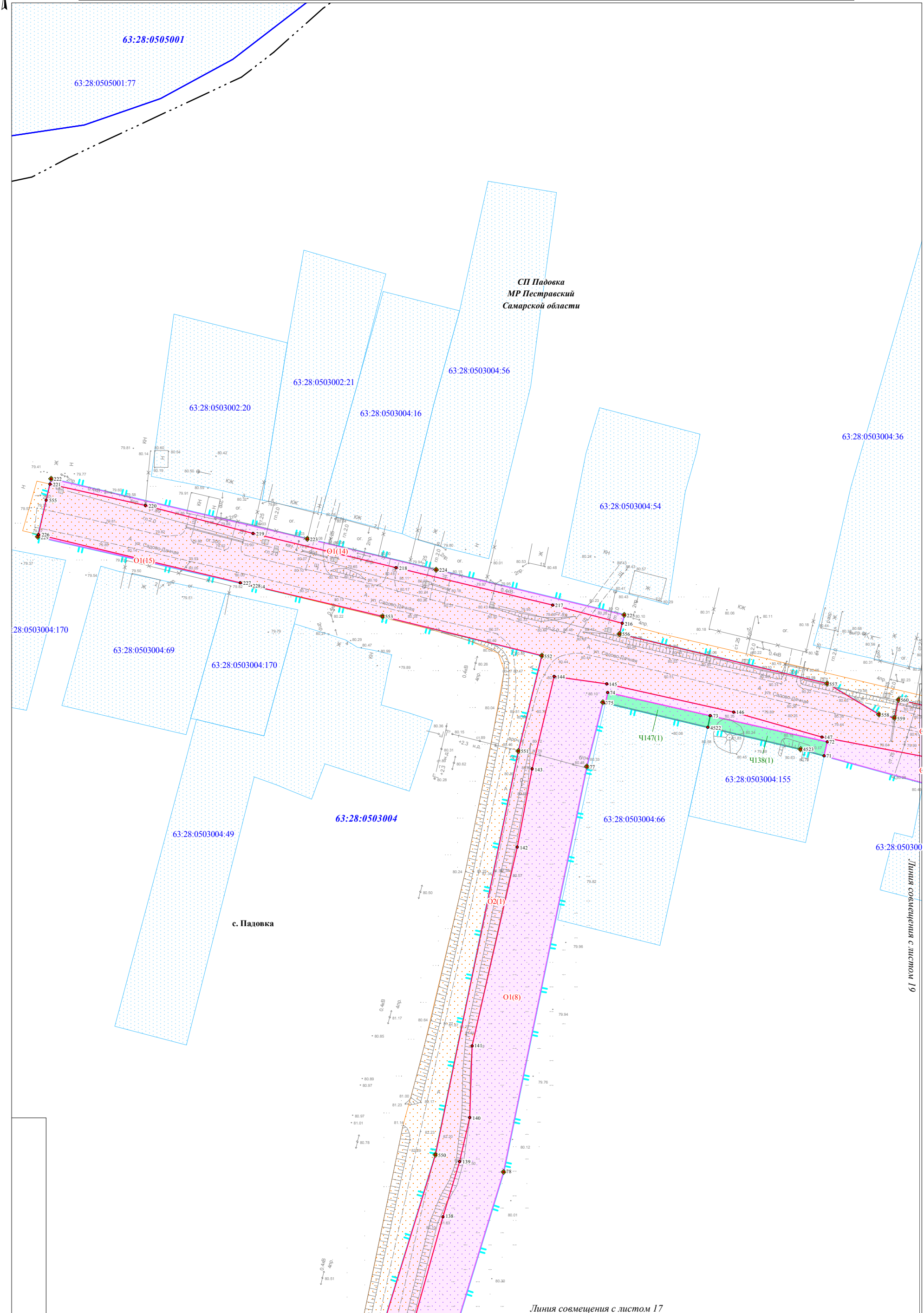
Условные обозначения представлены на  
Схеме расположения листов Чертежа межевания территории

Изм.	Кол.уч.	Лист	№ док.	Подпись	Дата

Чертеж межевания территории  
Масштаб 1:1000  
(Формат А3)



Чертеж межевания территории по объекту:  
«Проектирование и строительство Падовского группового водопровода муниципального района Пестравский Самарской области»



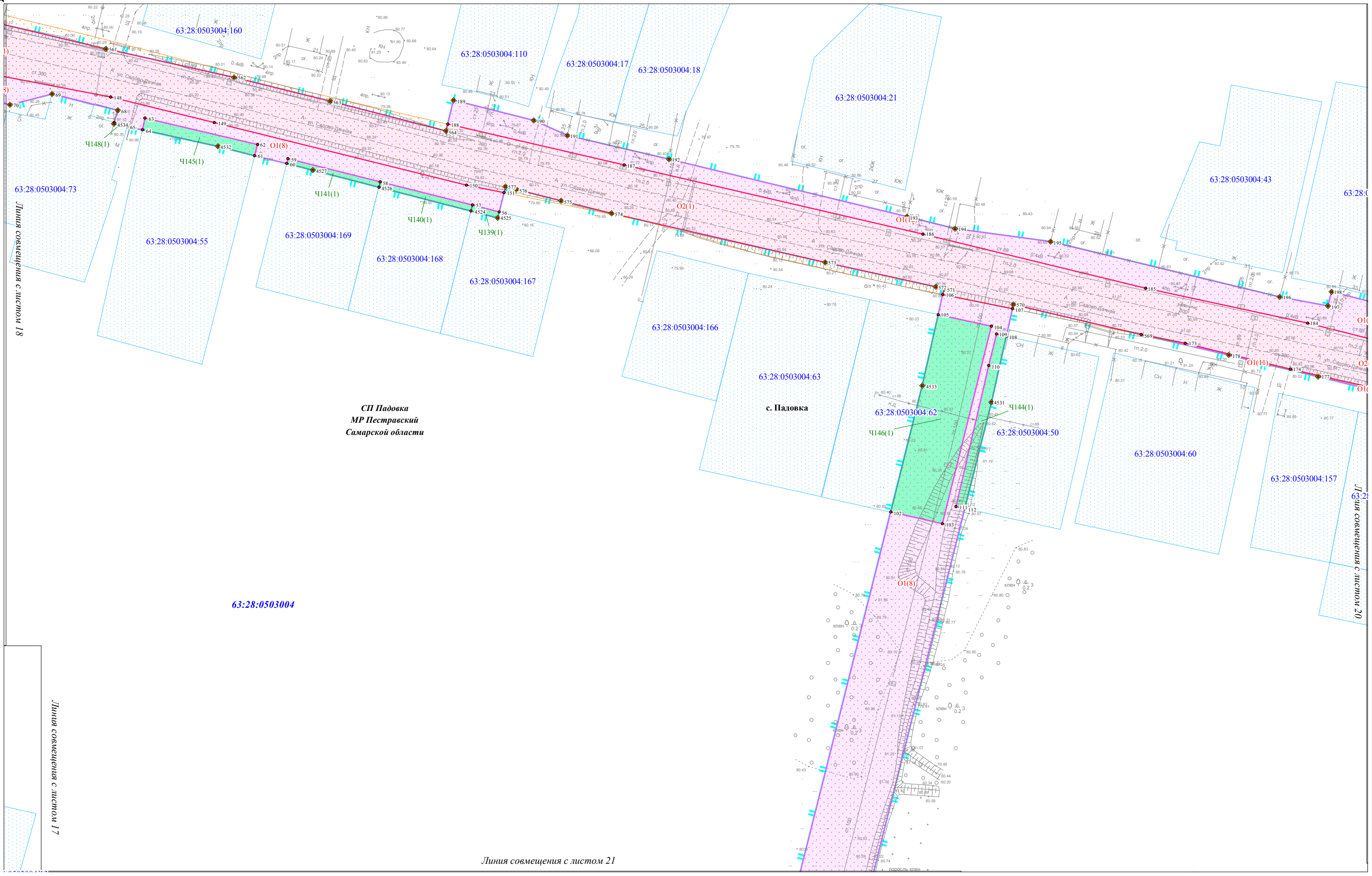
Ивл.№ подл.	Подпись и дата	Взам. инв. №

Условные обозначения представлены на  
Схеме расположения листов Чертежа межевания территории

Изм.	Кол.уч.	Лист	№ док.	Подпись	Дата

Чертеж межевания территории  
Масштаб 1:1000  
(Формат А3)

Чертеж межевания территории по объекту:  
 «Проектирование и строительство Падовского группового водопровода муниципального района Пестравский Самарской области»



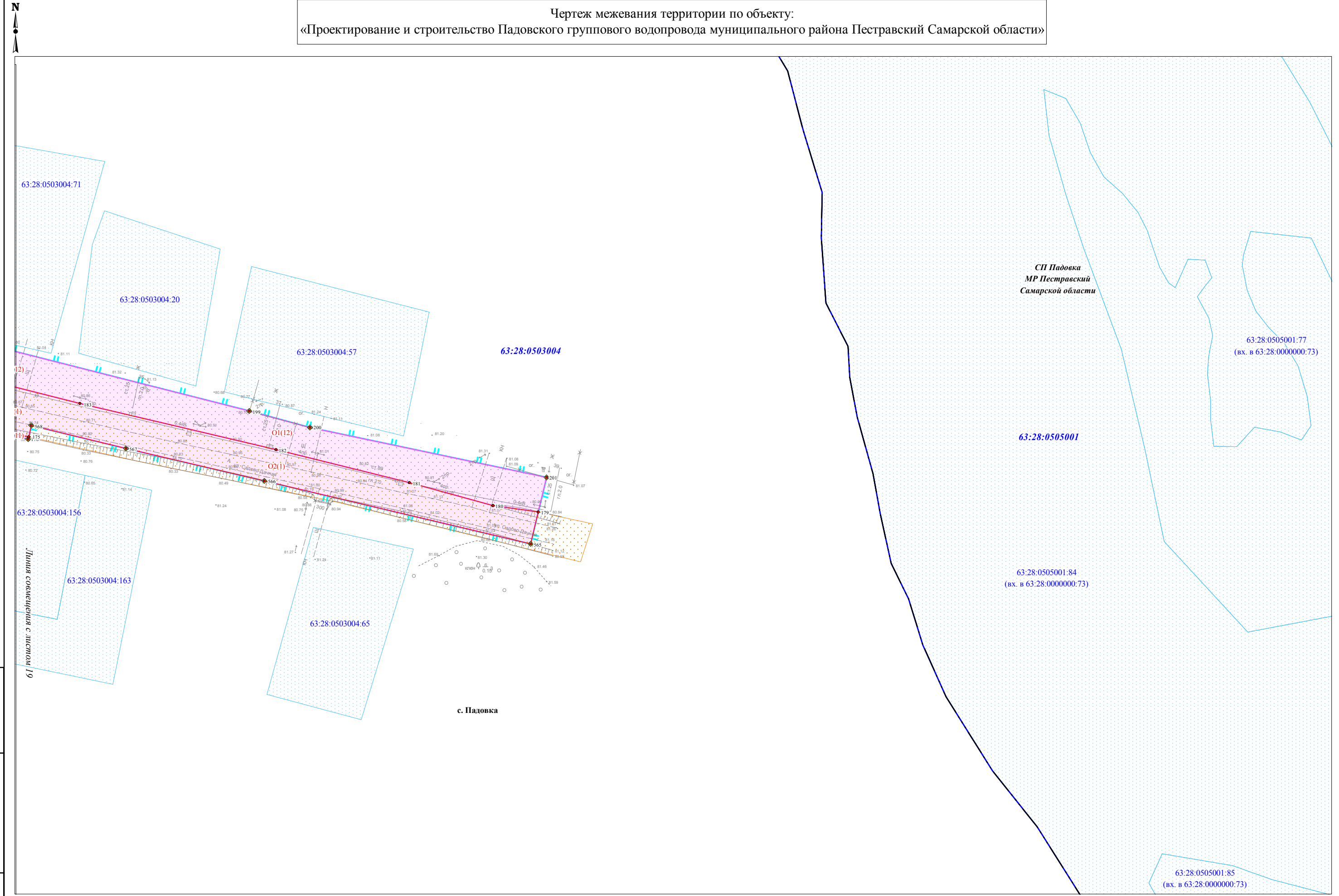
Изм. № подл.	Подпись и дата	Взам. инв. №

Условные обозначения представлены на Схеме расположения листов Чертежа межевания территории

Изм.	Кол.уч.	Лист	N док.	Подпись	Дата

Чертеж межевания территории  
 Масштаб 1:1000  
 (Формат А3)

Чертеж межевания территории по объекту:  
 «Проектирование и строительство Падовского группового водопровода муниципального района Пестравский Самарской области»



Ивл. № подл.	Подпись и дата	Взам. инв. №

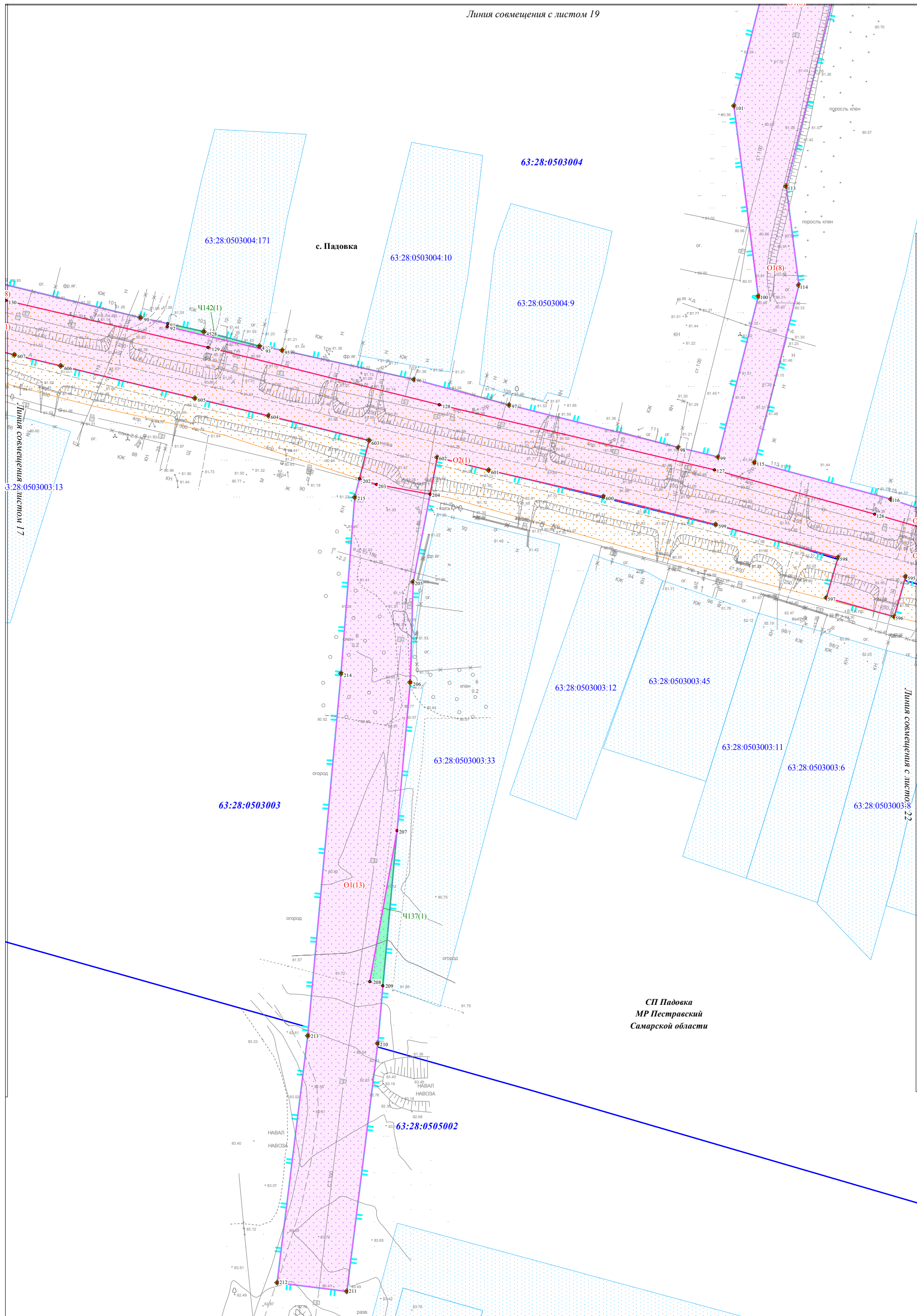
Условные обозначения представлены на Схеме расположения листов Чертежа межевания территории

Изм.	Кол.уч.	Лист	N док.	Подпись	Дата

Чертеж межевания территории  
 Масштаб 1:1000  
 (Формат А3)

Чертеж межевания территории по объекту:  
«Проектирование и строительство Падовского группового водопровода муниципального района Пестравский Самарской области»

Линия совмещения с листом 19



СП Падовка  
МР Пестравский  
Самарской области

Интв.№ подл.	Подпись и дата	Взам. инв. №

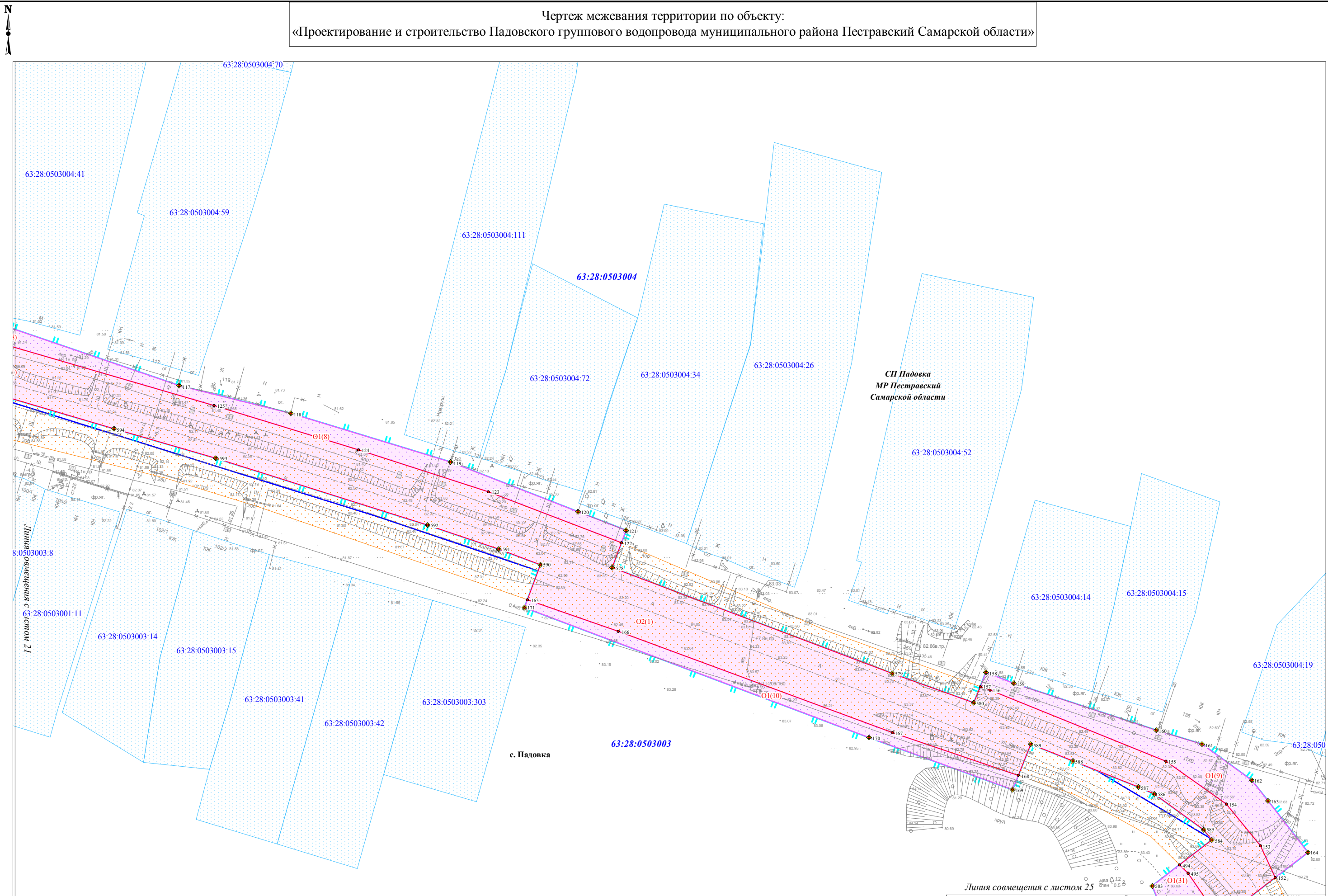
Условные обозначения представлены на  
Схеме расположения листов Чертежа межевания территории

Изм.	Кол.уч.	Лист	№ док.	Подпись	Дата

Чертеж межевания территории  
Масштаб 1:1000  
(Формат А3)



Чертеж межевания территории по объекту:  
 «Проектирование и строительство Падовского группового водопровода муниципального района Пестравский Самарской области»



Изм. № подл.	Подпись и дата	Взам. инв. №

Условные обозначения представлены на Схеме расположения листов Чертежа межевания территории

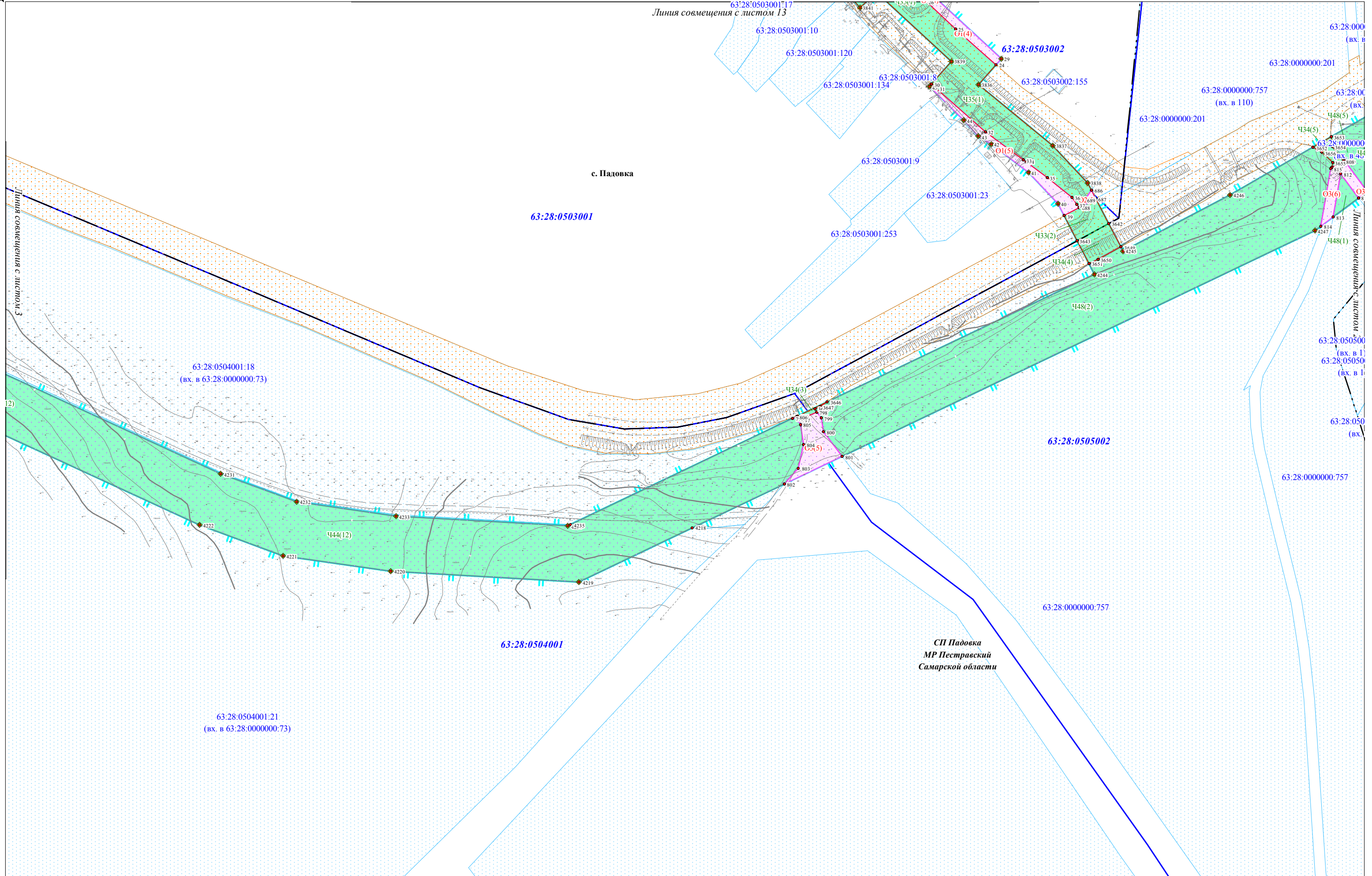
Изм.	Кол.уч.	Лист	N док.	Подпись	Дата

Чертеж межевания территории  
 Масштаб 1:1000  
 (Формат А3)

Лист
22



Чертеж межевания территории по объекту:  
«Проектирование и строительство Падовского группового водопровода муниципального района Пестравский Самарской области»



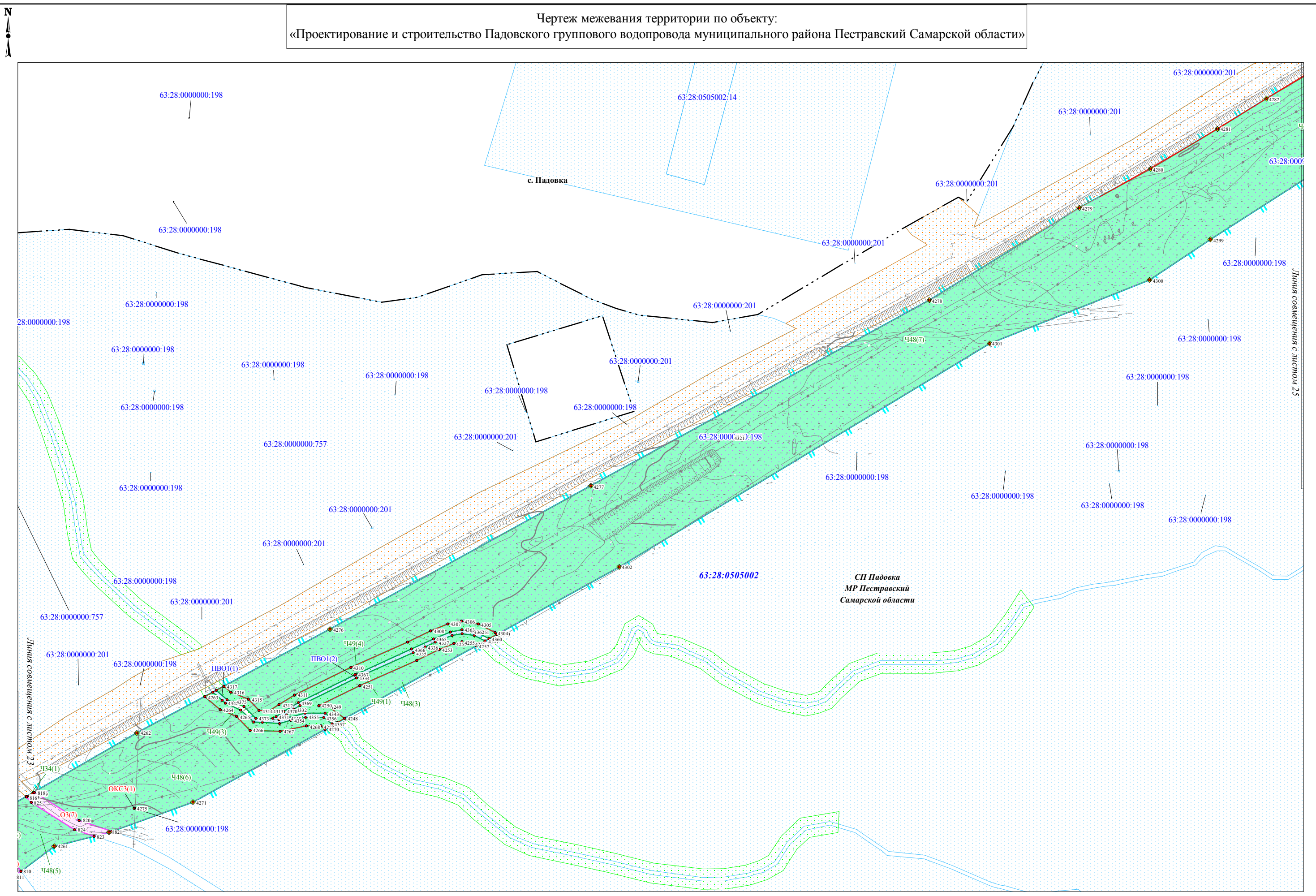
Итв. № подл.	Подпись и дата	Взам. итв. №

Условные обозначения представлены на Схеме расположения листов Чертежа межевания территории

Изм.	Кол.уч.	Лист	N док.	Подпись	Дата

Чертеж межевания территории  
Масштаб 1:2000  
(Формат А3)

Чертеж межевания территории по объекту:  
 «Проектирование и строительство Падовского группового водопровода муниципального района Пестравский Самарской области»



Изм. № подл.	Подпись и дата	Взам. инв. №

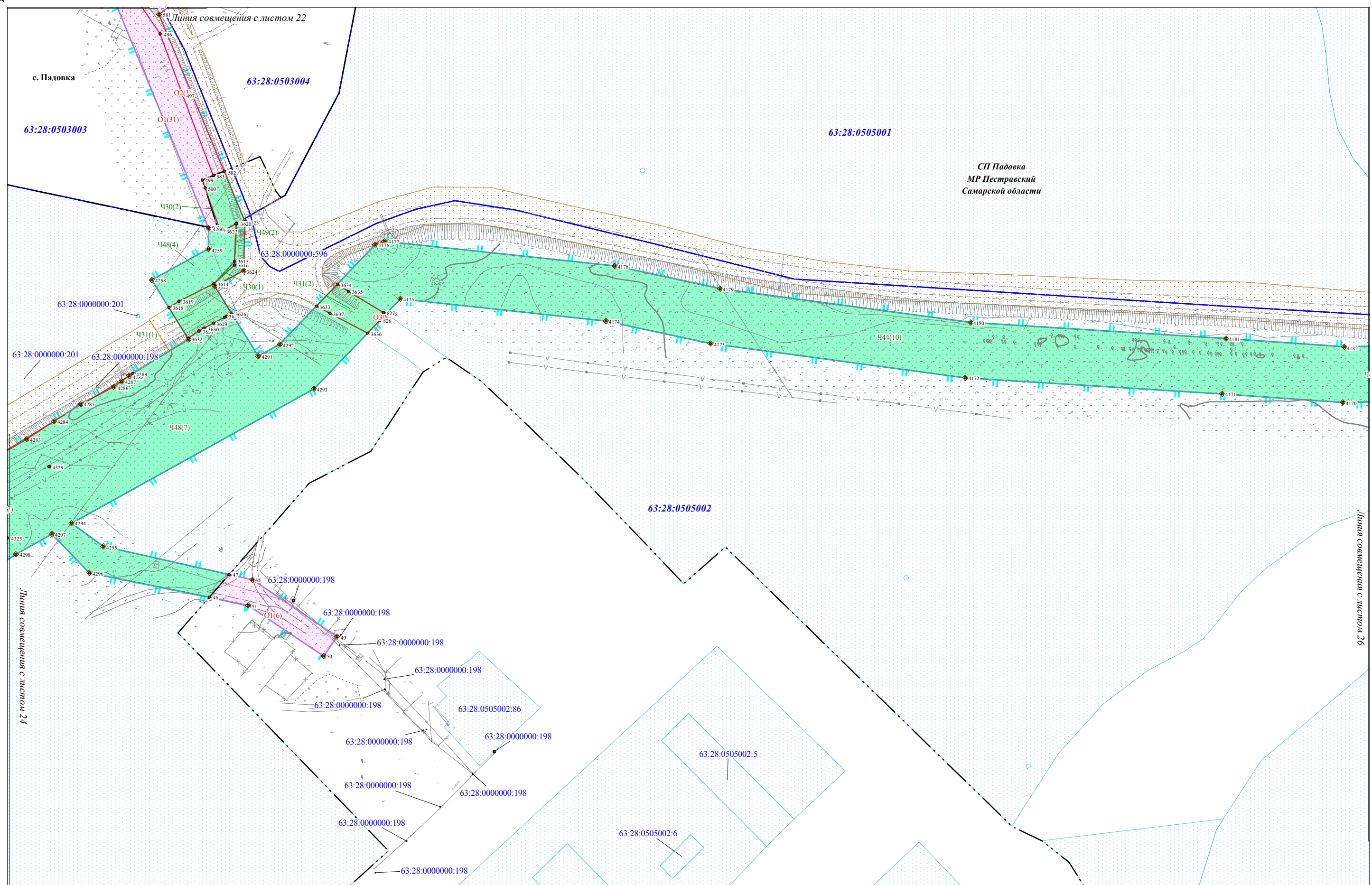
Условные обозначения представлены на Схеме расположения листов Чертежа межевания территории

Изм.	Кол.уч.	Лист	N док.	Подпись	Дата

Чертеж межевания территории  
 Масштаб 1:2000  
 (Формат А3)

Лист
24

Чертеж межевания территории по объекту:  
 «Проектирование и строительство Падовского группового водопровода муниципального района Пестравский Самарской области»



Изм. № подл.	Подпись и дата	Взам. инв. №

Условные обозначения представлены на Схеме расположения листов Чертежа межевания территории

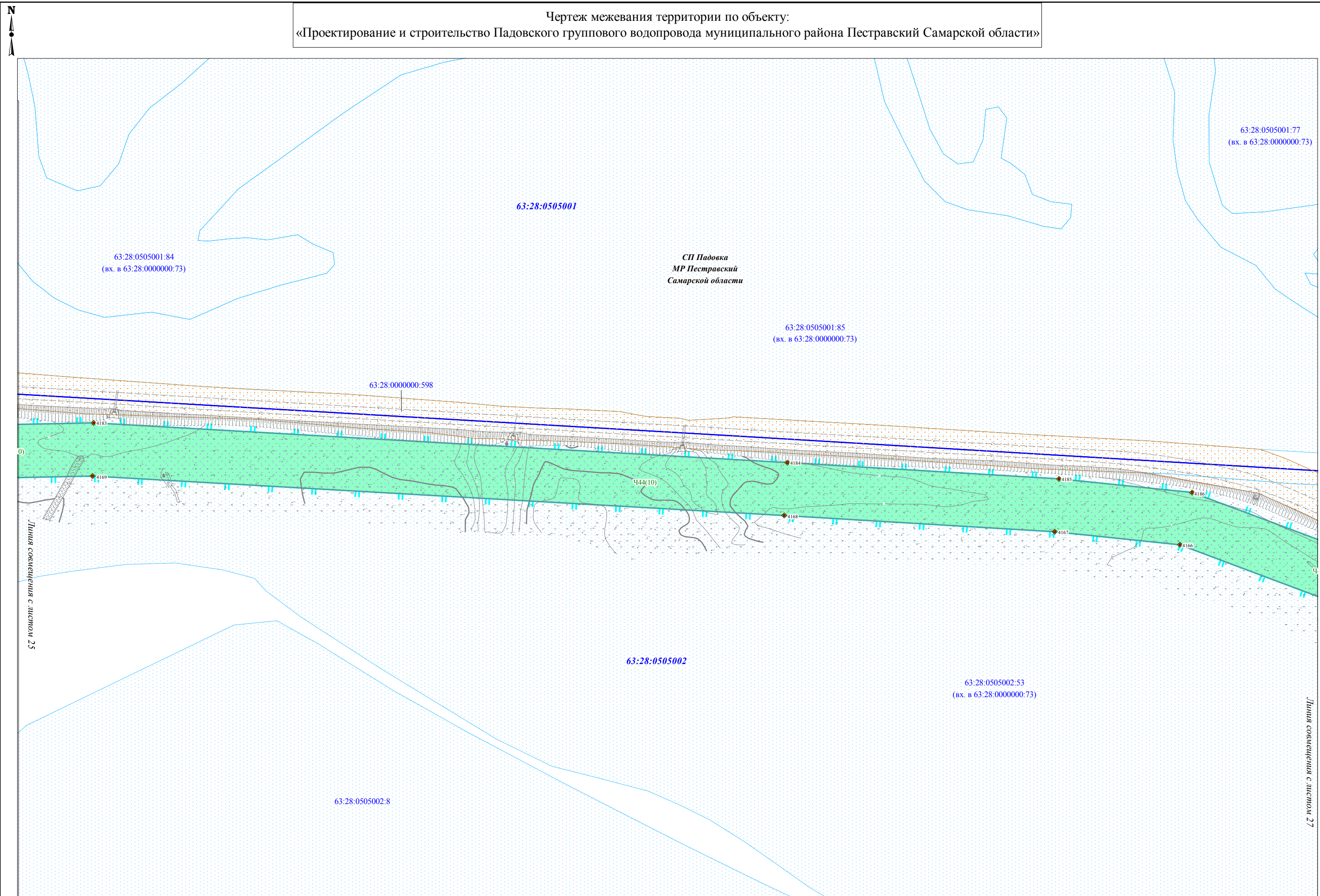
Изм.	Кол.уч.	Лист	N док.	Подпись	Дата

Чертеж межевания территории  
 Масштаб 1:2000  
 (Формат А3)

Лист
25



Чертеж межевания территории по объекту:  
«Проектирование и строительство Падовского группового водопровода муниципального района Пестравский Самарской области»



Итв. № подл.	Подпись и дата	Взам. итв. №

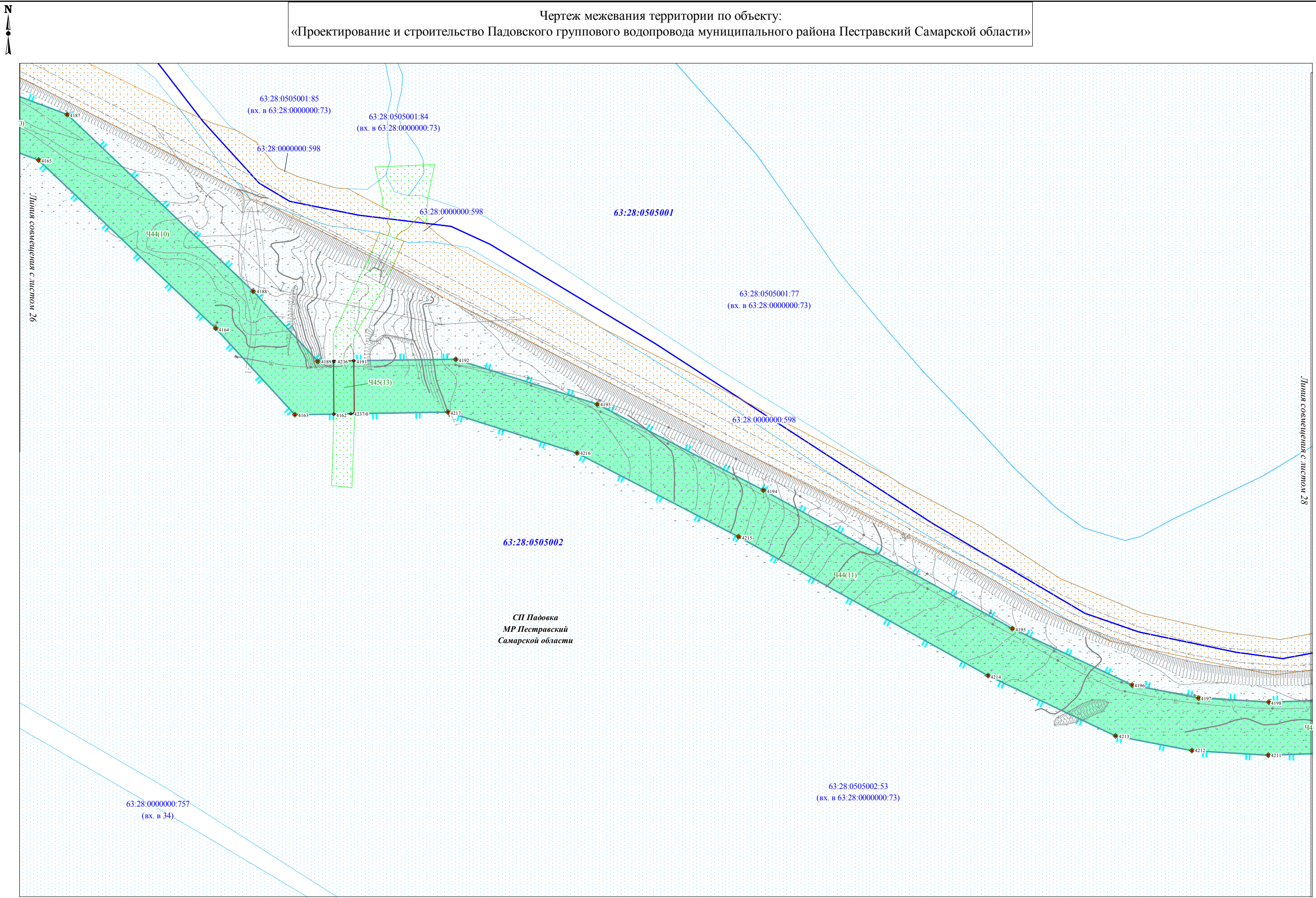
Условные обозначения представлены на Схеме расположения листов Чертежа межевания территории

Изм.	Кол.уч.	Лист	N док.	Подпись	Дата

Чертеж межевания территории  
Масштаб 1:2000  
(Формат А3)

Лист
26

Чертеж межевания территории по объекту:  
 «Проектирование и строительство Падовского группового водопровода муниципального района Пестравский Самарской области»



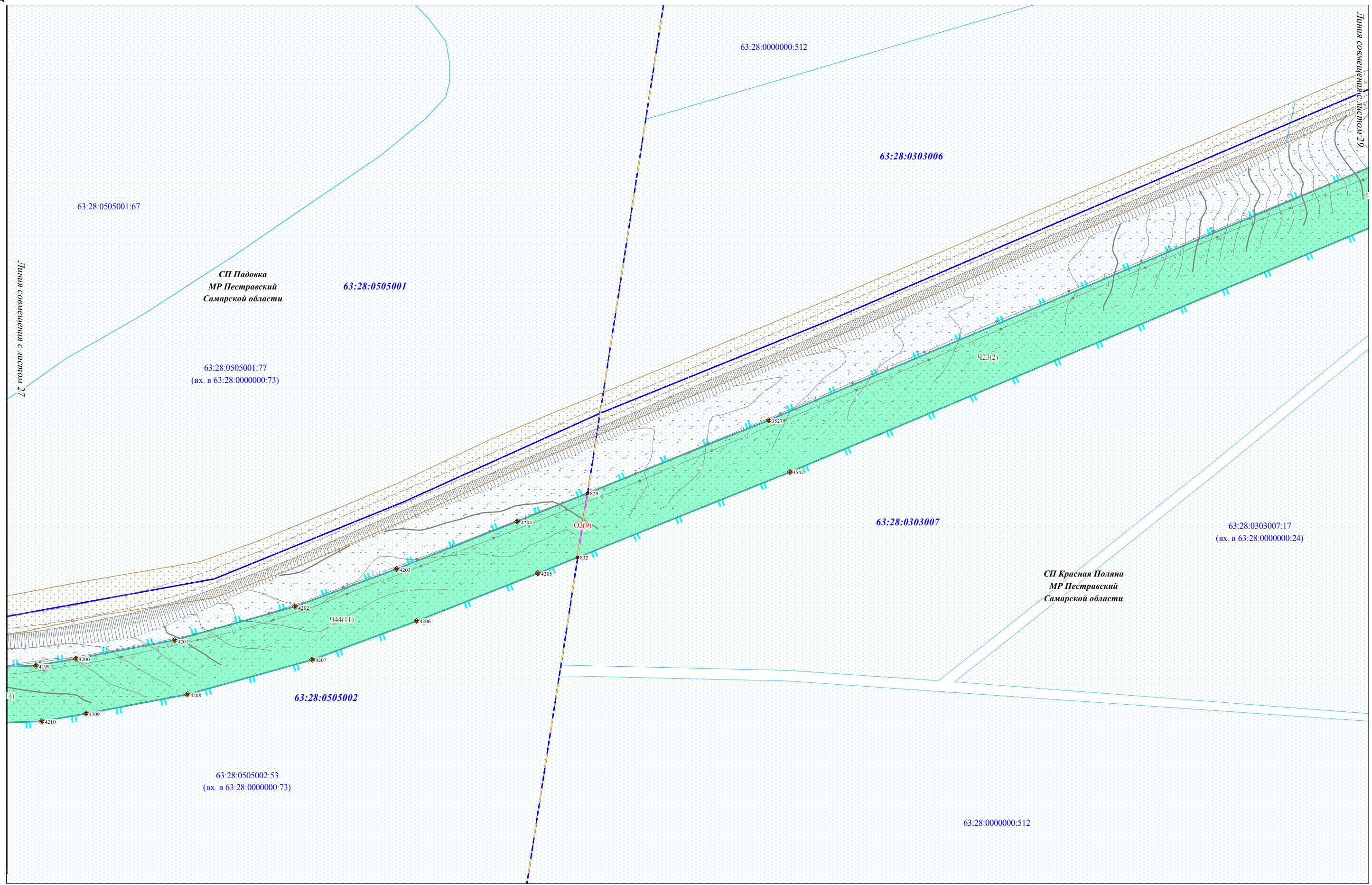
Условные обозначения представлены на Схеме расположения листов Чертежа межевания территории

Изм.	Кол.уч.	Лист	N док.	Подпись	Дата

Чертеж межевания территории  
 Масштаб 1:2000  
 (Формат А3)

Лист
27

Чертеж межевания территории по объекту:  
 «Проектирование и строительство Падовского группового водопровода муниципального района Пестравский Самарской области»



Итв. № подл.	
Подпись и дата	
Взам. итв. №	

Условные обозначения представлены на Схеме расположения листов Чертежа межевания территории

Изм.	Кол.уч.	Лист	N док.	Подпись	Дата

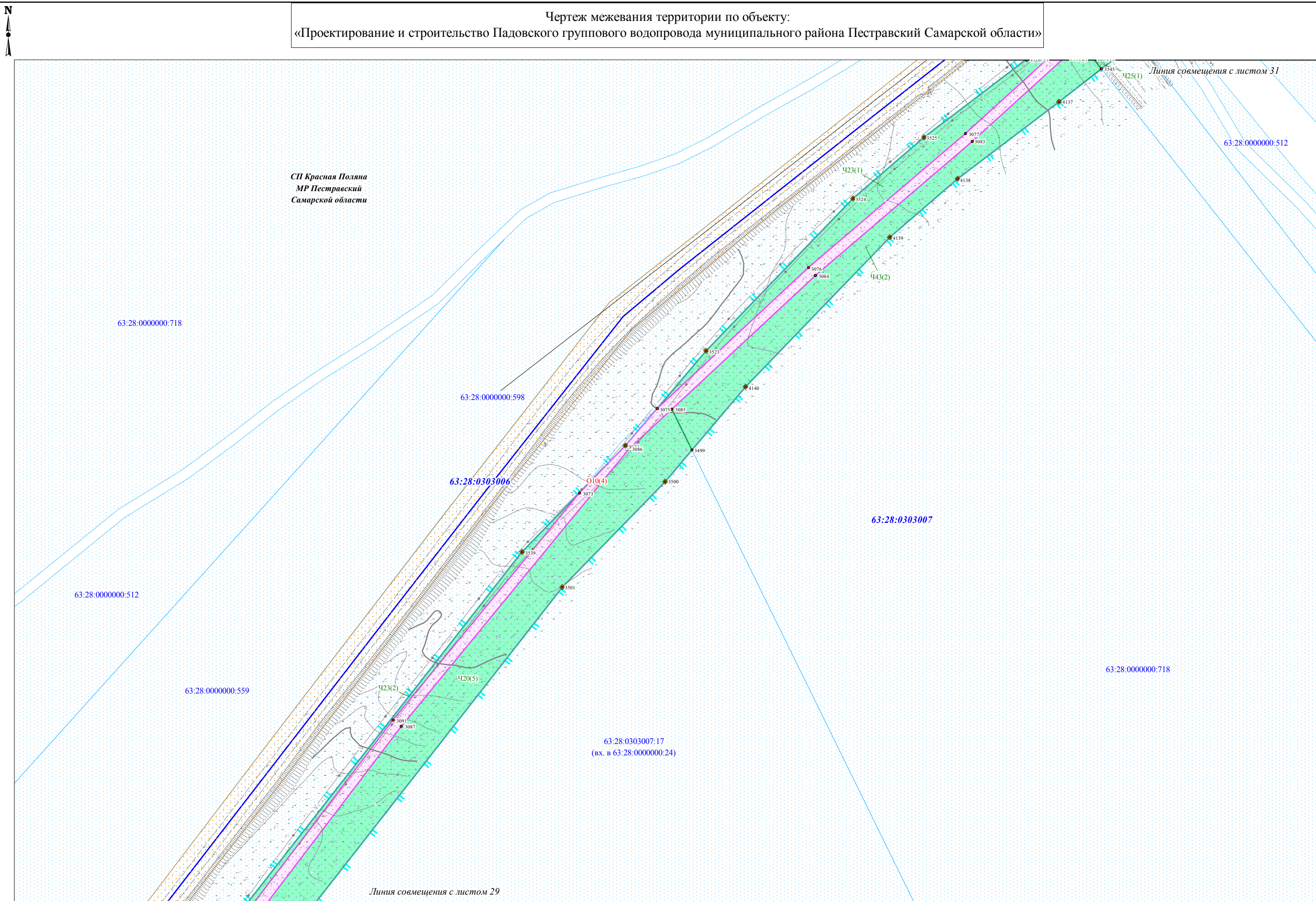
Чертеж межевания территории  
 Масштаб 1:2000  
 (Формат А3)

Лист	28
------	----





Чертеж межевания территории по объекту:  
«Проектирование и строительство Падовского группового водопровода муниципального района Пестравский Самарской области»



СП Красная Поляна  
МР Пестравский  
Самарской области

63:28:0000000:718

63:28:0000000:598

63:28:0303006

63:28:0303007

63:28:0000000:512

63:28:0000000:512

63:28:0000000:559

63:28:0000000:718

63:28:0303007:17  
(вх. в 63:28:0000000:24)

Линия совмещения с листом 29

Линия совмещения с листом 31

Итв. № подл.	Подпись и дата	Взам. итв. №

Условные обозначения представлены на Схеме расположения листов Чертежа межевания территории


Изм.	Кол.уч.	Лист	N док.	Подпись	Дата

Чертеж межевания территории  
Масштаб 1:2000  
(Формат А3)

Лист
30



Чертеж межевания территории по объекту:  
«Проектирование и строительство Падовского группового водопровода муниципального района Пестравский Самарской области»



Изм. № подл.	Подпись и дата	Взам. инв. №


Условные обозначения представлены на Схеме расположения листов Чертежа межевания территории

Изм.	Кол.уч.	Лист	N док.	Подпись	Дата

Чертеж межевания территории  
Масштаб 1:2000  
(Формат А3)

Лист
31

Чертеж межевания территории по объекту:  
«Проектирование и строительство Падовского группового водопровода муниципального района Пестравский Самарской области»




Условные обозначения представлены на Схеме расположения листов Чертежа межевания территории

Изм.	Кол.уч.	Лист	N док.	Подпись	Дата

Чертеж межевания территории  
Масштаб 1:2000  
(Формат А3)

Лист
32

Чертеж межевания территории по объекту:  
 «Проектирование и строительство Падовского группового водопровода муниципального района Пестравский Самарской области»



Изм. № подл.	Подпись и дата	Взам. инв. №

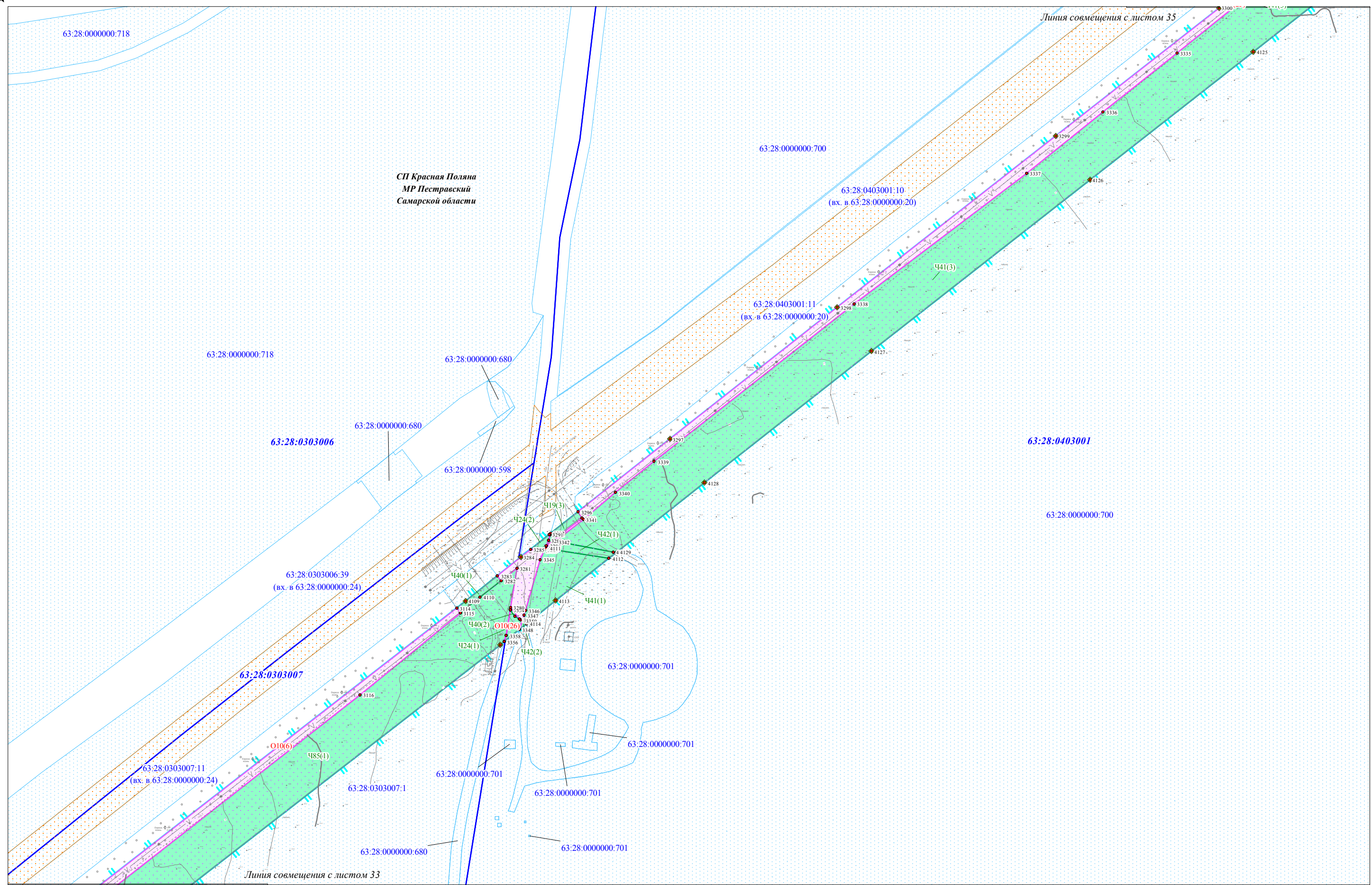
Условные обозначения представлены на Схеме расположения листов Чертежа межевания территории

Изм.	Кол.уч.	Лист	N док.	Подпись	Дата

Чертеж межевания территории  
 Масштаб 1:2000  
 (Формат А3)

Лист
33

Чертеж межевания территории по объекту:  
«Проектирование и строительство Падовского группового водопровода муниципального района Пестравский Самарской области»



Ивл.№ подл.	Подпись и дата	Взам. ивл. №


Условные обозначения представлены на Схеме расположения листов Чертежа межевания территории

Изм.	Кол.уч.	Лист	N док.	Подпись	Дата

Чертеж межевания территории  
Масштаб 1:2000  
(Формат А3)



Чертеж межевания территории по объекту:  
«Проектирование и строительство Падовского группового водопровода муниципального района Пестравский Самарской области»



Итв. № подл.	Подпись и дата	Взам. итв. №

Условные обозначения представлены на Схеме расположения листов Чертежа межевания территории

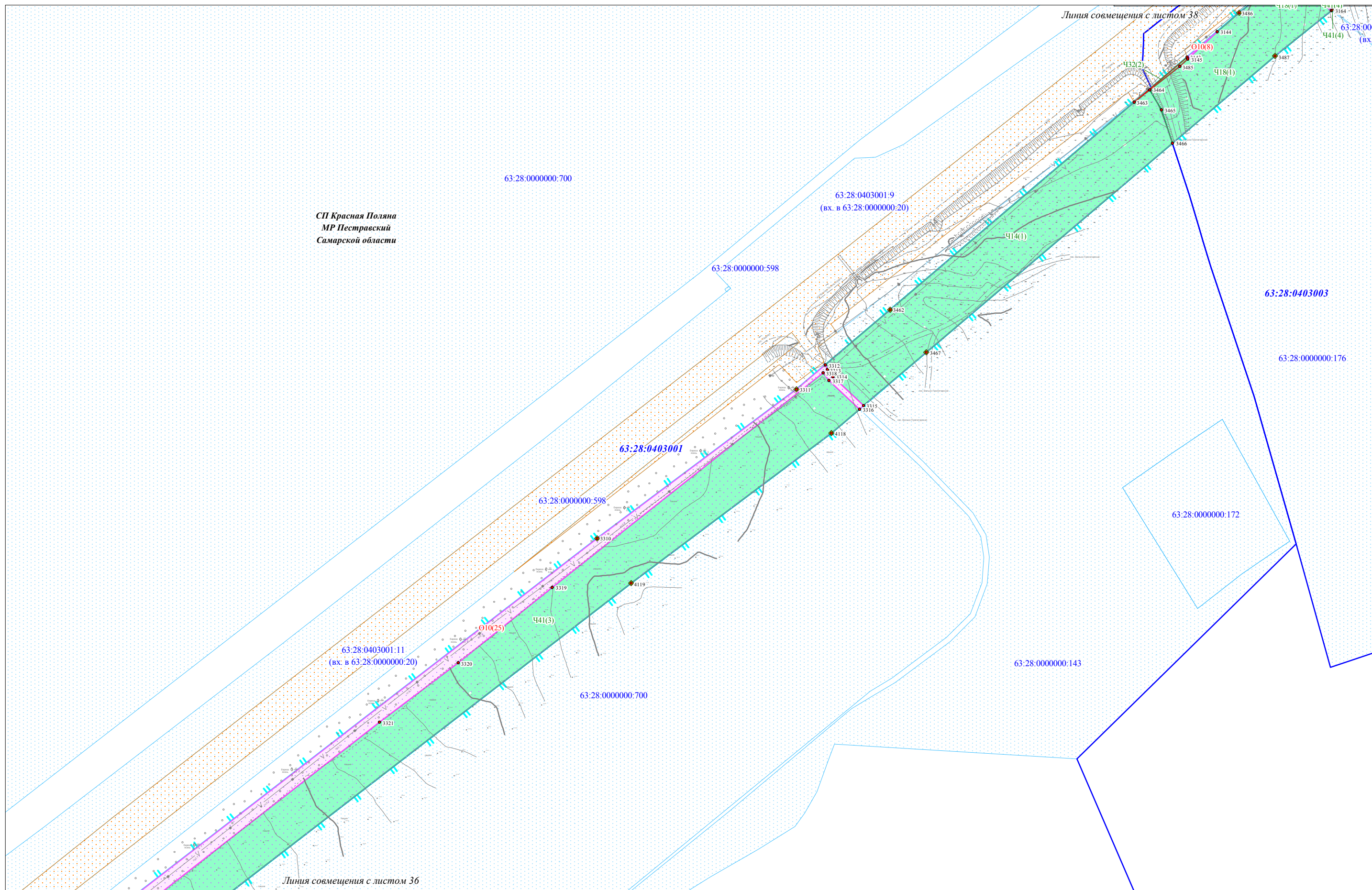
Изм.	Кол.уч.	Лист	N док.	Подпись	Дата

Чертеж межевания территории  
Масштаб 1:2000  
(Формат А3)

Лист
35



Чертеж межевания территории по объекту:  
«Проектирование и строительство Падовского группового водопровода муниципального района Пестравский Самарской области»



СП Красная Поляна  
МР Пестравский  
Самарской области

Условные обозначения представлены на Схеме расположения листов Чертежа межевания территории

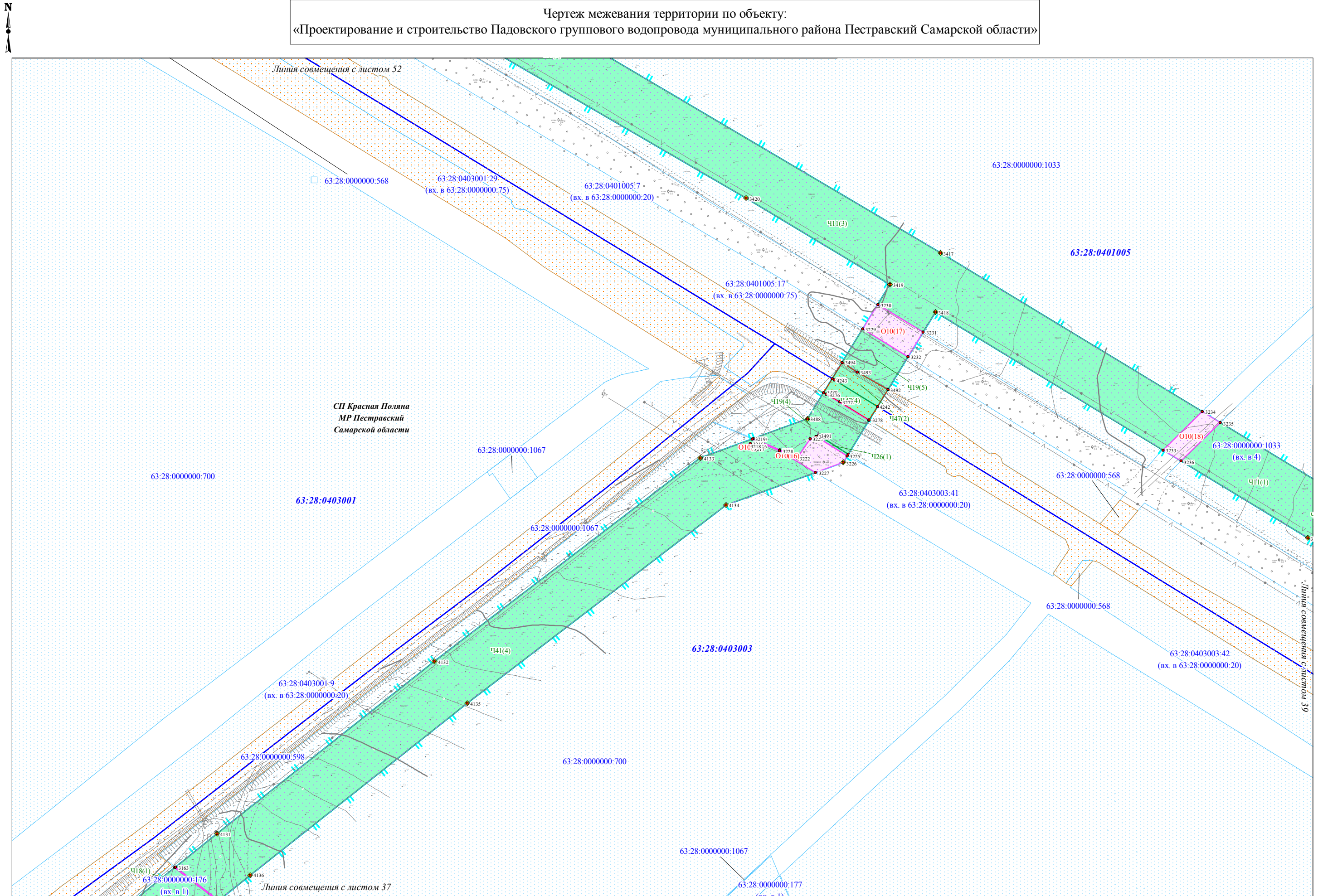
Изм.	Кол.уч.	Лист	N док.	Подпись	Дата

Чертеж межевания территории  
Масштаб 1:2000  
(Формат А3)

Лист  
37

Изн. № подл.	Подпись и дата	Взам. инв. №

Чертеж межевания территории по объекту:  
 «Проектирование и строительство Падовского группового водопровода муниципального района Пестравский Самарской области»



Изм. № подл.	Подпись и дата	Взам. инв. №

Условные обозначения представлены на Схеме расположения листов Чертежа межевания территории

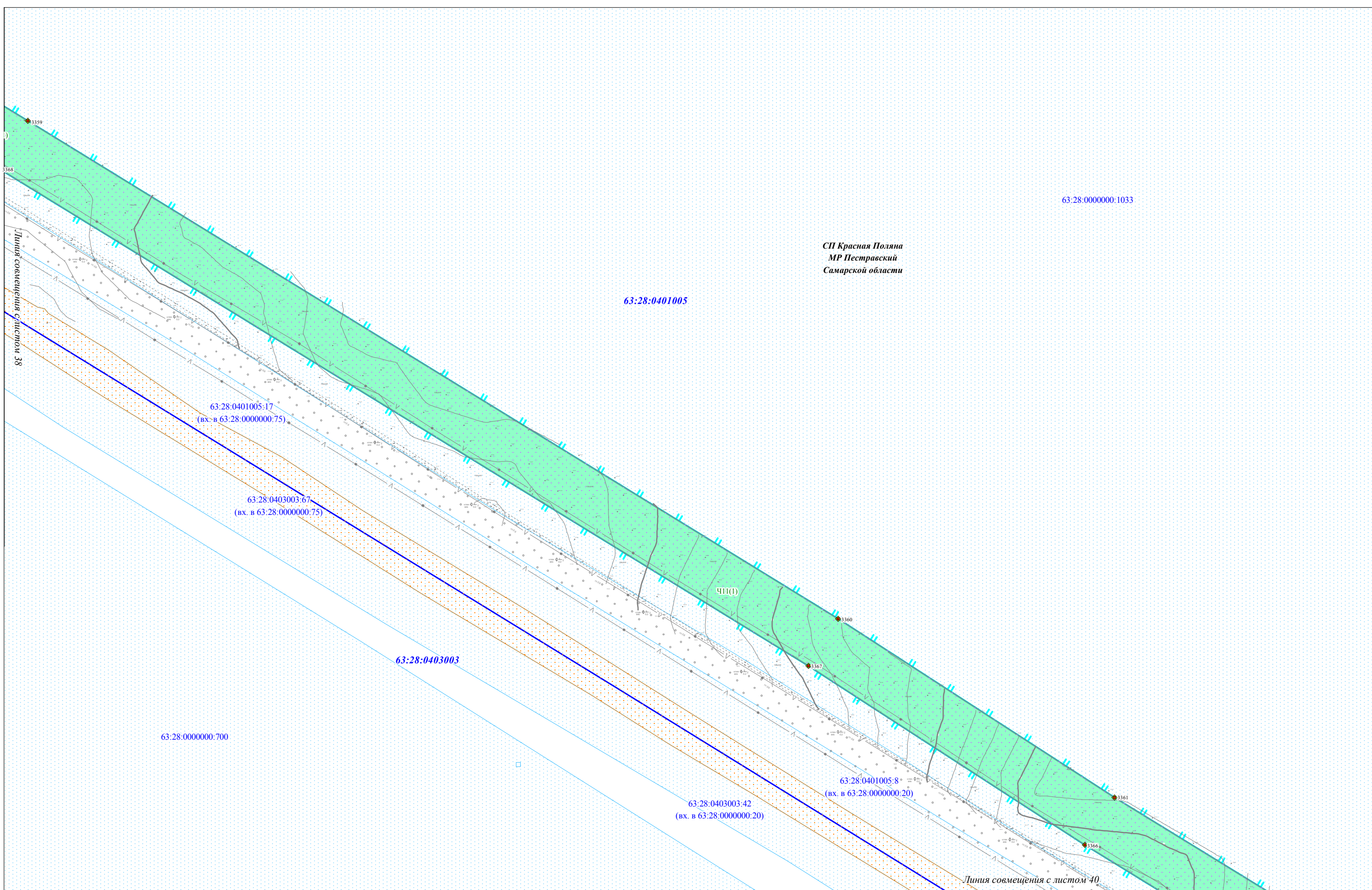
Изм.	Кол.уч.	Лист	N док.	Подпись	Дата

Чертеж межевания территории  
 Масштаб 1:2000  
 (Формат А3)

Лист
38



Чертеж межевания территории по объекту:  
 «Проектирование и строительство Падовского группового водопровода муниципального района Пестравский Самарской области»



Изн. № подл.	Подпись и дата	Взам. инв. №

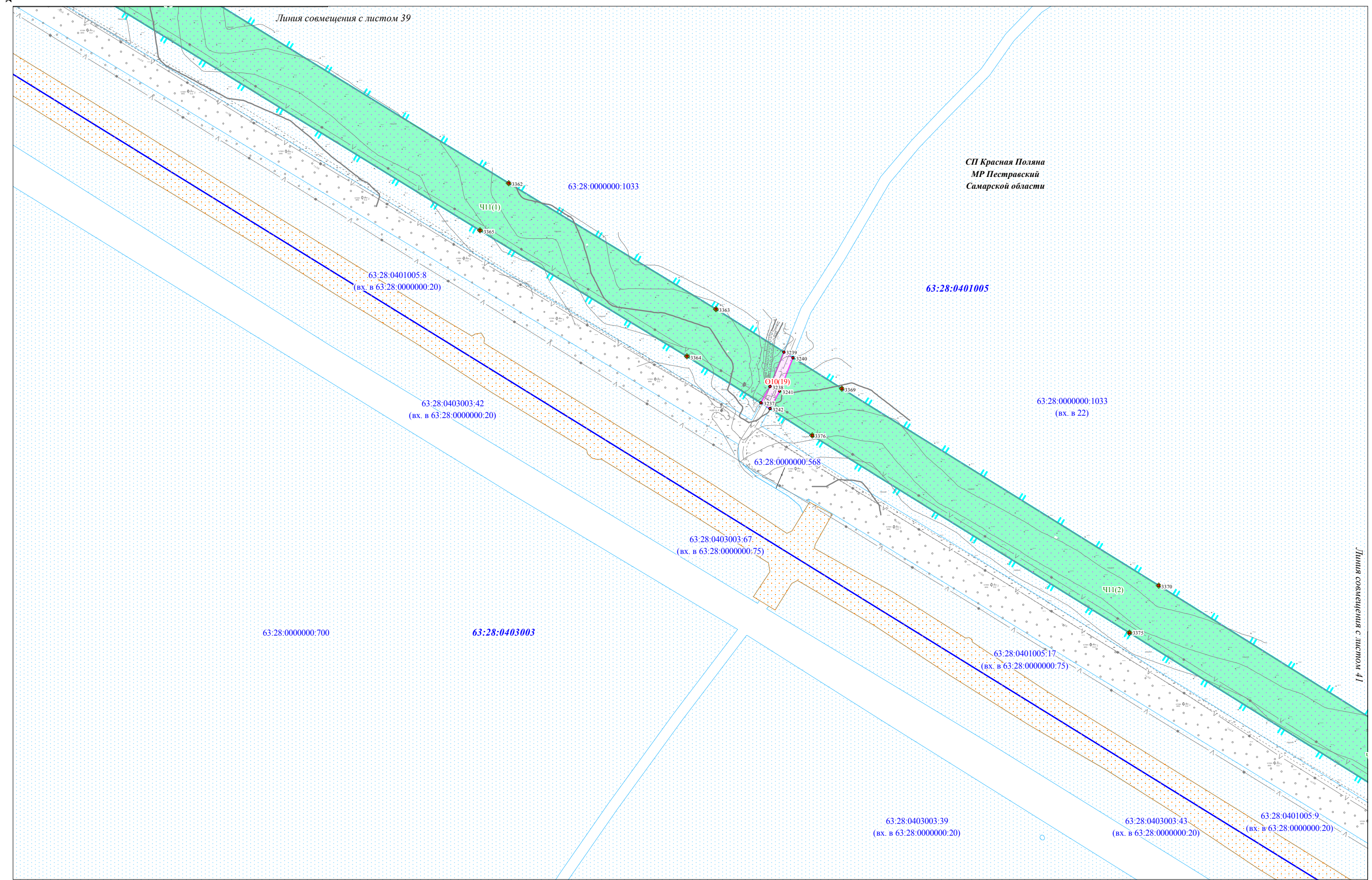
Условные обозначения представлены на Схеме расположения листов Чертежа межевания территории

Изм.	Кол.уч.	Лист	N док.	Подпись	Дата

Чертеж межевания территории  
 Масштаб 1:2000  
 (Формат А3)

Лист
39

Чертеж межевания территории по объекту:  
 «Проектирование и строительство Падовского группового водопровода муниципального района Пестравский Самарской области»



Итв. № подл.	Подпись и дата	Взам. итв. №


Условные обозначения представлены на Схеме расположения листов Чертежа межевания территории

Изм.	Кол.уч.	Лист	N док.	Подпись	Дата

Чертеж межевания территории  
 Масштаб 1:2000  
 (Формат А3)

Лист
40

Чертеж межевания территории по объекту:  
 «Проектирование и строительство Падовского группового водопровода муниципального района Пестравский Самарской области»



Итв. № подл.	Подпись и дата	Взам. итв. №

Условные обозначения представлены на Схеме расположения листов Чертежа межевания территории

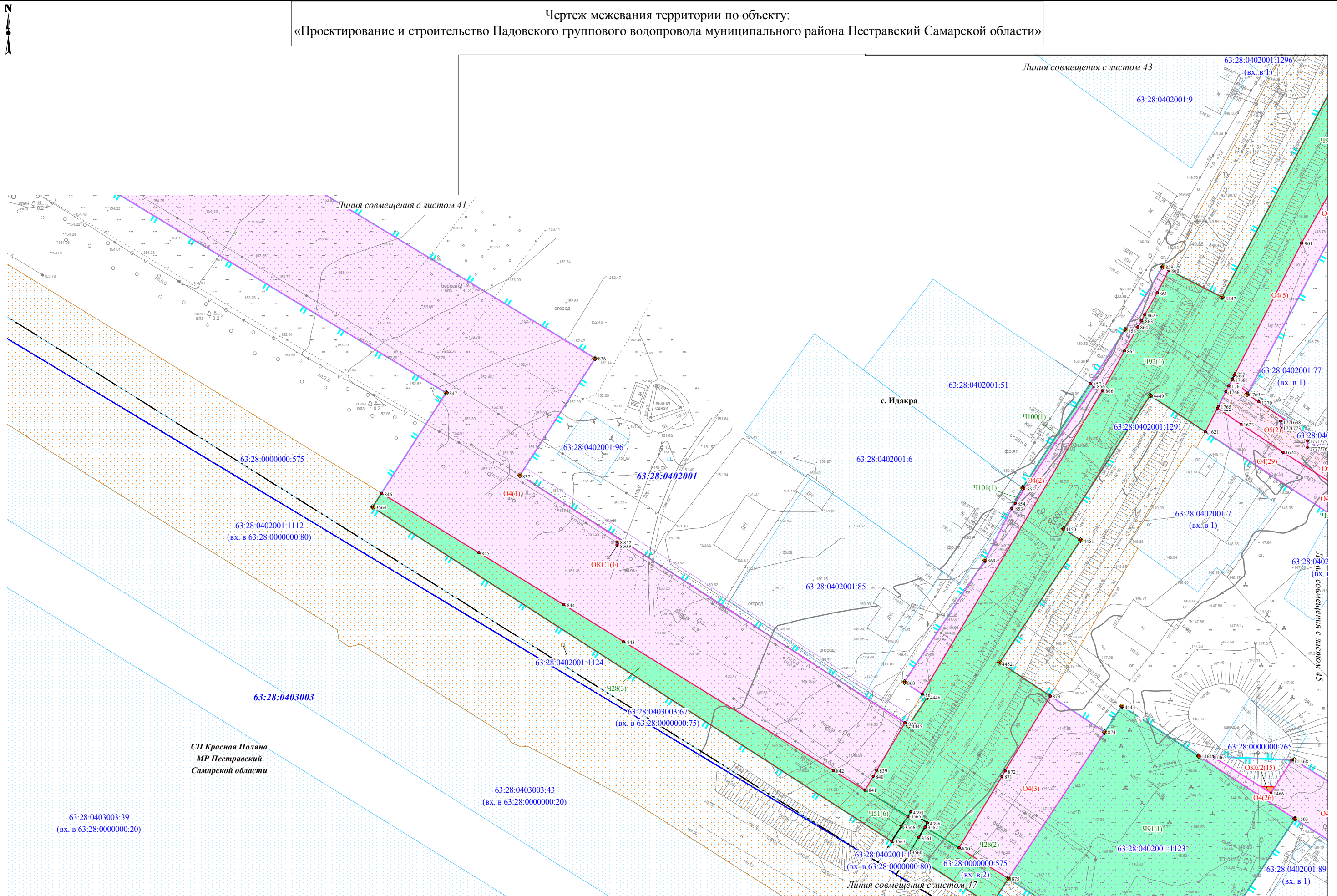
Изм.	Кол.ч.	Лист	N док.	Подпись	Дата

Чертеж межевания территории  
 Масштаб 1:2000  
 (Формат А3)

Лист
41



Чертеж межевания территории по объекту:  
«Проектирование и строительство Падовского группового водопровода муниципального района Пестравский Самарской области»



СП Красная Поляна  
МР Пестравский  
Самарской области

Изм. № подл.	Подпись и дата	Взам. инв. №

Условные обозначения представлены на Схеме расположения листов Чертежа межевания территории

Изм.	Кол.уч.	Лист	N док.	Подпись	Дата

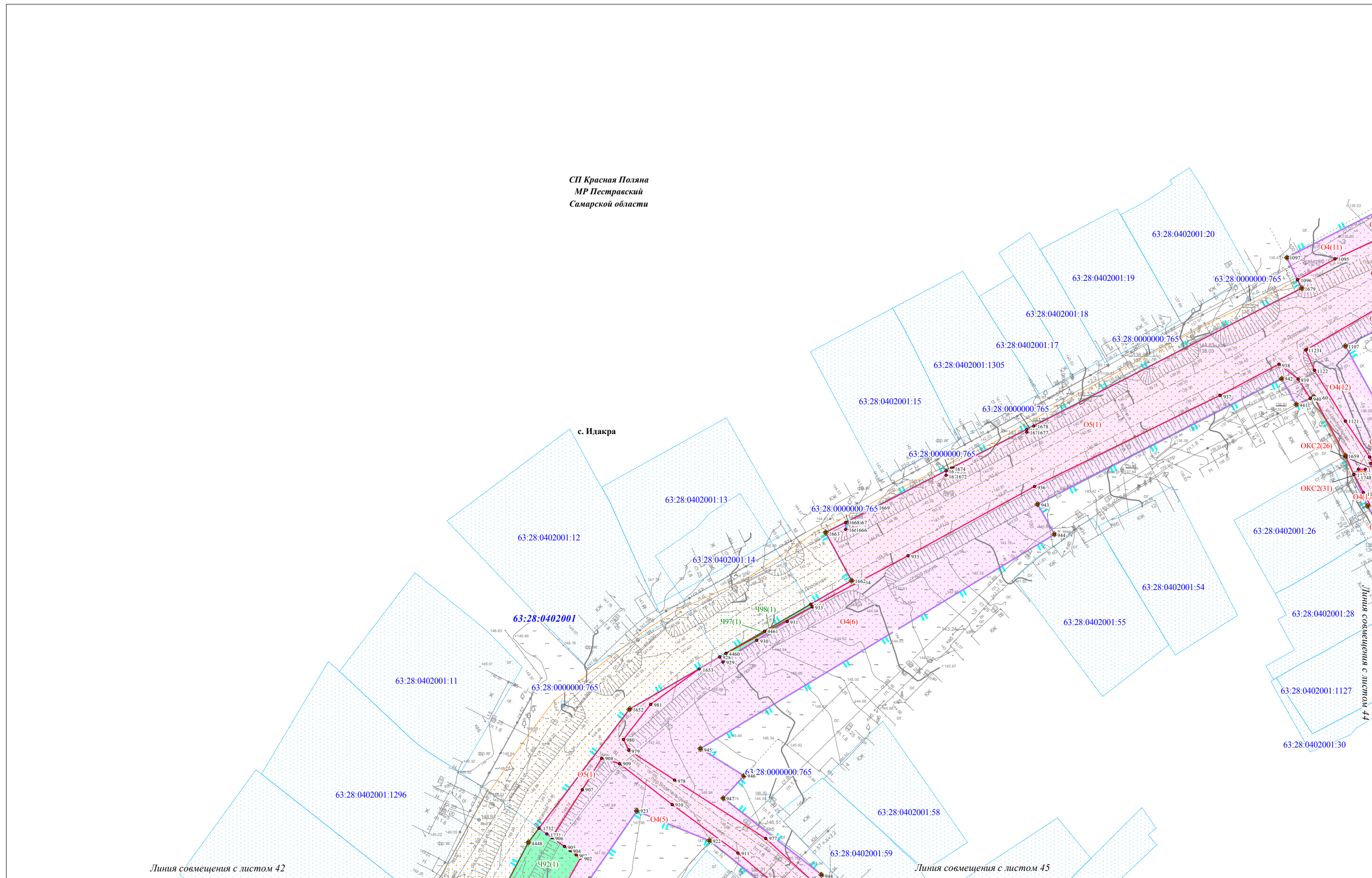
Чертеж межевания территории  
Масштаб 1:1000  
(Формат А3)



Чертеж межевания территории по объекту:  
 «Проектирование и строительство Падовского группового водопровода муниципального района Пестравский Самарской области»

СП Красная Поляна  
 МР Пестравский  
 Самарской области

с. Идакра



Линия совмещения с листом 42

Линия совмещения с листом 44

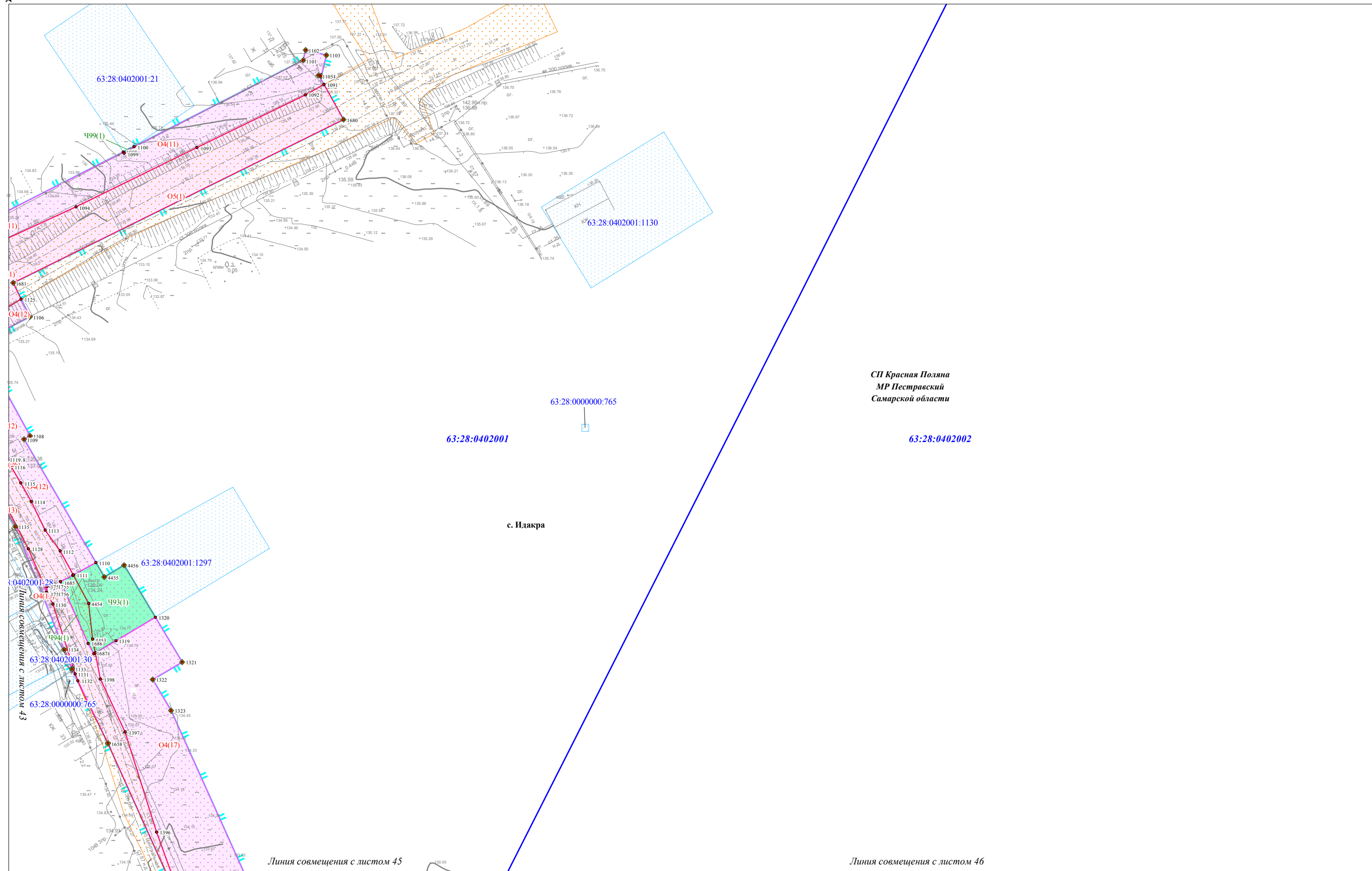
Ивл. № подл.	Подпись и дата	Взам. инв. №

Условные обозначения представлены на Схеме расположения листов Чертежа межевания территории

Изм.	Кол.уч.	Лист	N док.	Подпись	Дата

Чертеж межевания территории  
 Масштаб 1:1000  
 (Формат А3)

Чертеж межевания территории по объекту:  
 «Проектирование и строительство Падовского группового водопровода муниципального района Пестравский Самарской области»



Линия совмещения с листом 45

Линия совмещения с листом 46

Ивл. № подл.	
Подпись и дата	
Взам. инв. №	

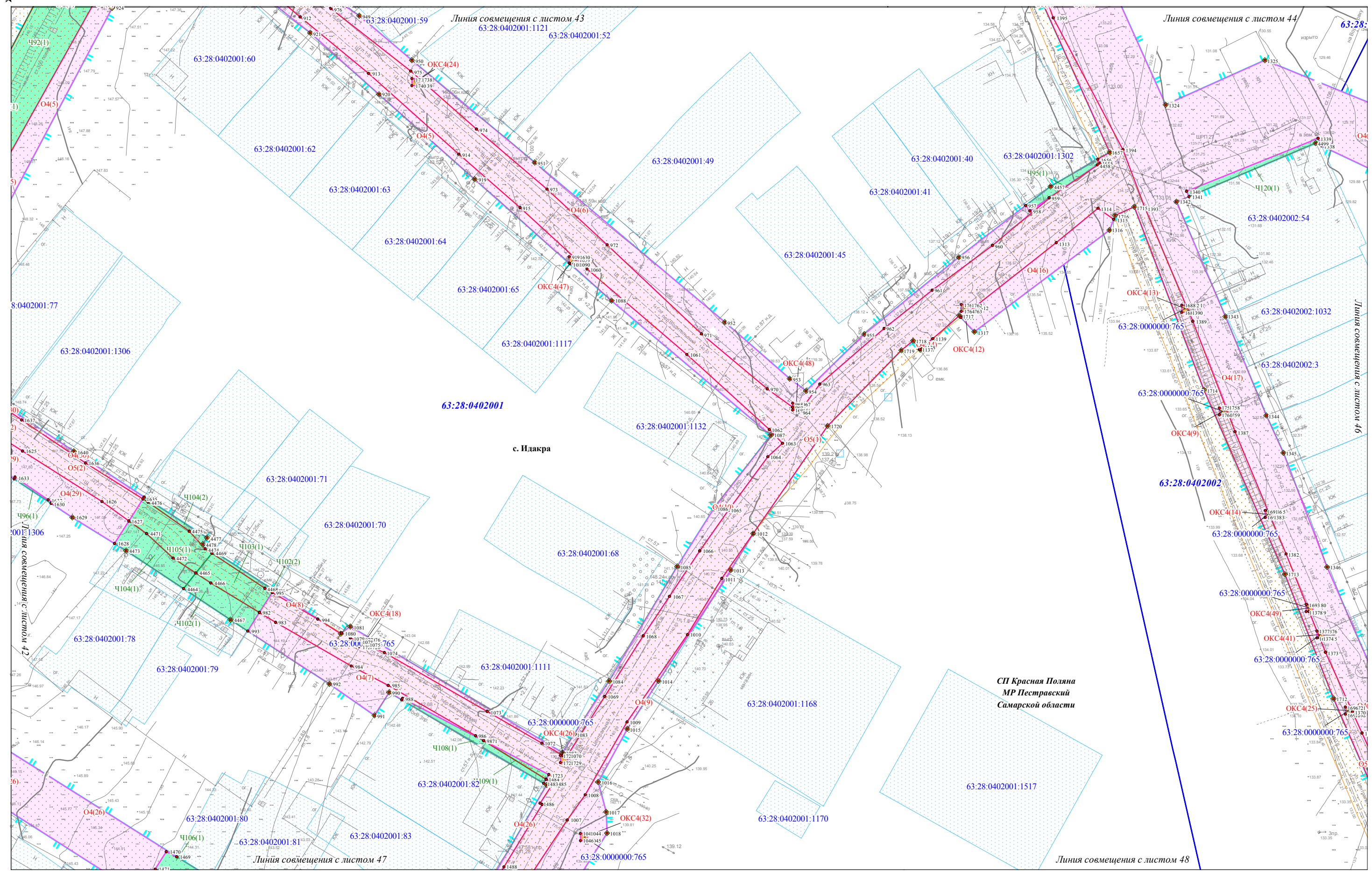
Условные обозначения представлены на Схеме расположения листов Чертежа межевания территории

Изм.	Кол.уч.	Лист	№ док.	Подпись	Дата

Чертеж межевания территории  
 Масштаб 1:1000  
 (Формат А3)



Чертеж межевания территории по объекту:  
«Проектирование и строительство Падовского группового водопровода муниципального района Пестравский Самарской области»



Ивл.№ подл.	Подпись и дата	Взам. ивл. №

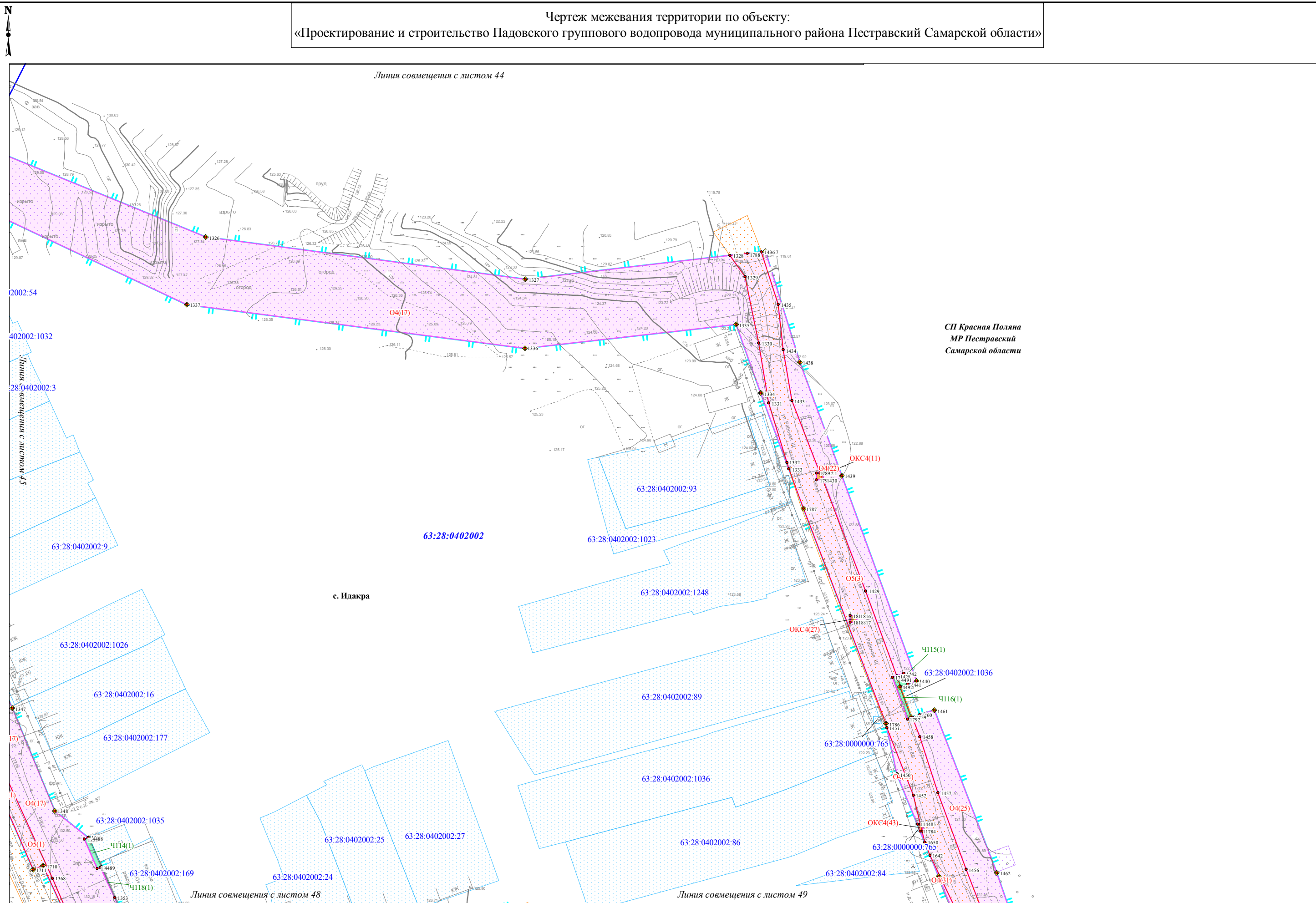
Условные обозначения представлены на Схеме расположения листов Чертежа межевания территории

Изм.	Кол.уч.	Лист	N док.	Подпись	Дата

Чертеж межевания территории  
Масштаб 1:1000  
(Формат А3)

Лист
45

Чертеж межевания территории по объекту:  
«Проектирование и строительство Падовского группового водопровода муниципального района Пестравский Самарской области»



СП Красная Поляна  
МР Пестравский  
Самарской области

Изм. № подл.	Подпись и дата	Взам. инв. №

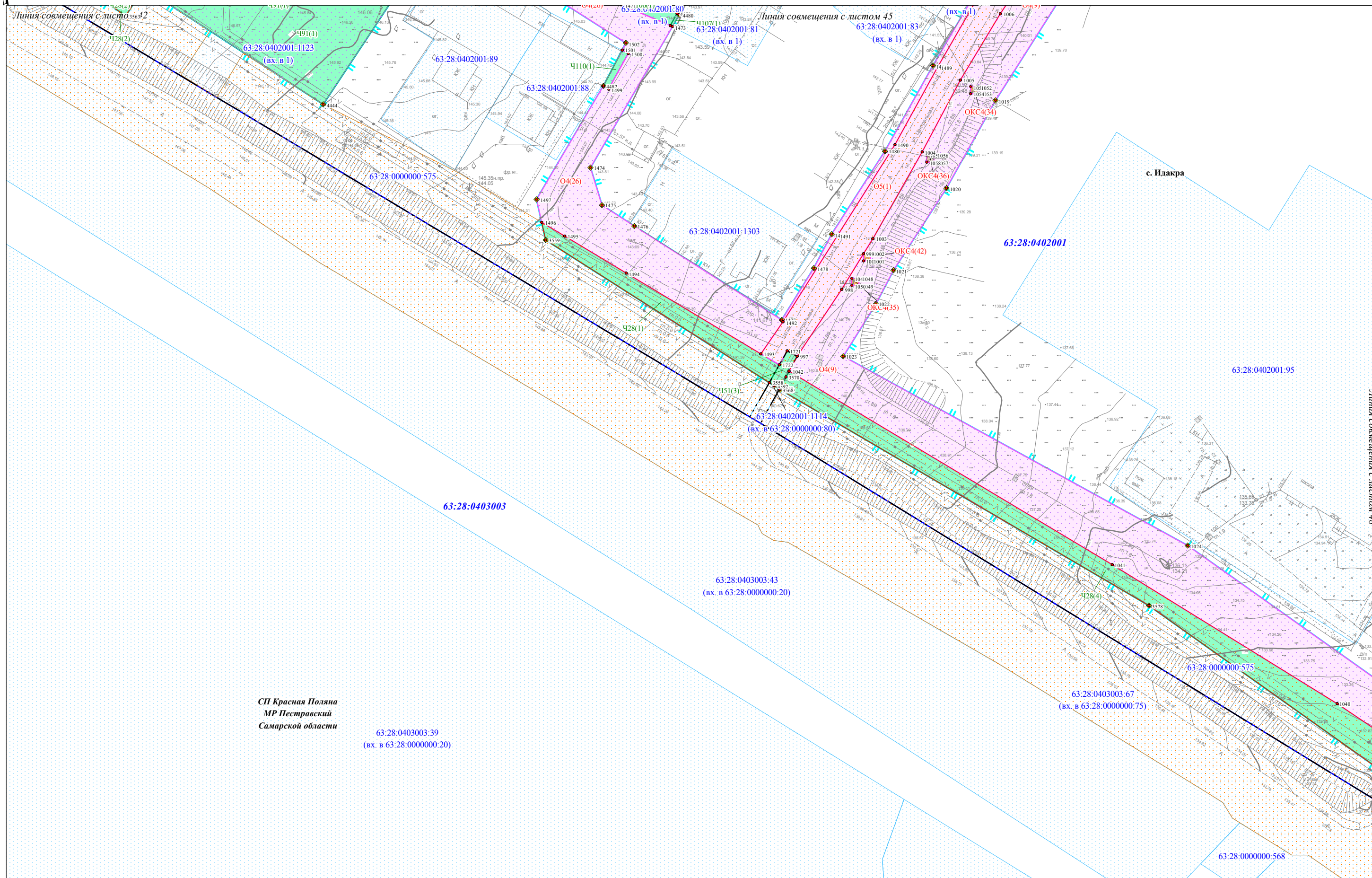
Условные обозначения представлены на Схеме расположения листов Чертежа межевания территории

Изм.	Кол.уч.	Лист	N док.	Подпись	Дата

Чертеж межевания территории  
Масштаб 1:1000  
(Формат А3)



Чертеж межевания территории по объекту:  
«Проектирование и строительство Падовского группового водопровода муниципального района Пестравский Самарской области»



СП Красная Поляна  
МР Пестравский  
Самарской области

63:28:0403003:39  
(вх. в 63:28:0000000:20)

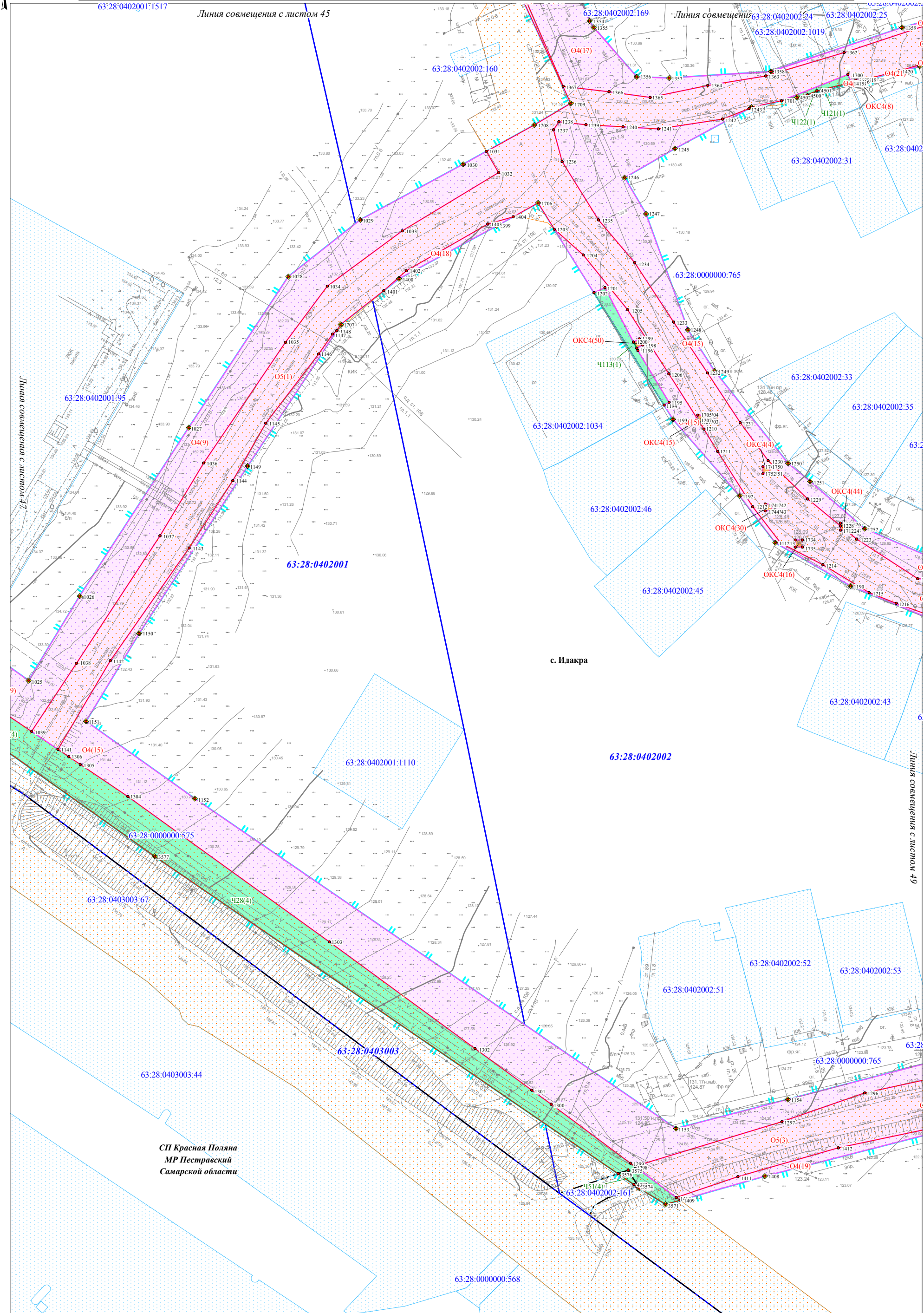
Условные обозначения представлены на Схеме расположения листов Чертежа межевания территории

Изм.	Кол.уч.	Лист	N док.	Подпись	Дата

Чертеж межевания территории  
Масштаб 1:1000  
(Формат А3)

Инив. № подл.	Подпись и дата	Взам. инв. №

Чертеж межевания территории по объекту:  
«Проектирование и строительство Падовского группового водопровода муниципального района Пестравский Самарской области»



СП Красная Поляна  
МР Пестравский  
Самарской области

Ивл.№ подл.	Подпись и дата	Взам. инв. №

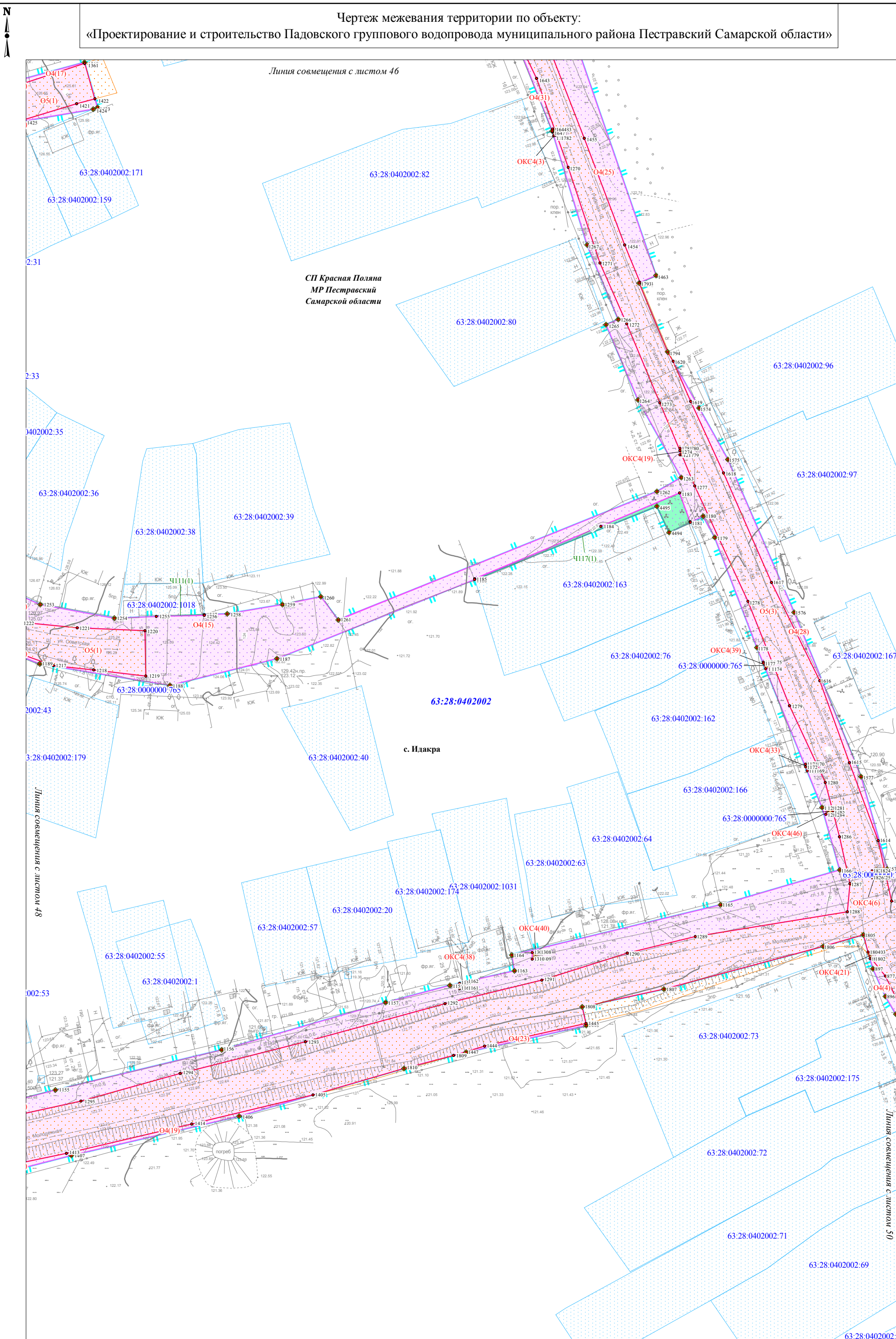
Условные обозначения представлены на  
Схеме расположения листов Чертежа межевания территории

Изм.	Кол.уч.	Лист	№ док.	Подпись	Дата

Чертеж межевания территории  
Масштаб 1:1000  
(Формат А3)



Чертеж межевания территории по объекту:  
«Проектирование и строительство Падовского группового водопровода муниципального района Пестравский Самарской области»



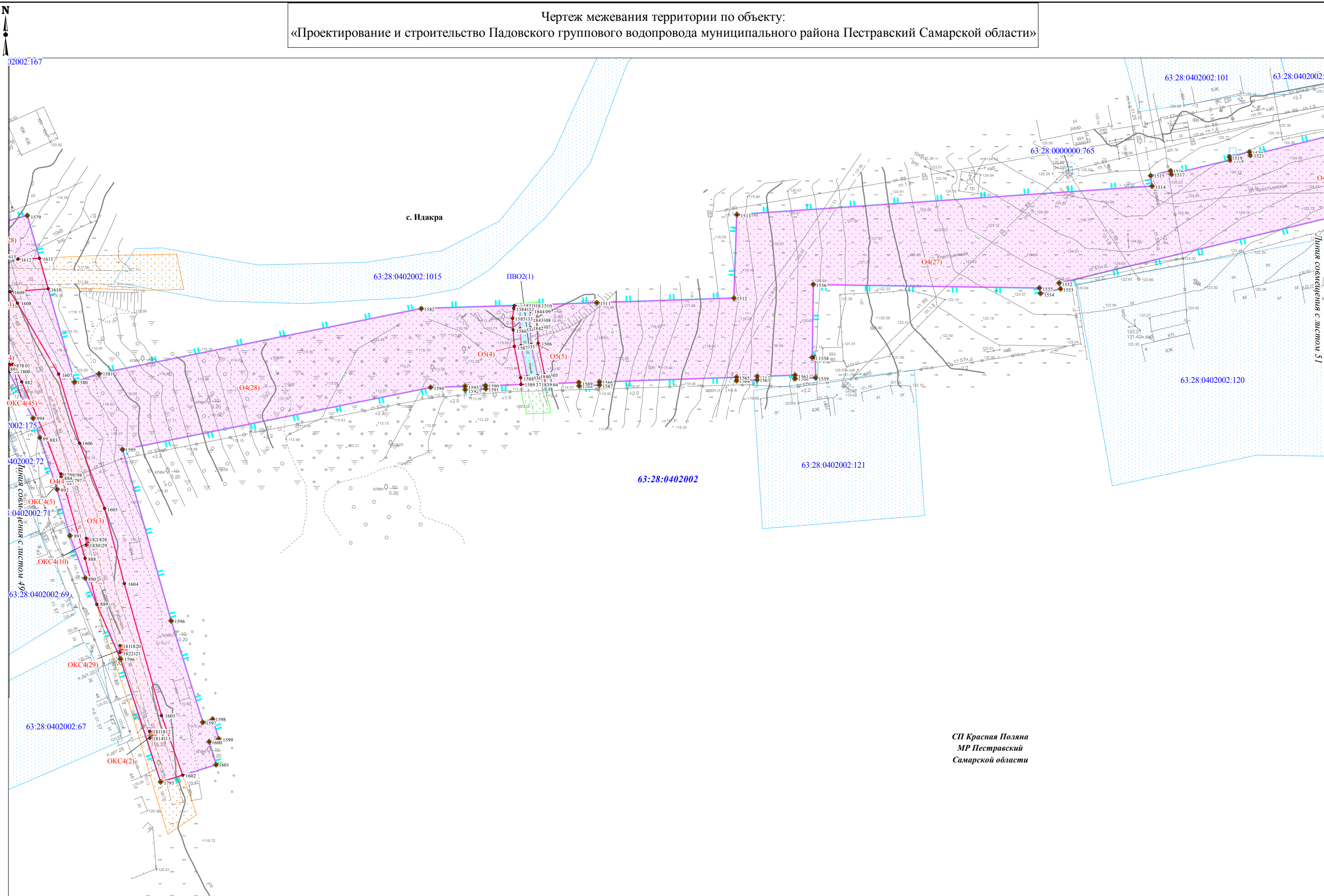
Ивл.№ подл.	Подпись и дата	Взам. инв. №

Условные обозначения представлены на Схеме расположения листов Чертежа межевания территории

Изм.	Кол.уч.	Лист	№ док.	Подпись	Дата

Чертеж межевания территории  
Масштаб 1:1000  
(Формат А3)

Чертеж межевания территории по объекту:  
«Проектирование и строительство Падовского группового водопровода муниципального района Пестравский Самарской области»



СП Красная Поляна  
МР Пестравский  
Самарской области

Изм. № подл.	Подпись и дата	Взам. инв. №

Условные обозначения представлены на Схеме расположения листов Чертежа межевания территории

Изм.	Кол.уч.	Лист	N док.	Подпись	Дата


Чертеж межевания территории  
Масштаб 1:1000  
(Формат А3)

Лист
50



Чертеж межевания территории по объекту:  
 «Проектирование и строительство Падовского группового водопровода муниципального района Пестравский Самарской области»

СП Красная Поляна  
 МР Пестравский  
 Самарской области



с. Идакра

Ивл.№ подл.	Подпись и дата	Взам. ивл. №

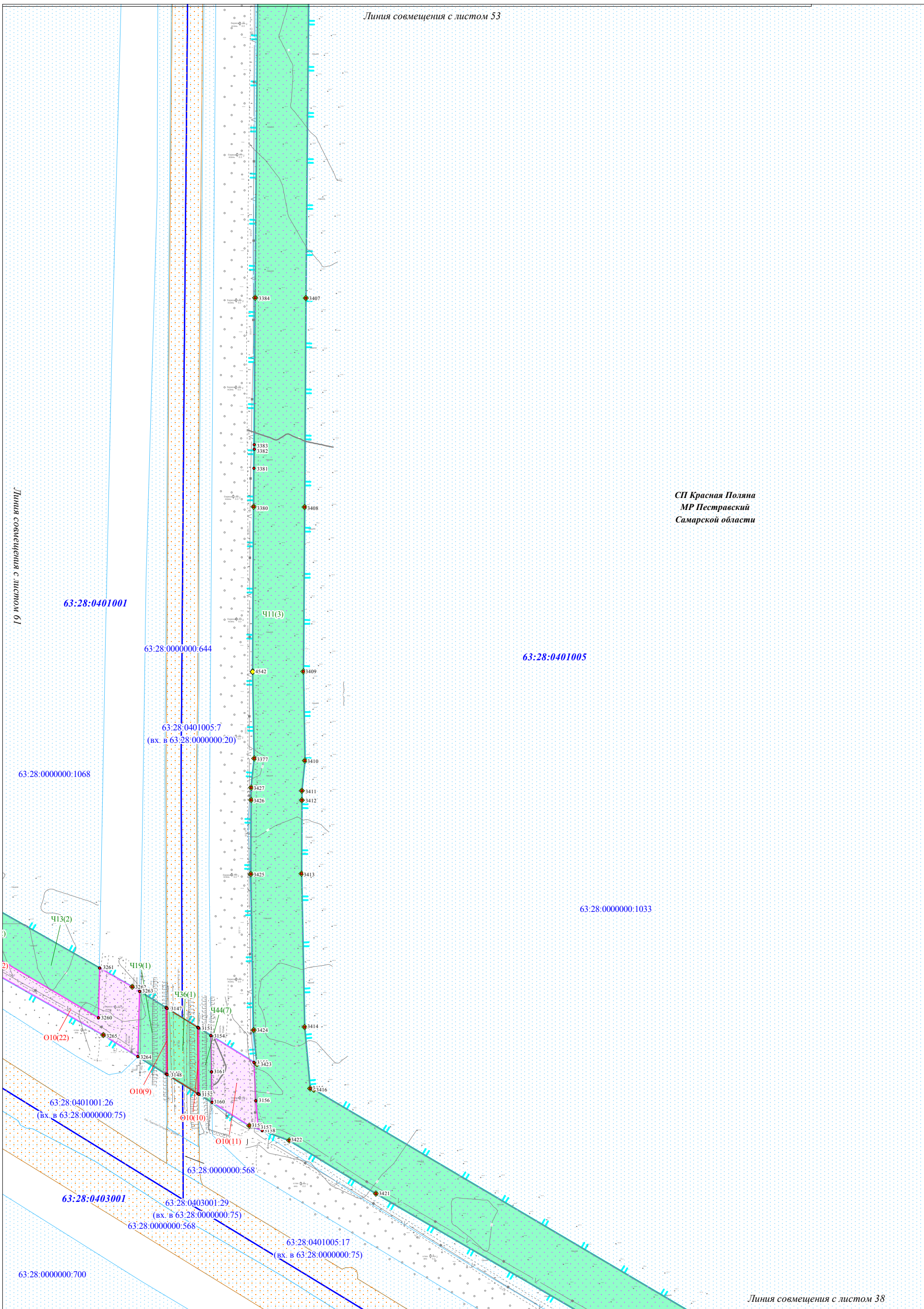
Линия со смещением с листа 50  
 63:28:0402002:120

Условные обозначения представлены на Схеме расположения листов Чертежа межевания территории

Изм.	Кол.уч.	Лист	N док.	Подпись	Дата

Чертеж межевания территории  
 Масштаб 1:1000  
 (Формат А3)

Чертеж межевания территории по объекту:  
«Проектирование и строительство Падовского группового водопровода муниципального района Пестравский Самарской области»




Условные обозначения представлены на  
Схеме расположения листов Чертежа межевания территории

Изм.	Кол.уч.	Лист	№ док.	Подпись	Дата

Чертеж межевания территории  
Масштаб 1:2000  
(Формат А3)

Чертеж межевания территории по объекту:  
«Проектирование и строительство Падовского группового водопровода муниципального района Пестравский Самарской области»



СП Красная Поляна  
МР Пестравский  
Самарской области

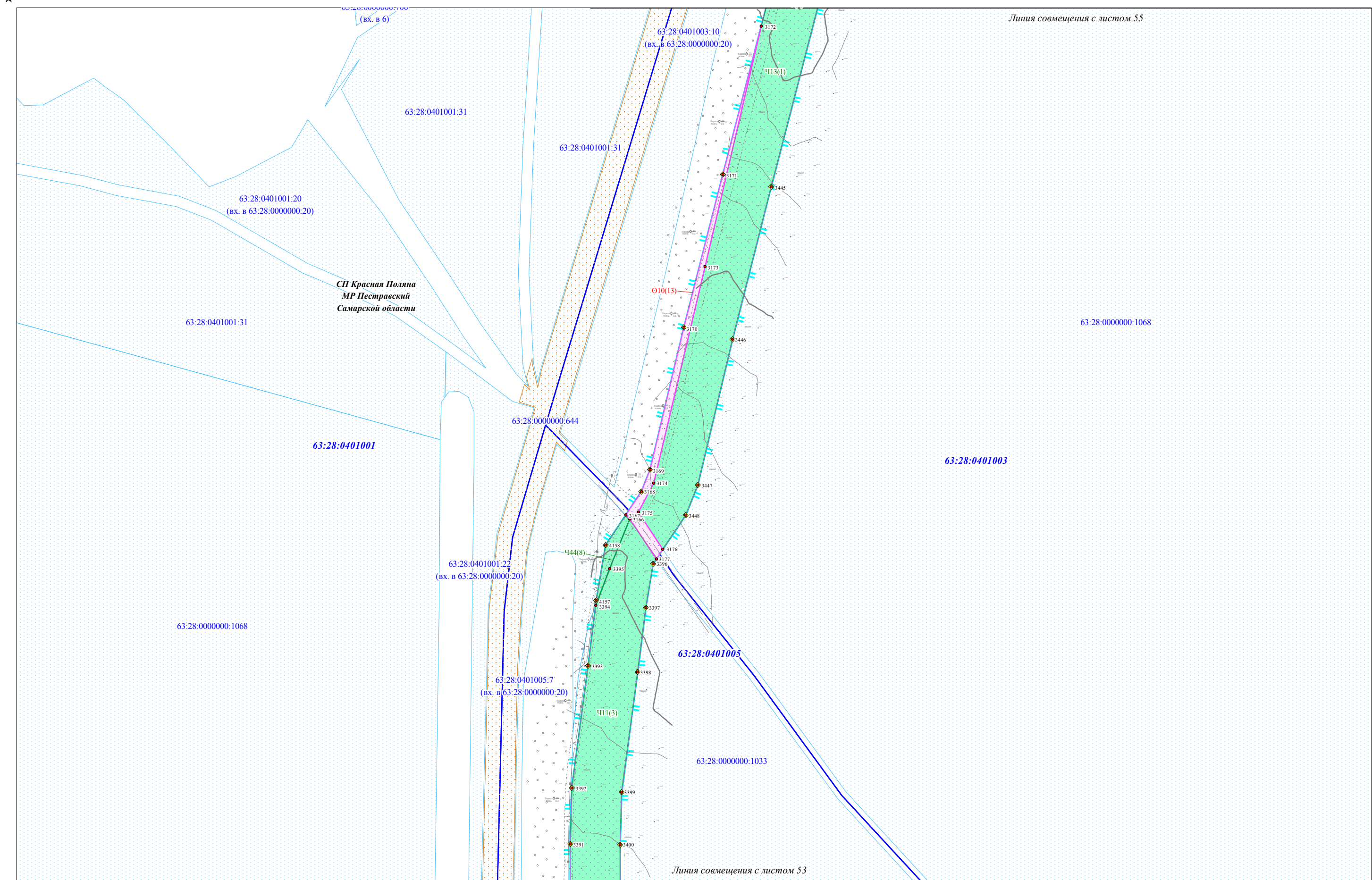
Интв.№ подл.	Подпись и дата	Взам. инв. №

Условные обозначения представлены на  
Схеме расположения листов Чертежа межевания территории

Изм.	Кол.уч.	Лист	№ док.	Подпись	Дата

Чертеж межевания территории  
Масштаб 1:2000  
(Формат А3)

Чертеж межевания территории по объекту:  
 «Проектирование и строительство Падовского группового водопровода муниципального района Пестравский Самарской области»



Изм. № подл.	Подпись и дата	Взам. инв. №

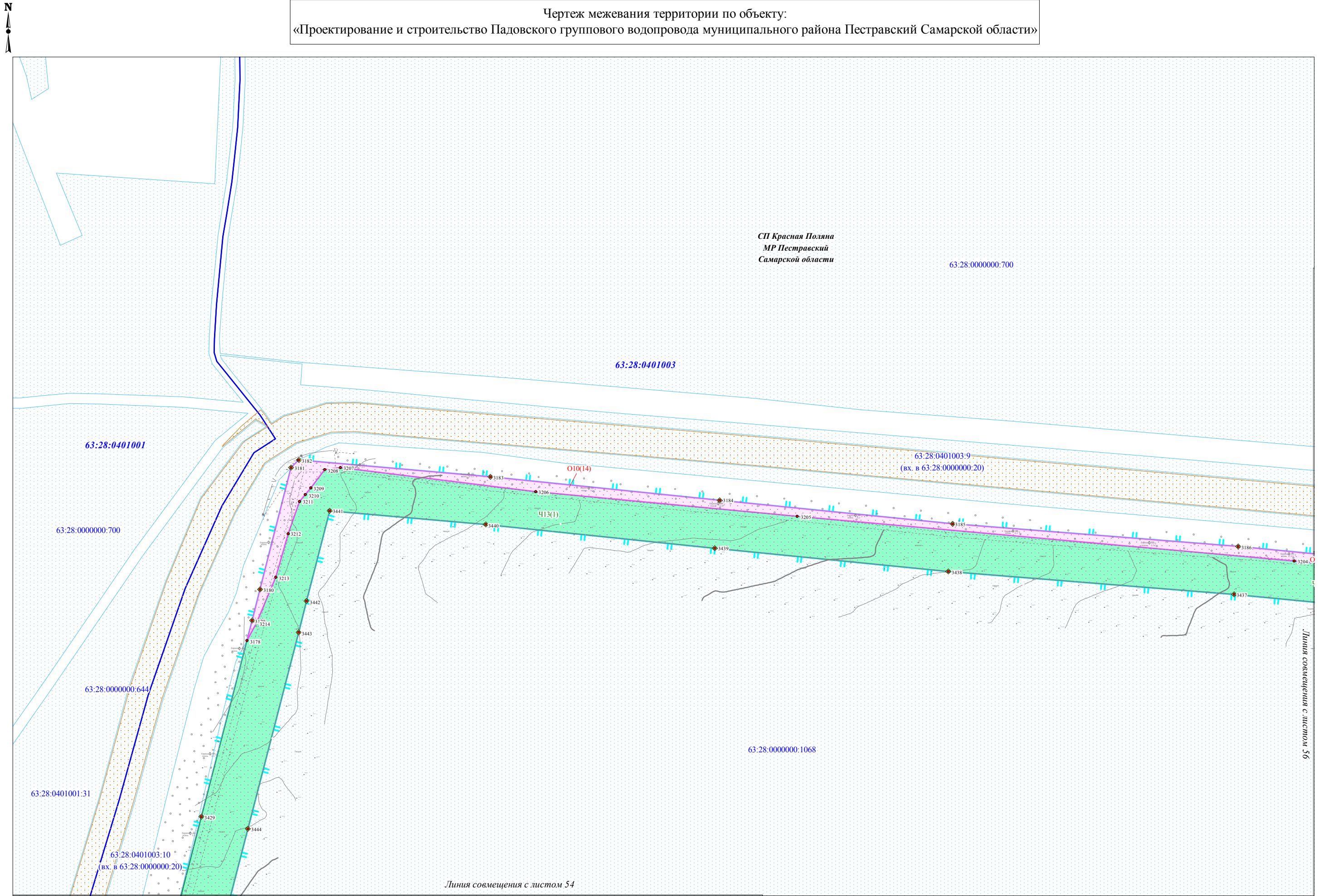
Условные обозначения представлены на Схеме расположения листов Чертежа межевания территории

Изм.	Кол.уч.	Лист	N док.	Подпись	Дата

Чертеж межевания территории  
 Масштаб 1:2000  
 (Формат А3)



Чертеж межевания территории по объекту:  
«Проектирование и строительство Падовского группового водопровода муниципального района Пестравский Самарской области»



Итв. № подл.	Подпись и дата	Взам. итв. №


Условные обозначения представлены на Схеме расположения листов Чертежа межевания территории

Изм.	Кол.уч.	Лист	N док.	Подпись	Дата

Чертеж межевания территории  
Масштаб 1:2000  
(Формат А3)

Лист
55

Чертеж межевания территории по объекту:  
 «Проектирование и строительство Падовского группового водопровода муниципального района Пестравский Самарской области»



СП Красная Поляна  
 МР Пестравский  
 Самарской области

Ивл. № подл.	Подпись и дата	Взам. инв. №


Условные обозначения представлены на Схеме расположения листов Чертежа межевания территории

Изм.	Кол.уч.	Лист	№ док.	Подпись	Дата

Чертеж межевания территории  
 Масштаб 1:2000  
 (Формат А3)

Лист
56

Чертеж межевания территории по объекту:  
 «Проектирование и строительство Падовского группового водопровода муниципального района Пестравский Самарской области»



СП Красная Поляна  
 МР Пестравский  
 Самарской области

Изм. № подл.	Подпись и дата	Взам. инв. №

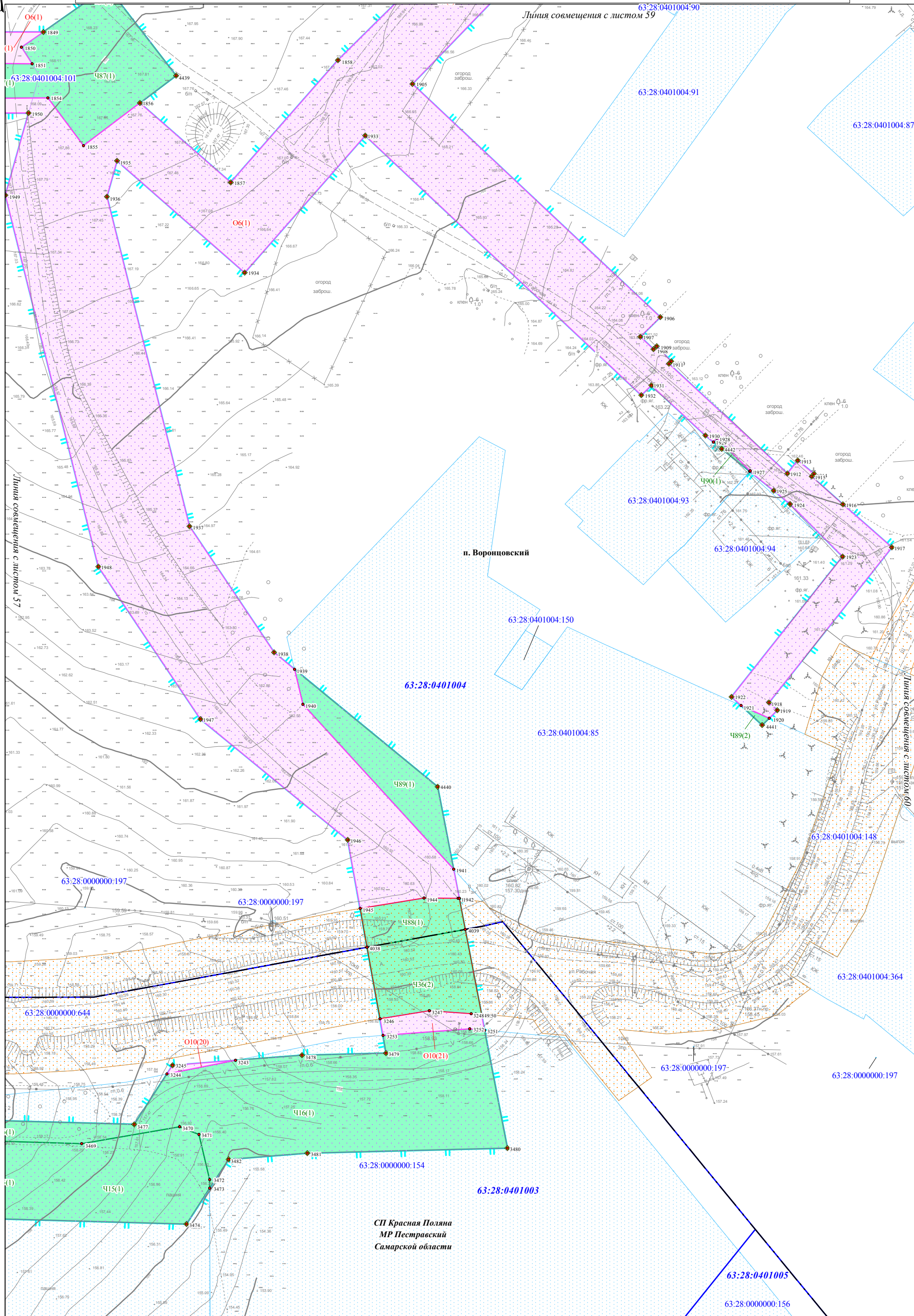
Условные обозначения представлены на Схеме расположения листов Чертежа межевания территории

Изм.	Кол.уч.	Лист	N док.	Подпись	Дата

Чертеж межевания территории  
 Масштаб 1:2000  
 (Формат А3)

Лист
57

Чертеж межевания территории по объекту:  
«Проектирование и строительство Падовского группового водопровода муниципального района Пестравский Самарской области»



Ивл.№ подл.	Подпись и дата	Взам. инв. №

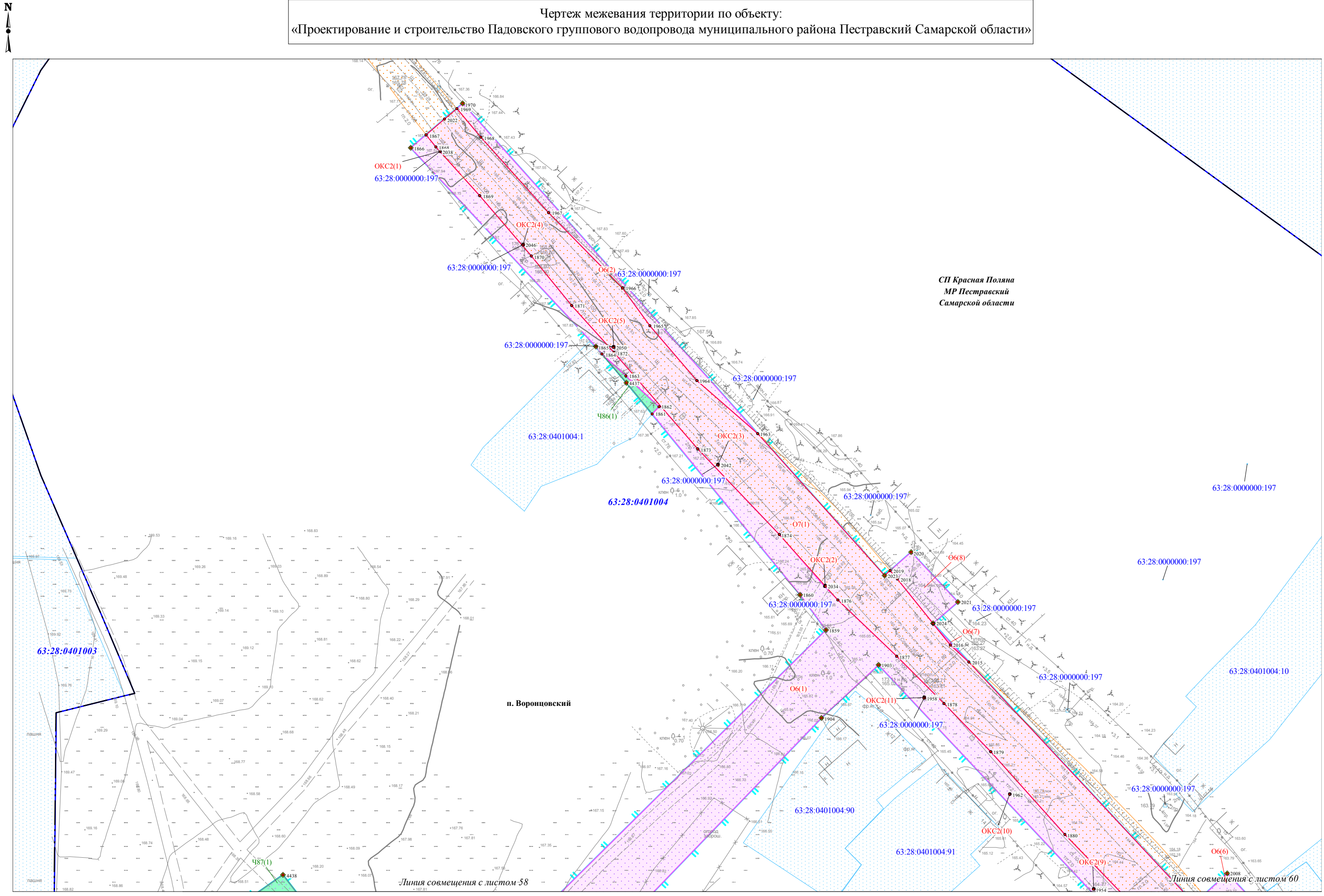
Условные обозначения представлены на Схеме расположения листов Чертежа межевания территории

Изм.	Кол.уч.	Лист	№ док.	Подпись	Дата

Чертеж межевания территории  
Масштаб 1:1000  
(Формат А3)



Чертеж межевания территории по объекту:  
«Проектирование и строительство Падовского группового водопровода муниципального района Пестравский Самарской области»



Изм. № подл.	Подпись и дата	Взам. инв. №

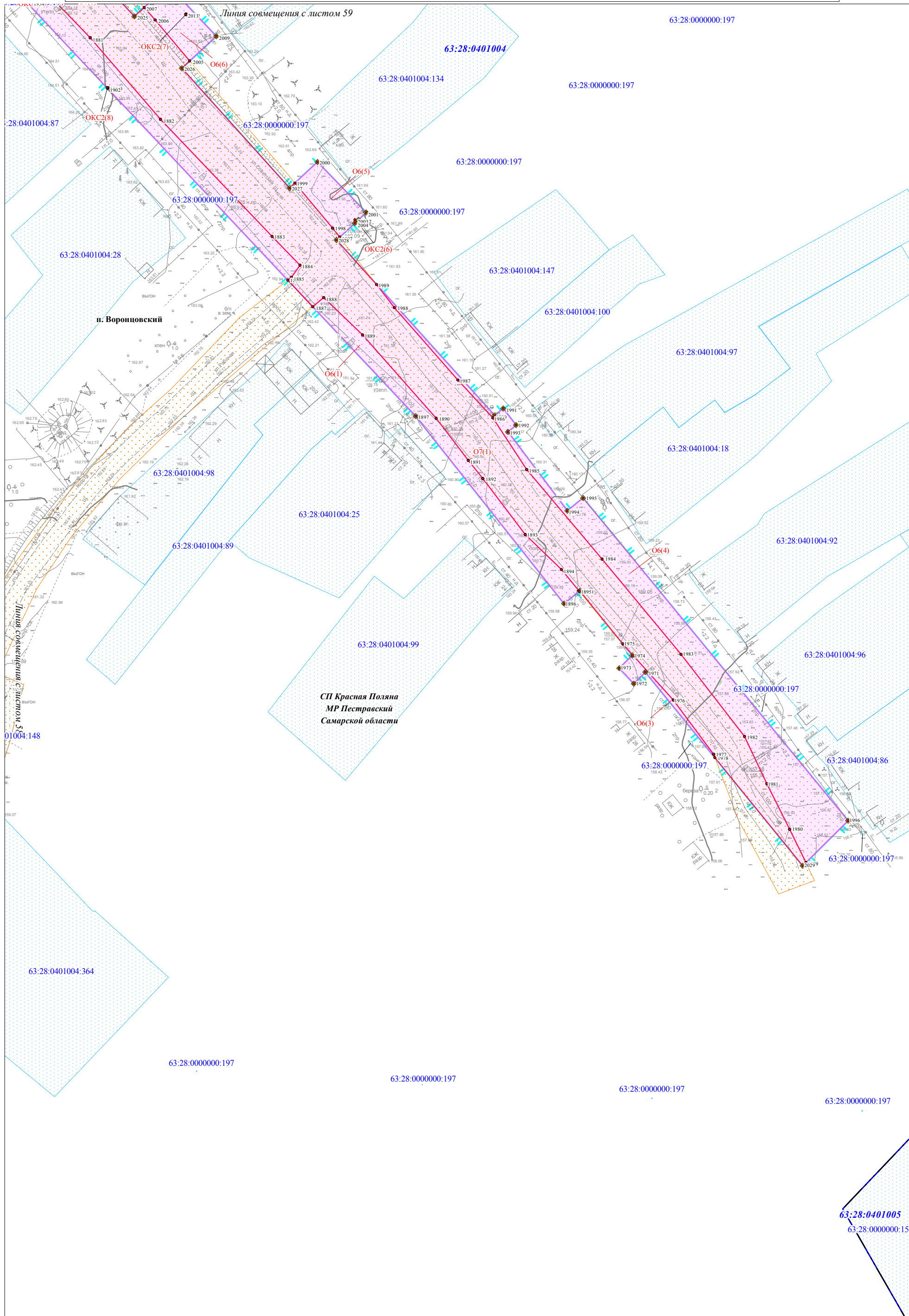
Условные обозначения представлены на Схеме расположения листов Чертежа межевания территории

Изм.	Кол.уч.	Лист	N док.	Подпись	Дата

Чертеж межевания территории  
Масштаб 1:1000  
(Формат А3)

Лист
59

Чертеж межевания территории по объекту:  
«Проектирование и строительство Падовского группового водопровода муниципального района Пестравский Самарской области»




Ивл.№ подл.	Подпись и дата	Взам. инв. №

Условные обозначения представлены на  
Схеме расположения листов Чертежа межевания территории

Изм.	Кол.уч.	Лист	№ док.	Подпись	Дата

Чертеж межевания территории  
Масштаб 1:1000  
(Формат А3)

Чертеж межевания территории по объекту:  
 «Проектирование и строительство Падовского группового водопровода муниципального района Пестравский Самарской области»



Итв. № подл.	Подпись и дата	Взам. итв. №

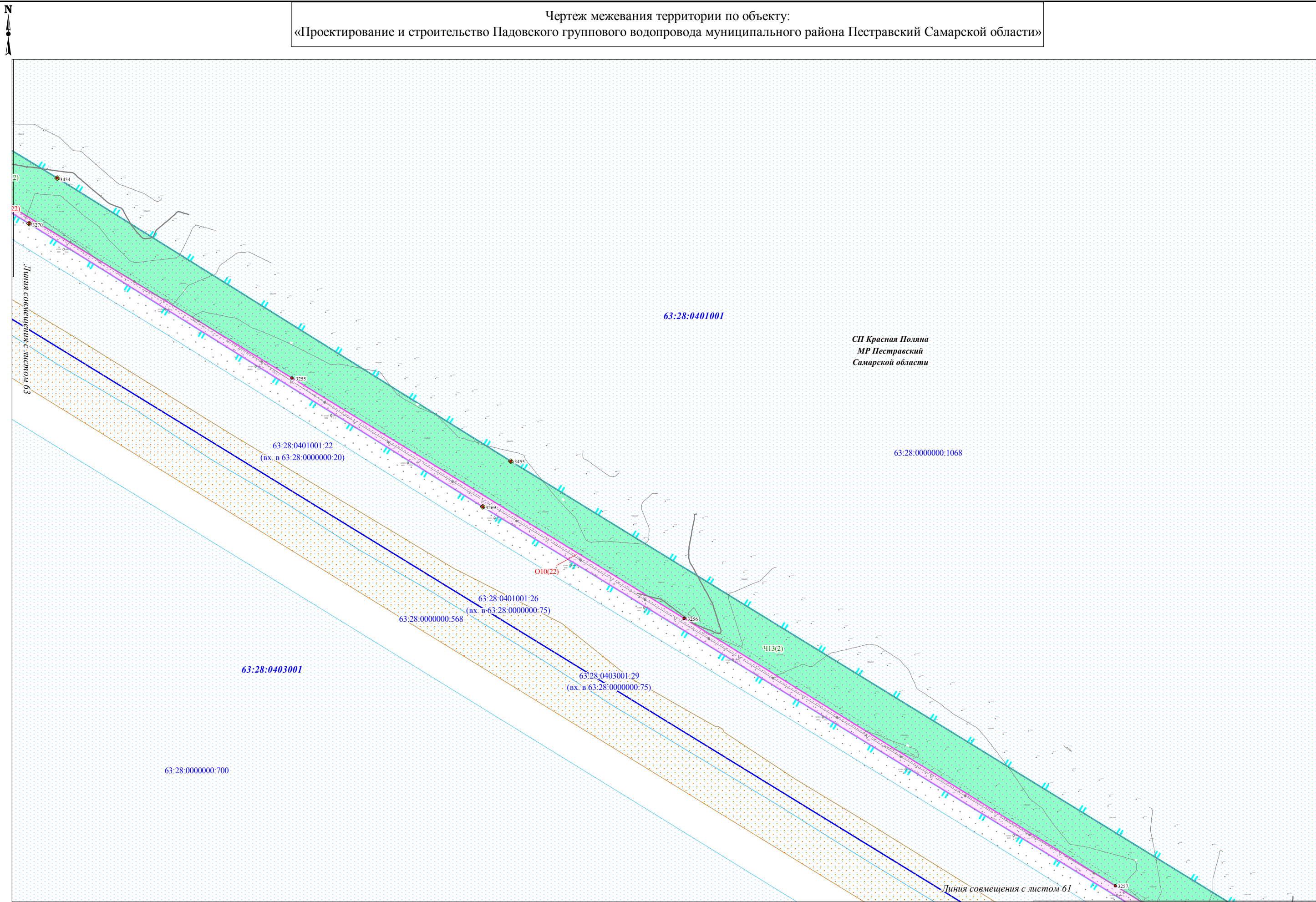
Условные обозначения представлены на Схеме расположения листов Чертежа межевания территории

Изм.	Кол.уч.	Лист	N док.	Подпись	Дата

Чертеж межевания территории  
 Масштаб 1:2000  
 (Формат А3)

Лист
61

Чертеж межевания территории по объекту:  
 «Проектирование и строительство Падовского группового водопровода муниципального района Пестравский Самарской области»



Итв. № подл.	Подпись и дата	Взам. итв. №

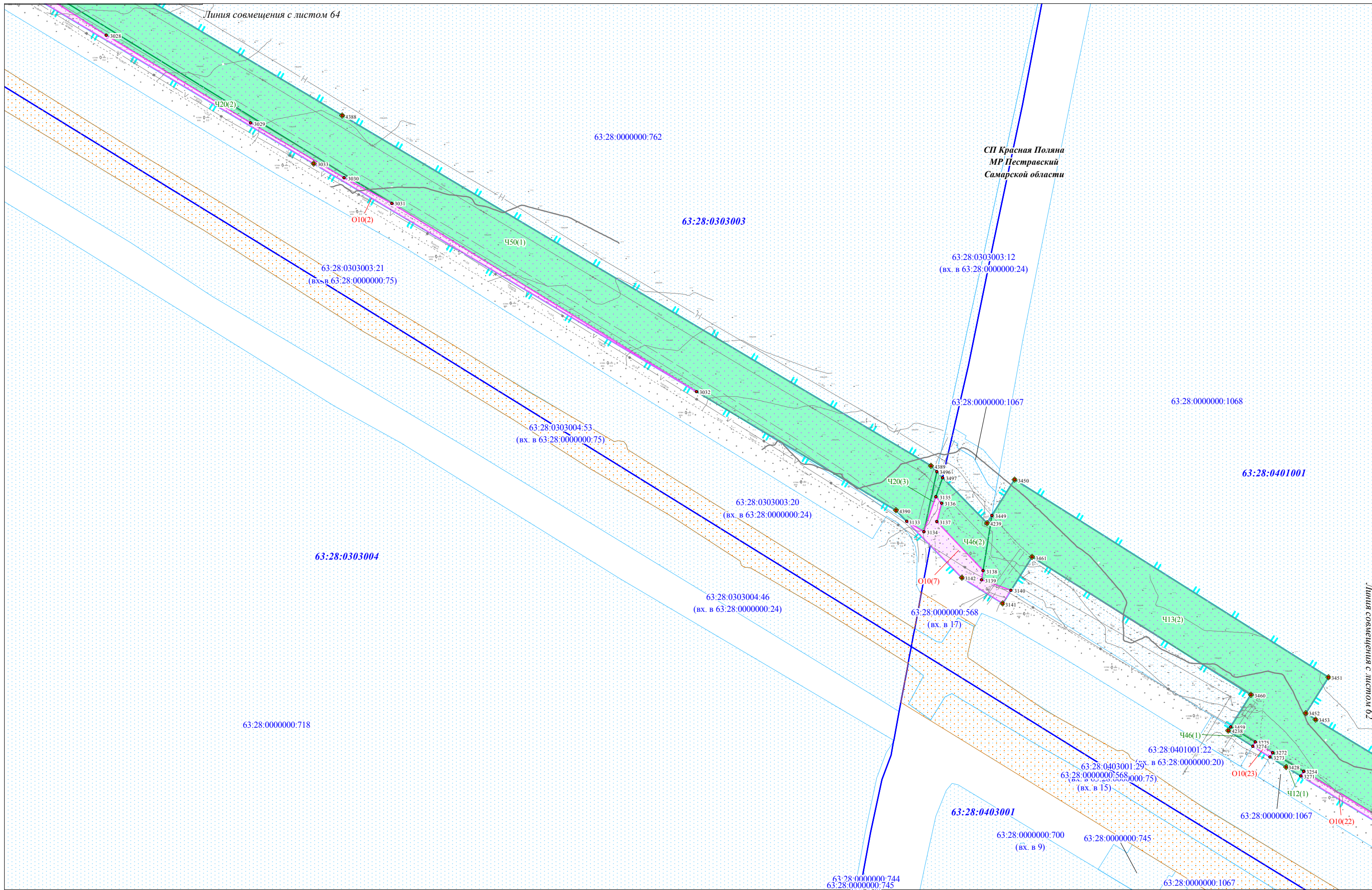
Условные обозначения представлены на Схеме расположения листов Чертежа межевания территории

Изм.	Кол.уч.	Лист	N док.	Подпись	Дата

Чертеж межевания территории  
 Масштаб 1:2000  
 (Формат А3)



Чертеж межевания территории по объекту:  
 «Проектирование и строительство Падовского группового водопровода муниципального района Пестравский Самарской области»



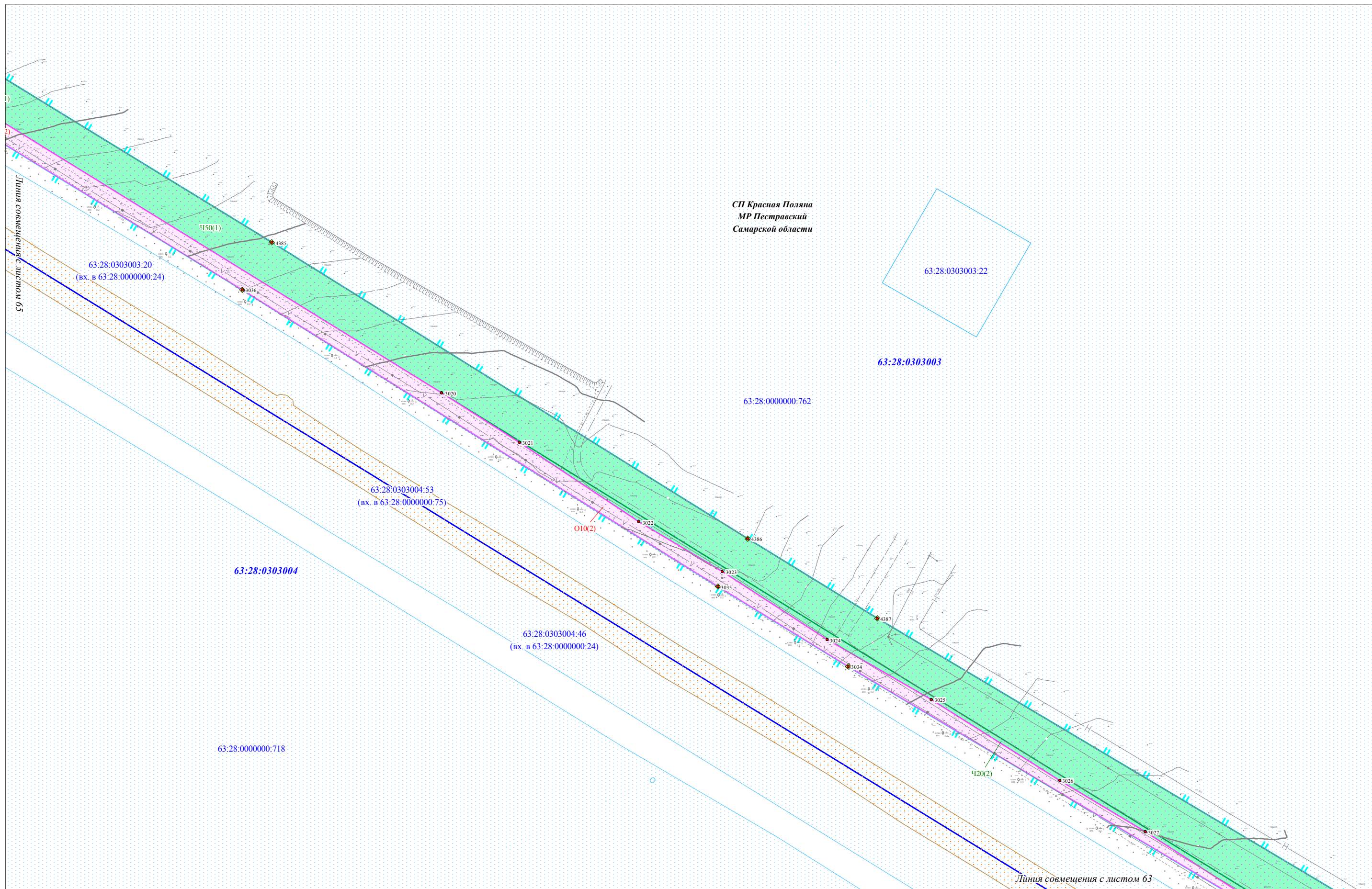
Изм. № подл.	Подпись и дата	Взам. инв. №

Условные обозначения представлены на Схеме расположения листов Чертежа межевания территории

Изм.	Кол.уч.	Лист	N док.	Подпись	Дата

Чертеж межевания территории  
 Масштаб 1:2000  
 (Формат А3)

Чертеж межевания территории по объекту:  
 «Проектирование и строительство Падовского группового водопровода муниципального района Пестравский Самарской области»




Изм. № подл.	Подпись и дата	Взам. инв. №

Условные обозначения представлены на Схеме расположения листов Чертежа межевания территории

Изм.	Кол.уч.	Лист	N док.	Подпись	Дата

Чертеж межевания территории  
 Масштаб 1:2000  
 (Формат А3)

Чертеж межевания территории по объекту:  
 «Проектирование и строительство Падовского группового водопровода муниципального района Пестравский Самарской области»



Изм. № подл.	Подпись и дата	Взам. инв. №

Условные обозначения представлены на Схеме расположения листов Чертежа межевания территории

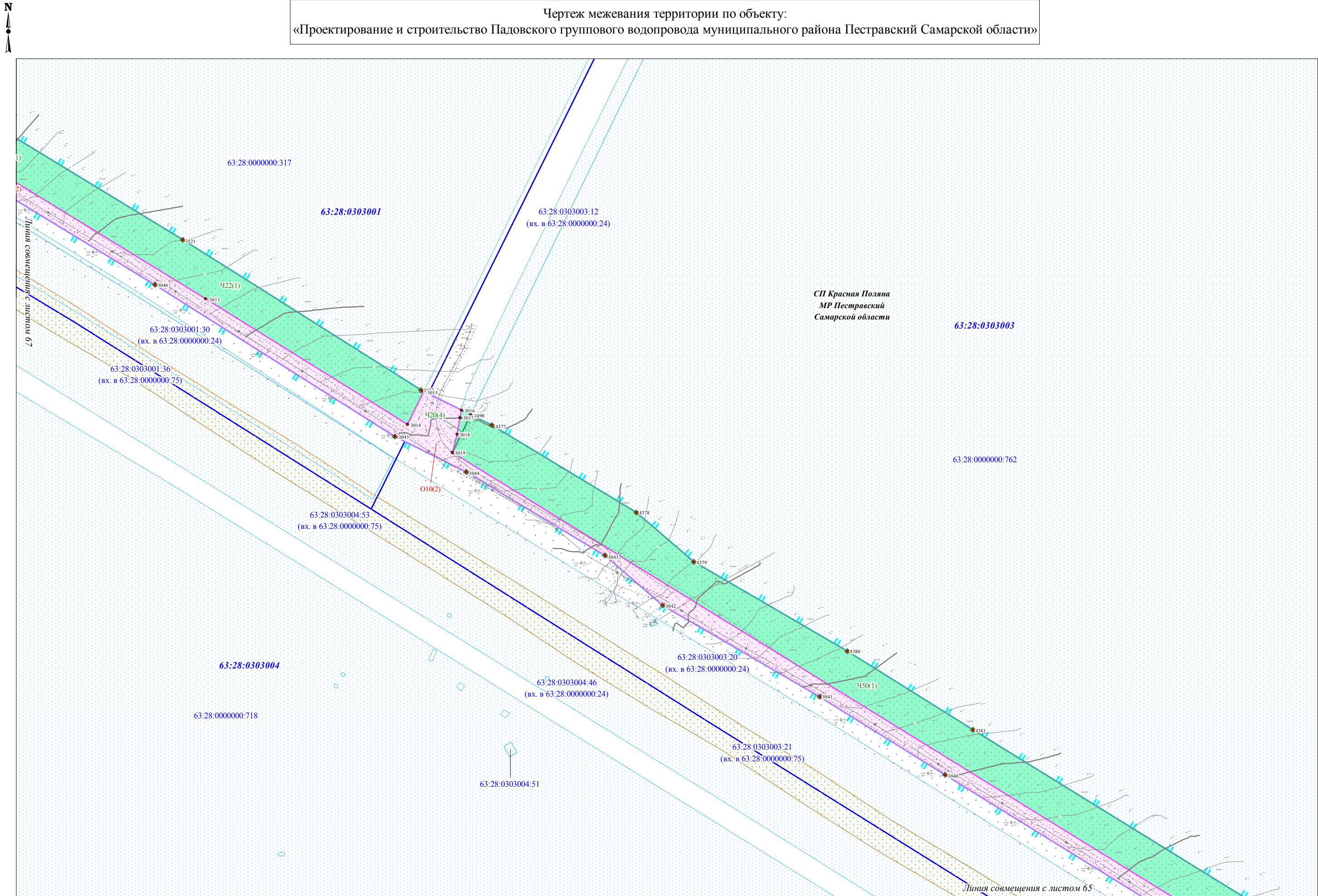
Изм.	Кол.уч.	Лист	N док.	Подпись	Дата

Чертеж межевания территории  
 Масштаб 1:2000  
 (Формат А3)

Лист
65



Чертеж межевания территории по объекту:  
 «Проектирование и строительство Падовского группового водопровода муниципального района Пестравский Самарской области»



СП Красная Поляна  
 МР Пестравский  
 Самарской области


Изм. № подл.	Подпись и дата	Взам. инв. №

Условные обозначения представлены на Схеме расположения листов Чертежа межевания территории

Изм.	Кол.уч.	Лист	N док.	Подпись	Дата

Чертеж межевания территории  
 Масштаб 1:2000  
 (Формат А3)

Чертеж межевания территории по объекту:  
 «Проектирование и строительство Падовского группового водопровода муниципального района Пестравский Самарской области»



Итв. № подл.	Подпись и дата	Взам. инв. №

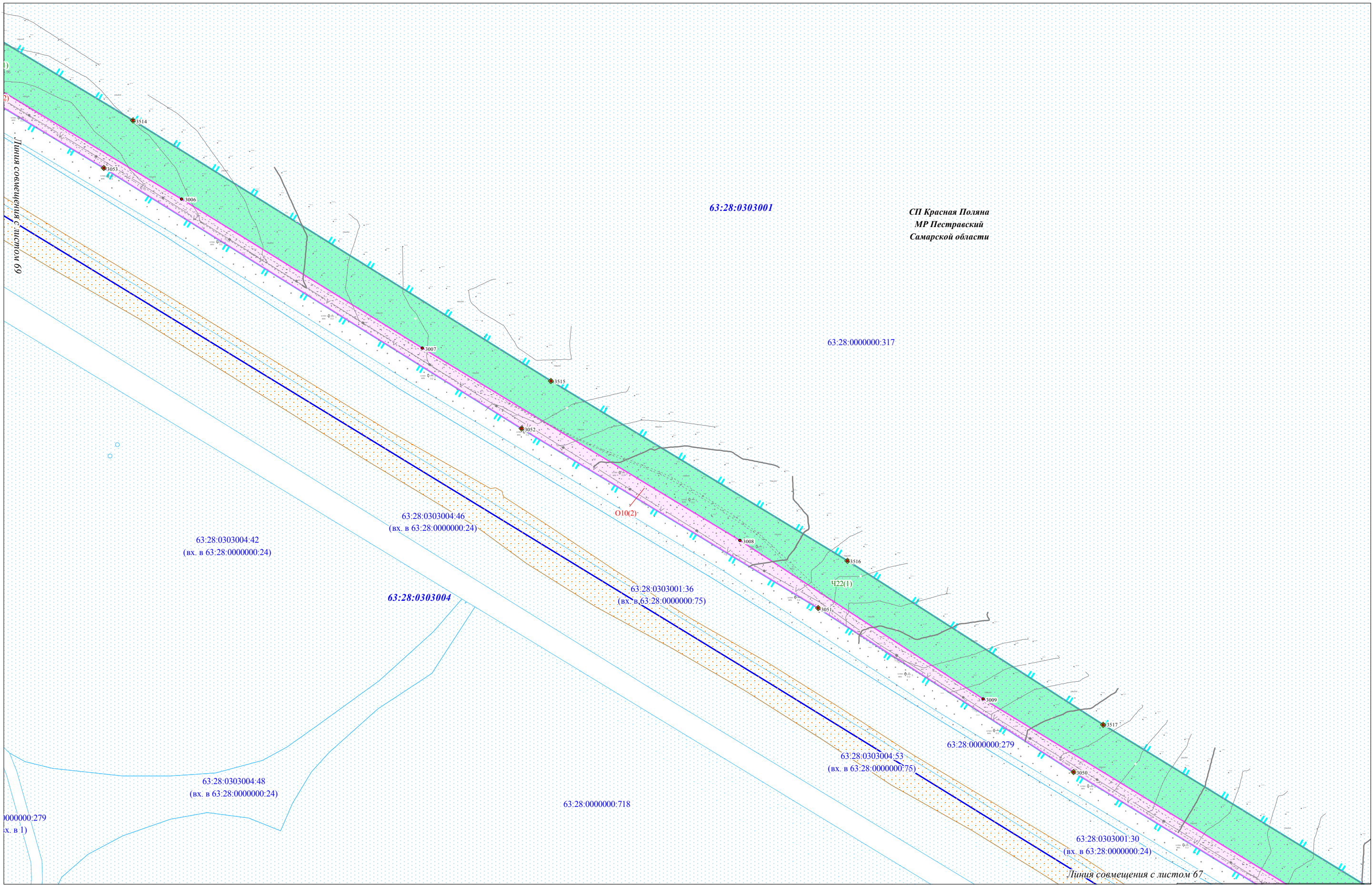
Условные обозначения представлены на Схеме расположения листов Чертежа межевания территории

Изм.	Кол.уч.	Лист	N док.	Подпись	Дата

Чертеж межевания территории  
 Масштаб 1:2000  
 (Формат А3)

Лист
67

Чертеж межевания территории по объекту:  
«Проектирование и строительство Падовского группового водопровода муниципального района Пестравский Самарской области»



Изм. № подл.	Подпись и дата	Взам. инв. №

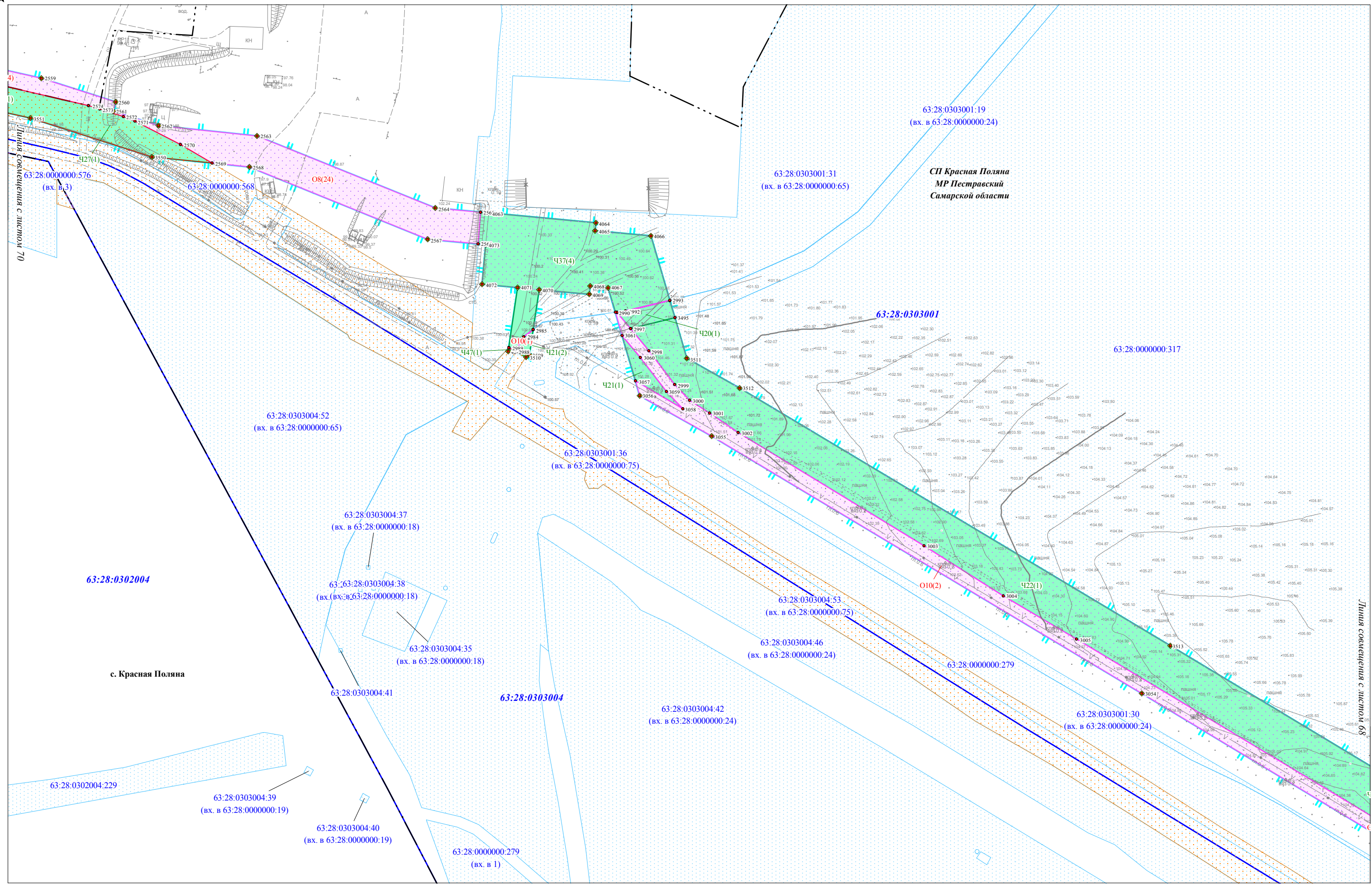
Условные обозначения представлены на Схеме расположения листов Чертежа межевания территории

Изм.	Кол.уч.	Лист	N док.	Подпись	Дата

Чертеж межевания территории  
Масштаб 1:2000  
(Формат А3)



Чертеж межевания территории по объекту:  
«Проектирование и строительство Падовского группового водопровода муниципального района Пестравский Самарской области»



Изм. № подл.	Подпись и дата	Взам. инв. №

Условные обозначения представлены на Схеме расположения листов Чертежа межевания территории

Изм.	Кол.уч.	Лист	N док.	Подпись	Дата

Чертеж межевания территории  
Масштаб 1:2000  
(Формат А3)

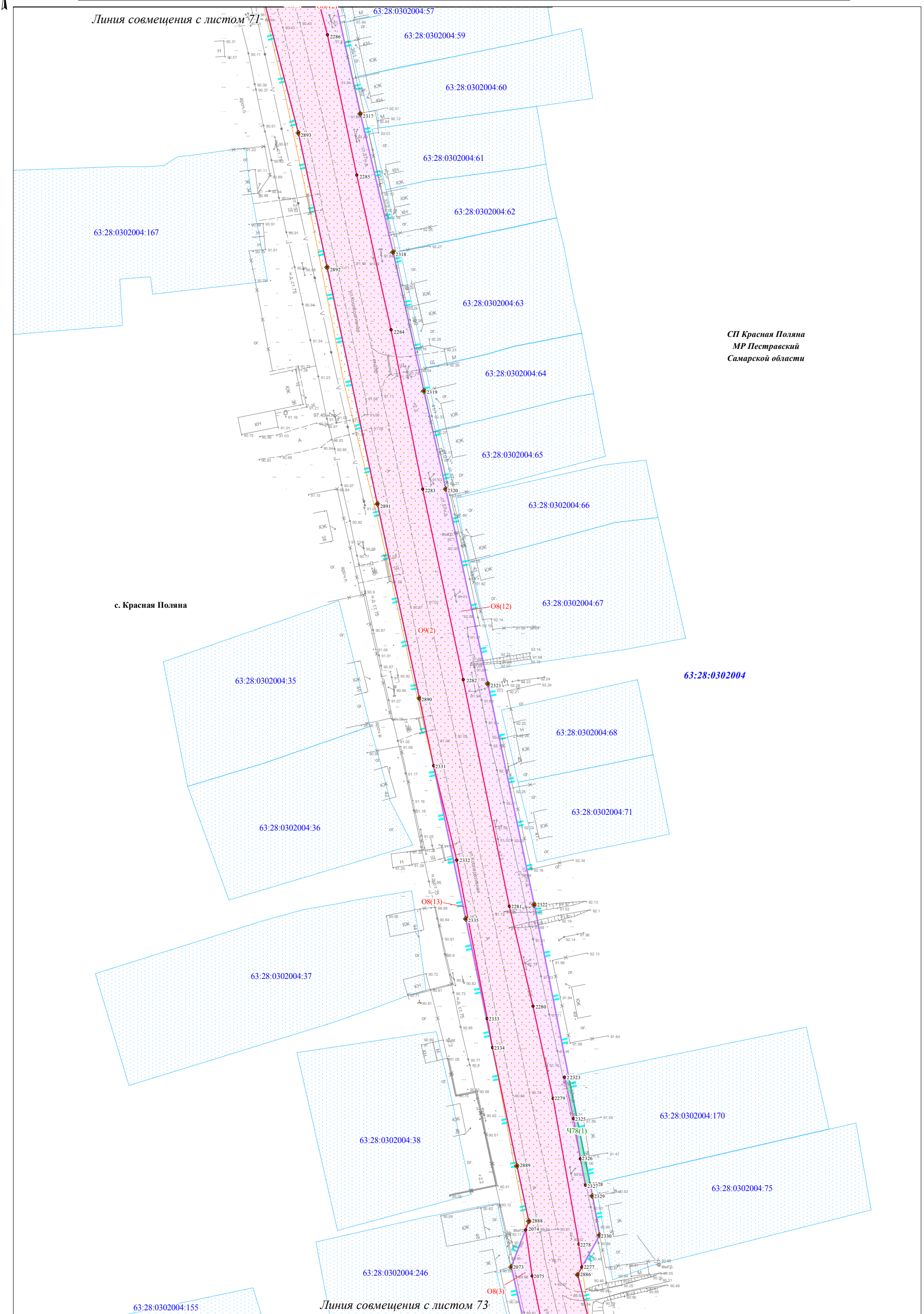
Лист
69







Чертеж межевания территории по объекту:  
«Проектирование и строительство Падовского группового водопровода муниципального района Пестравский Самарской области»



СП Красная Поляна  
МР Пестравский  
Самарской области

с. Красная Поляна

Интв.№ подл.	Подпись и дата	Взам. инв. №

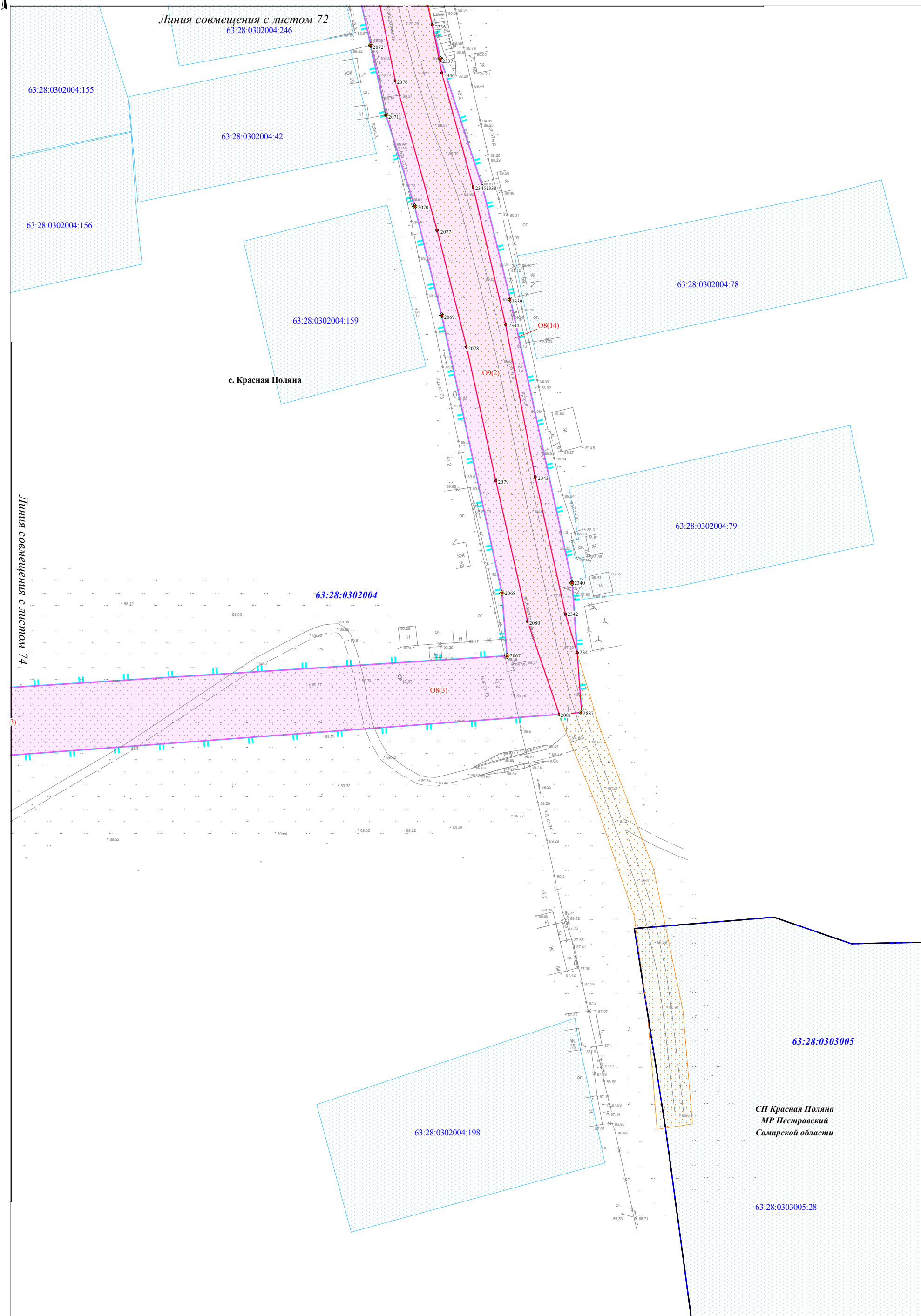
Условные обозначения представлены на  
Схеме расположения листов Чертежа межевания территории

Изм.	Кол.уч.	Лист	№ док.	Подпись	Дата

Чертеж межевания территории  
Масштаб 1:1000  
(Формат А3)



Чертеж межевания территории по объекту:  
 «Проектирование и строительство Падовского группового водопровода муниципального района Пестравский Самарской области»



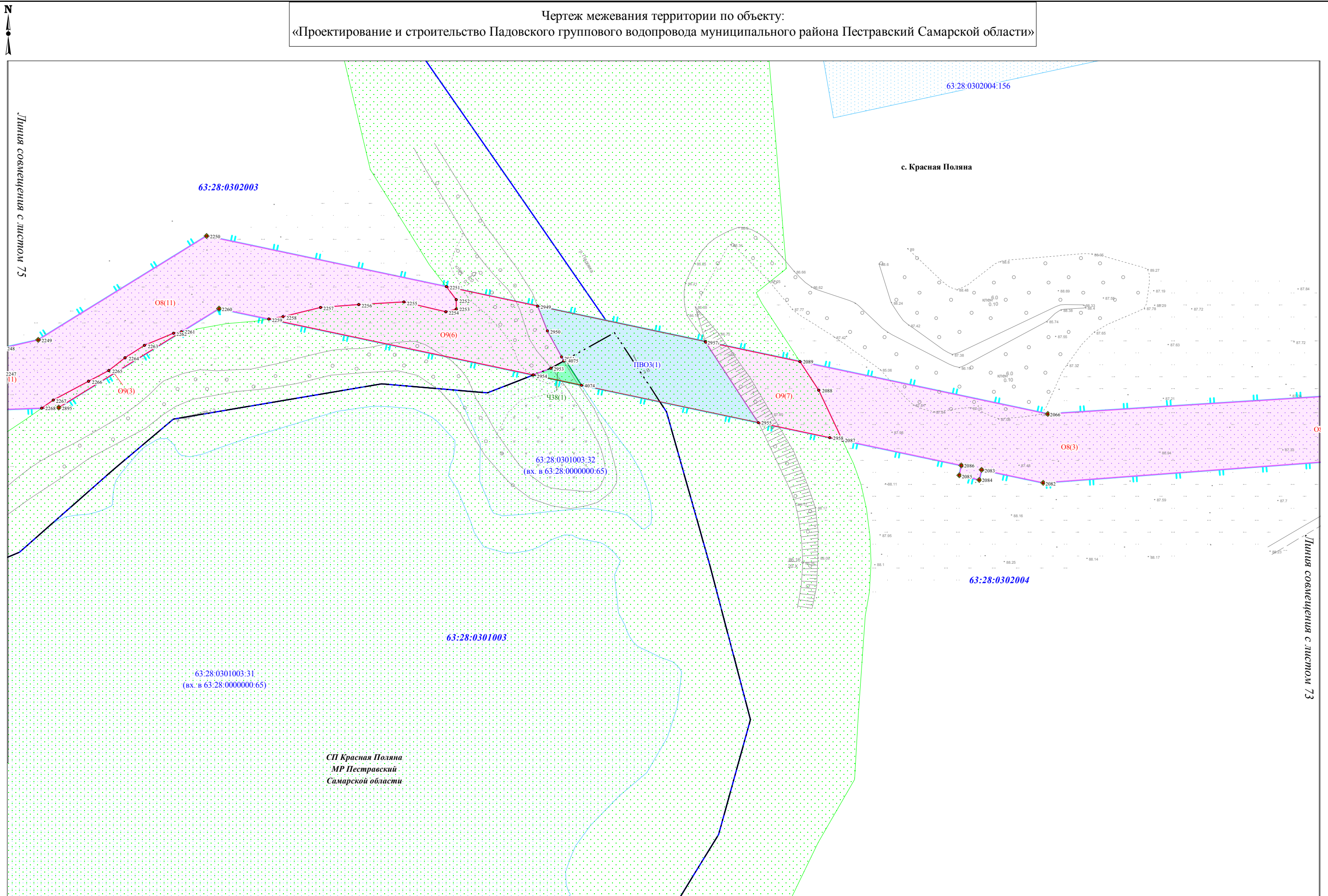
Ивл.№ подл.	Подпись и дата	Взам. инв. №

Условные обозначения представлены на  
 Схеме расположения листов Чертежа межевания территории

Изм.	Кол.уч.	Лист	№ док.	Подпись	Дата

Чертеж межевания территории  
 Масштаб 1:1000  
 (Формат А3)

Чертеж межевания территории по объекту:  
«Проектирование и строительство Падовского группового водопровода муниципального района Пестравский Самарской области»



Линия совмещения с листом 75

Линия совмещения с листом 73

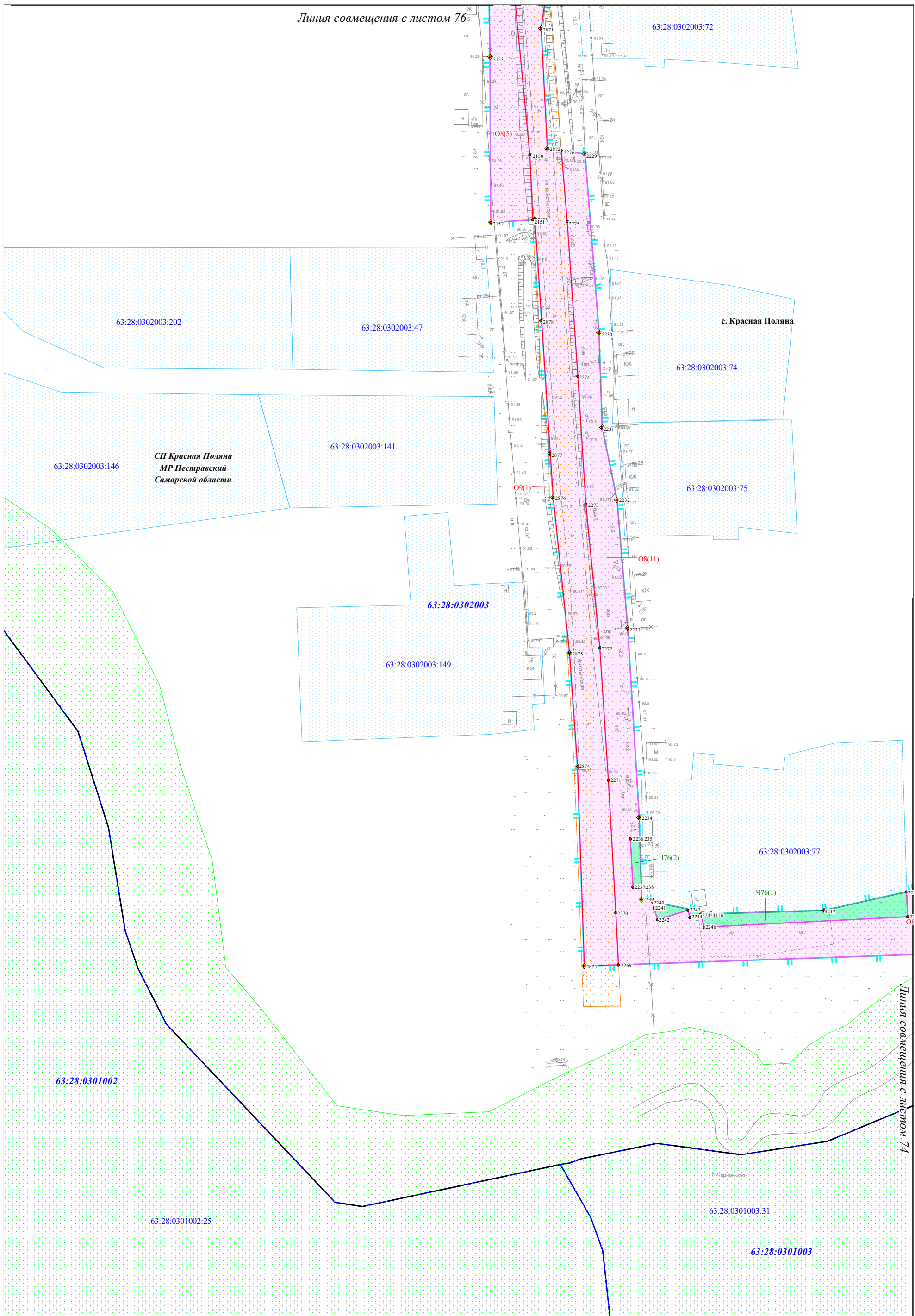
Ивл. № подл.	Подпись и дата	Взам. инв. №

Условные обозначения представлены на Схеме расположения листов Чертежа межевания территории

Изм.	Кол.уч.	Лист	N док.	Подпись	Дата

Чертеж межевания территории  
Масштаб 1:1000  
(Формат А3)

Чертеж межевания территории по объекту:  
«Проектирование и строительство Падовского группового водопровода муниципального района Пестравский Самарской области»



Ивл.№ подл.	Подпись и дата	Взам. инв. №

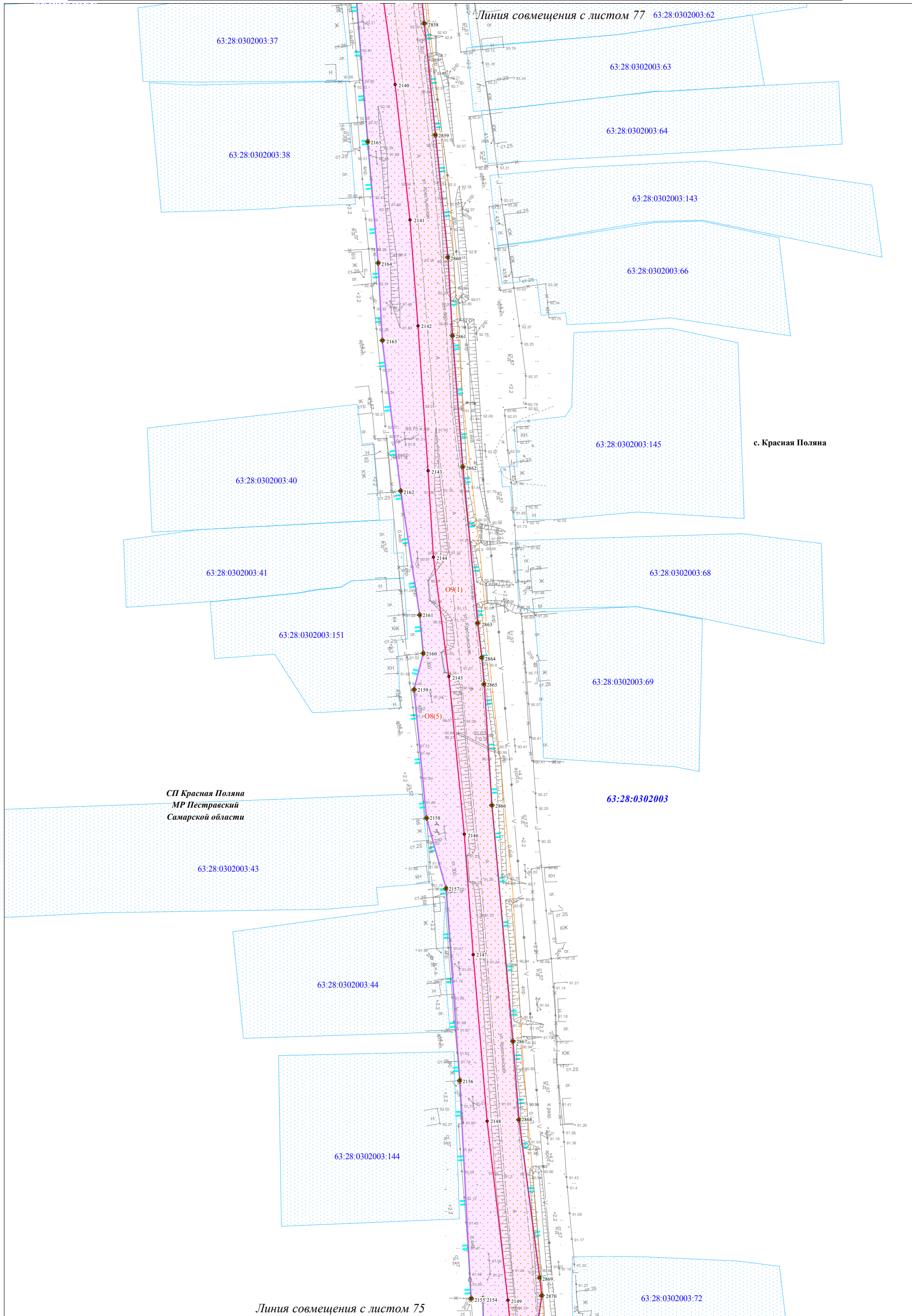
Условные обозначения представлены на  
Схеме расположения листов Чертежа межевания территории

Изм.	Кол.уч.	Лист	№ док.	Подпись	Дата

Чертеж межевания территории  
Масштаб 1:1000  
(Формат А3)



Чертеж межевания территории по объекту:  
«Проектирование и строительство Падовского группового водопровода муниципального района Пестравский Самарской области»



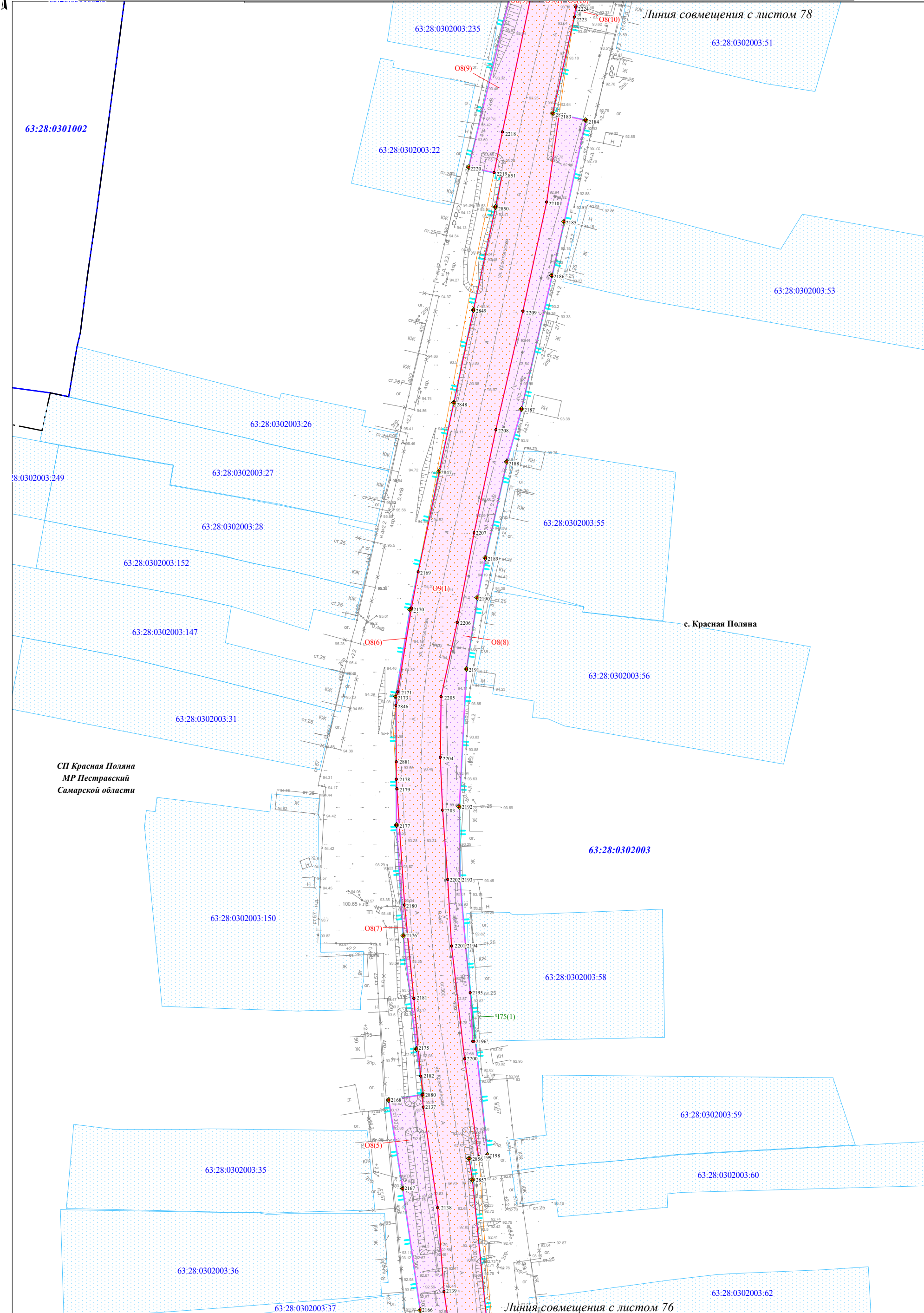
Ивл.№ подл.	Подпись и дата	Взам. инв. №

Условные обозначения представлены на  
Схеме расположения листов Чертежа межевания территории

Изм.	Кол.уч.	Лист	№ док.	Подпись	Дата

Чертеж межевания территории  
Масштаб 1:1000  
(Формат А3)

Чертеж межевания территории по объекту:  
«Проектирование и строительство Падовского группового водопровода муниципального района Пестравский Самарской области»



СП Красная Поляна  
МР Пестравский  
Самарской области

с. Красная Поляна

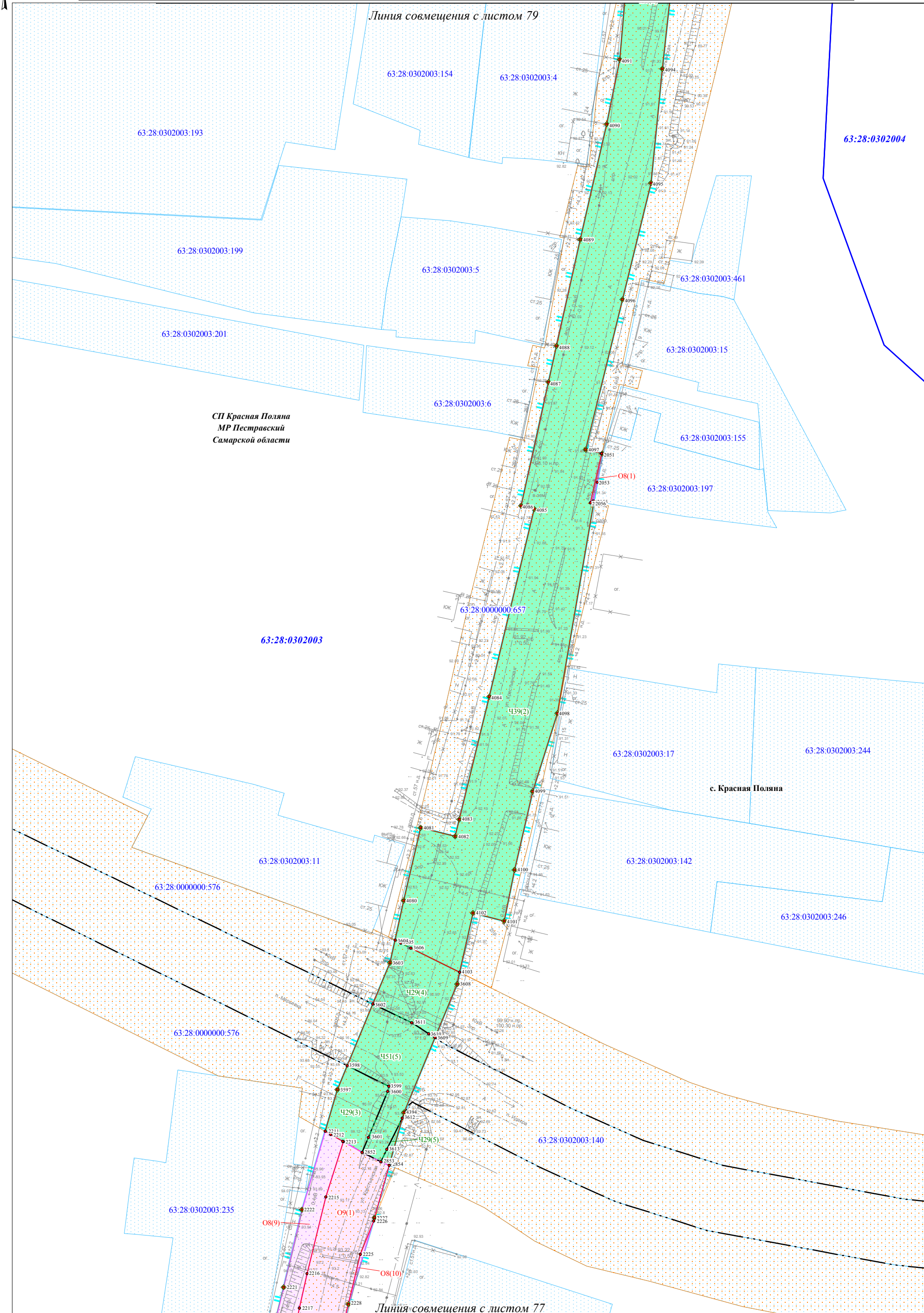
Условные обозначения представлены на  
Схеме расположения листов Чертежа межевания территории

Изм.	Кол.уч.	Лист	№ док.	Подпись	Дата

Чертеж межевания территории  
Масштаб 1:1000  
(Формат А3)

Ивл.№ подл.	
Подпись и дата	
Взам. инв. №	

Чертеж межевания территории по объекту:  
«Проектирование и строительство Падовского группового водопровода муниципального района Пестравский Самарской области»



Изм. № подл.	Подпись и дата	Взам. инв. №

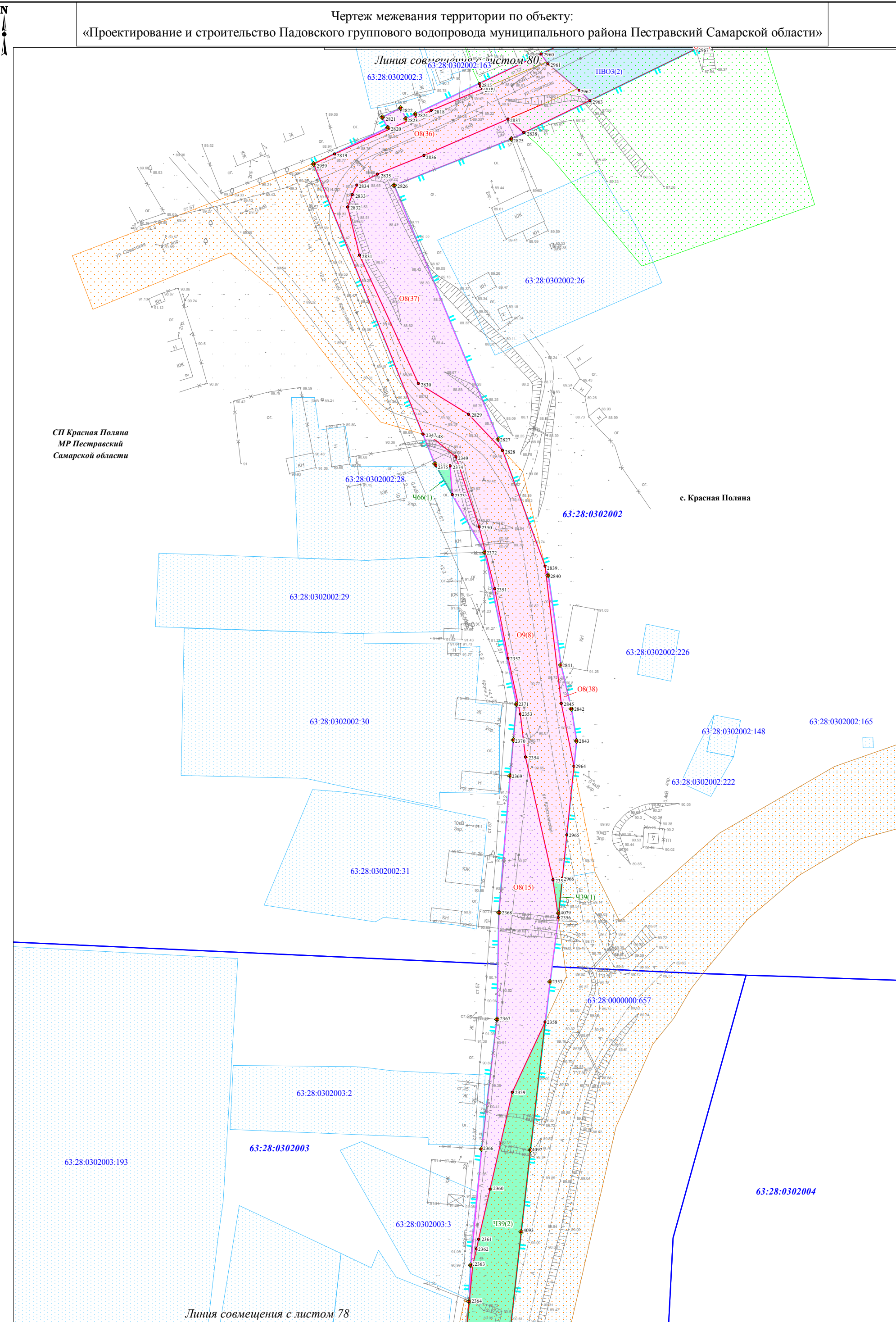
Условные обозначения представлены на  
Схеме расположения листов Чертежа межевания территории

Изм.	Кол.уч.	Лист	№ док.	Подпись	Дата

Чертеж межевания территории  
Масштаб 1:1000  
(Формат А3)



Чертеж межевания территории по объекту:  
«Проектирование и строительство Падовского группового водопровода муниципального района Пестравский Самарской области»



Ивл.№ подл.	Подпись и дата	Взам. инв. №

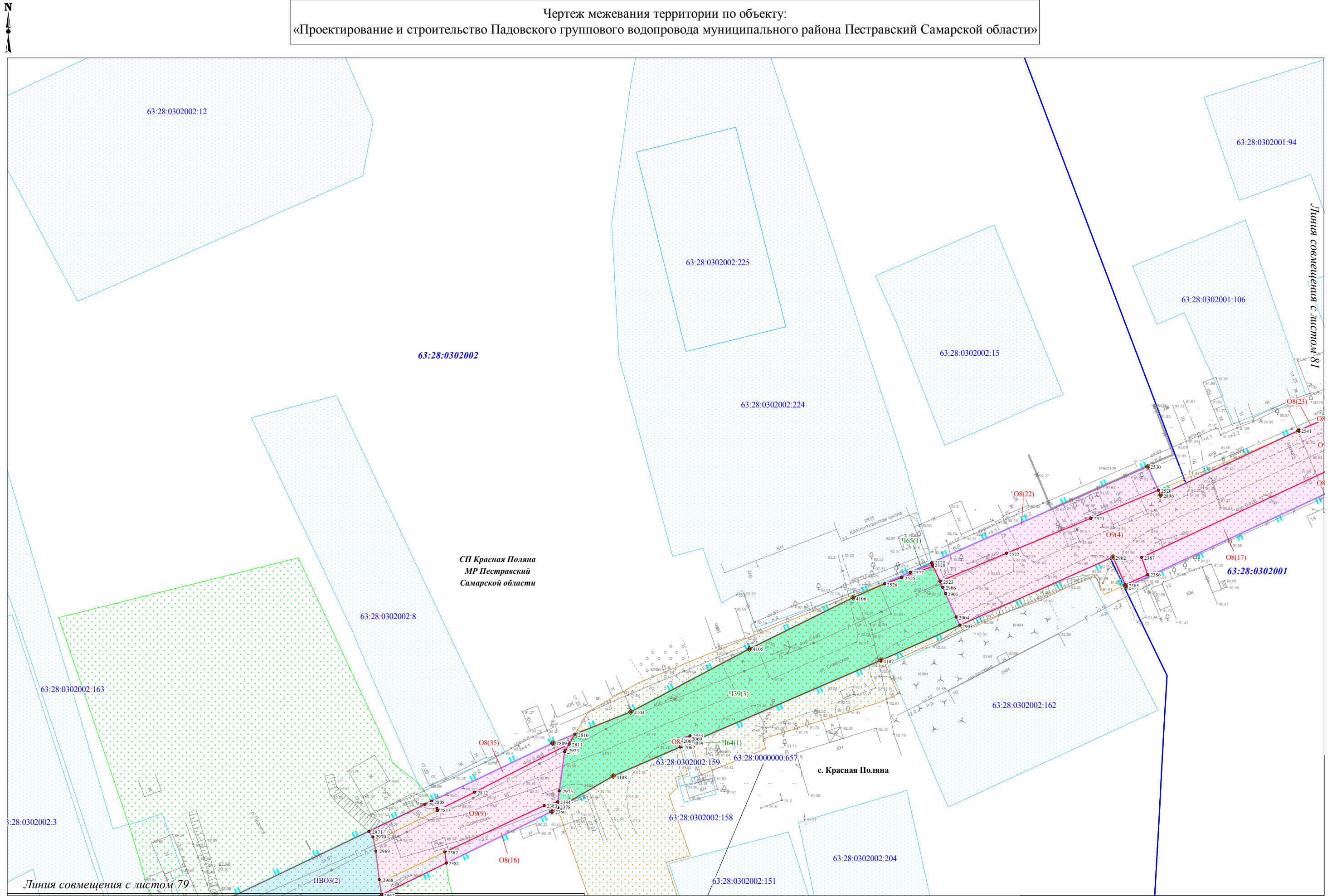
Условные обозначения представлены на  
Схеме расположения листов Чертежа межевания территории

Изм.	Кол.уч.	Лист	№ док.	Подпись	Дата

Чертеж межевания территории  
Масштаб 1:1000  
(Формат А3)



Чертеж межевания территории по объекту:  
«Проектирование и строительство Падовского группового водопровода муниципального района Пестравский Самарской области»



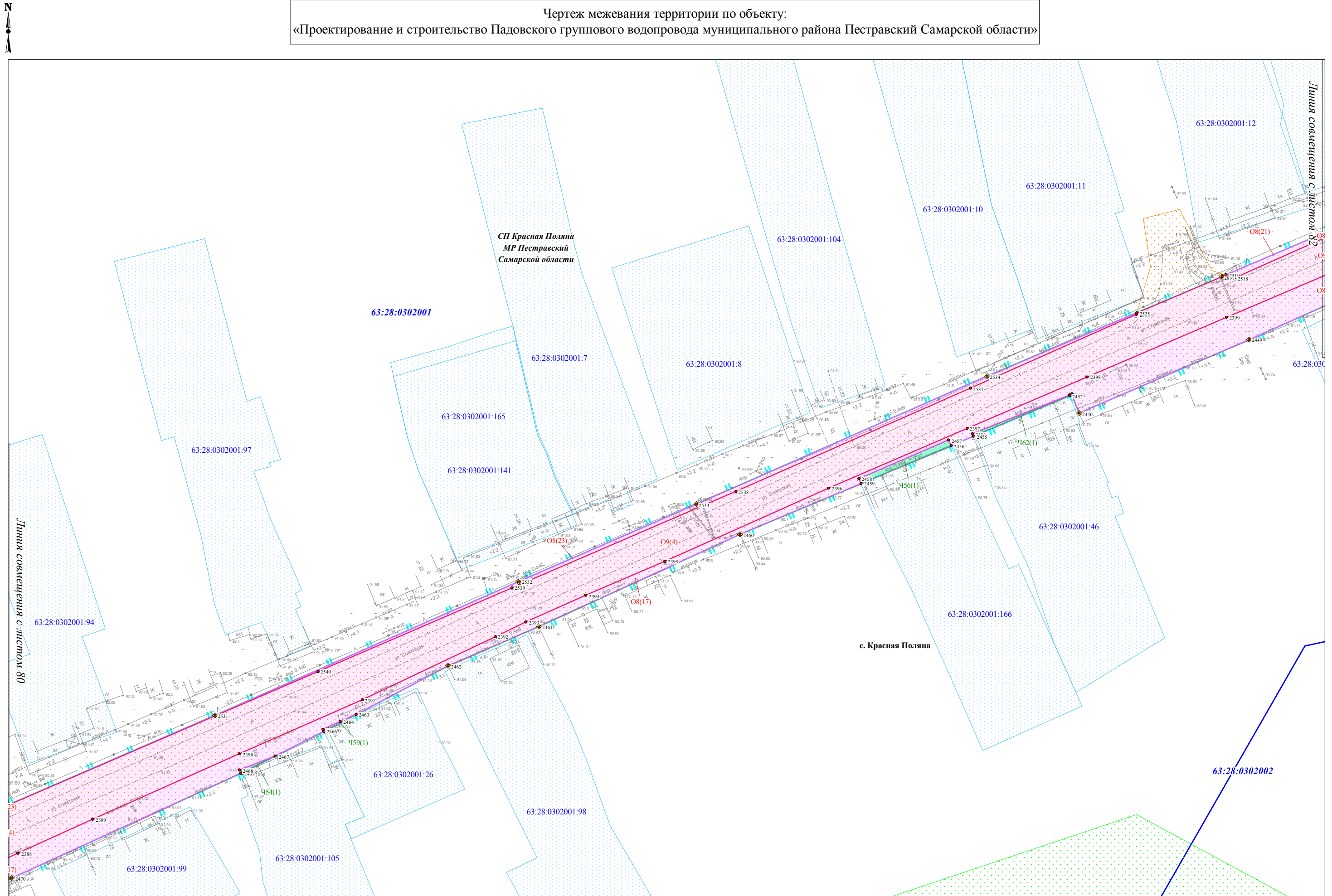
Изм. № подл.	Подпись и дата	Взам. инв. №

Условные обозначения представлены на Схеме расположения листов Чертежа межевания территории

Изм.	Кол.уч.	Лист	N док.	Подпись	Дата

Чертеж межевания территории  
Масштаб 1:1000  
(Формат А3)

Чертеж межевания территории по объекту:  
«Проектирование и строительство Падовского группового водопровода муниципального района Пестравский Самарской области»



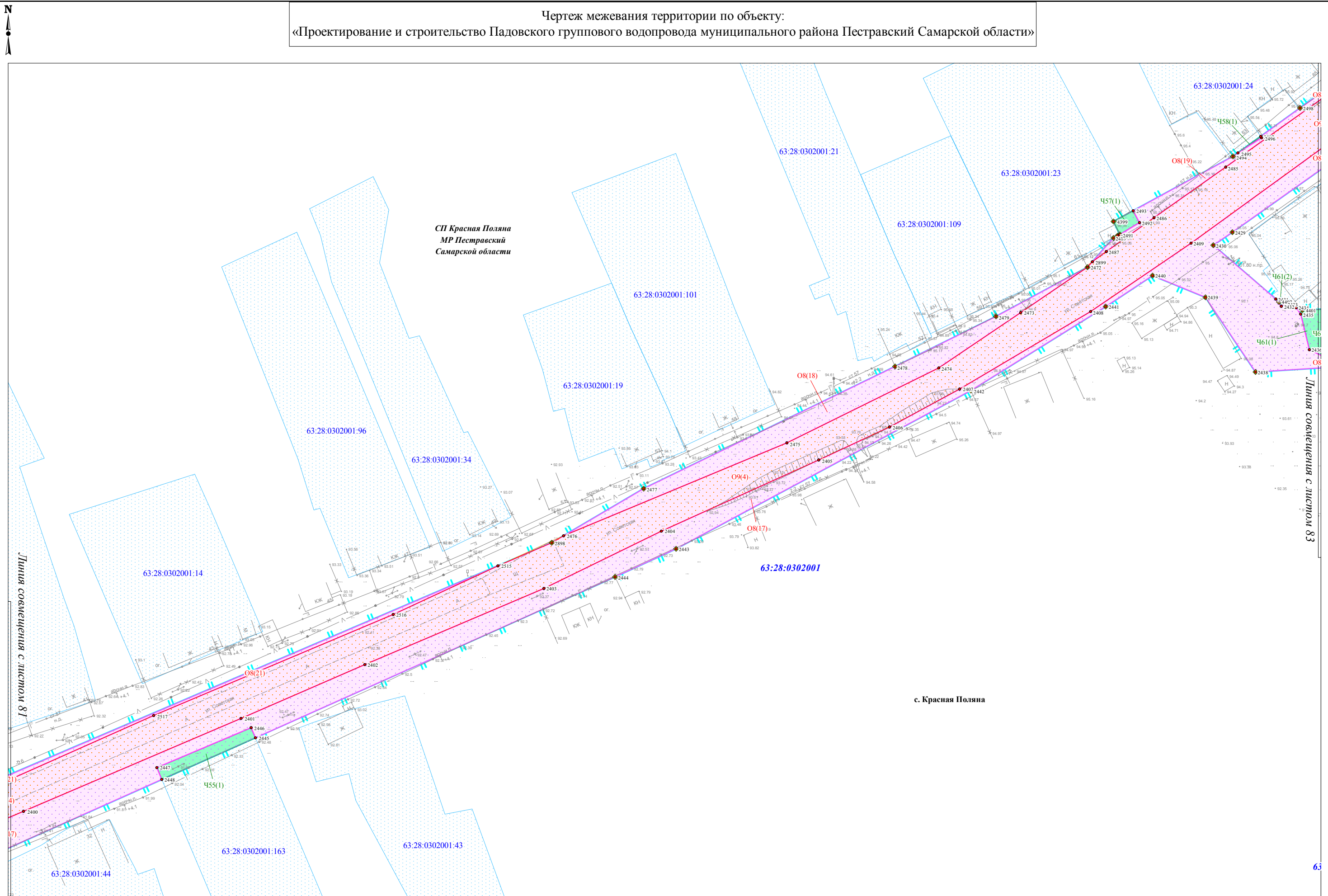
Изм. № подл.	Подпись и дата	Взам. инв. №

Условные обозначения представлены на Схеме расположения листов Чертежа межевания территории

Изм.	Кол.уч.	Лист	N док.	Подпись	Дата

Чертеж межевания территории  
Масштаб 1:1000  
(Формат А3)

Чертеж межевания территории по объекту:  
 «Проектирование и строительство Падовского группового водопровода муниципального района Пестравский Самарской области»



Изм. № подл.	Подпись и дата	Взам. инв. №

Условные обозначения представлены на Схеме расположения листов Чертежа межевания территории

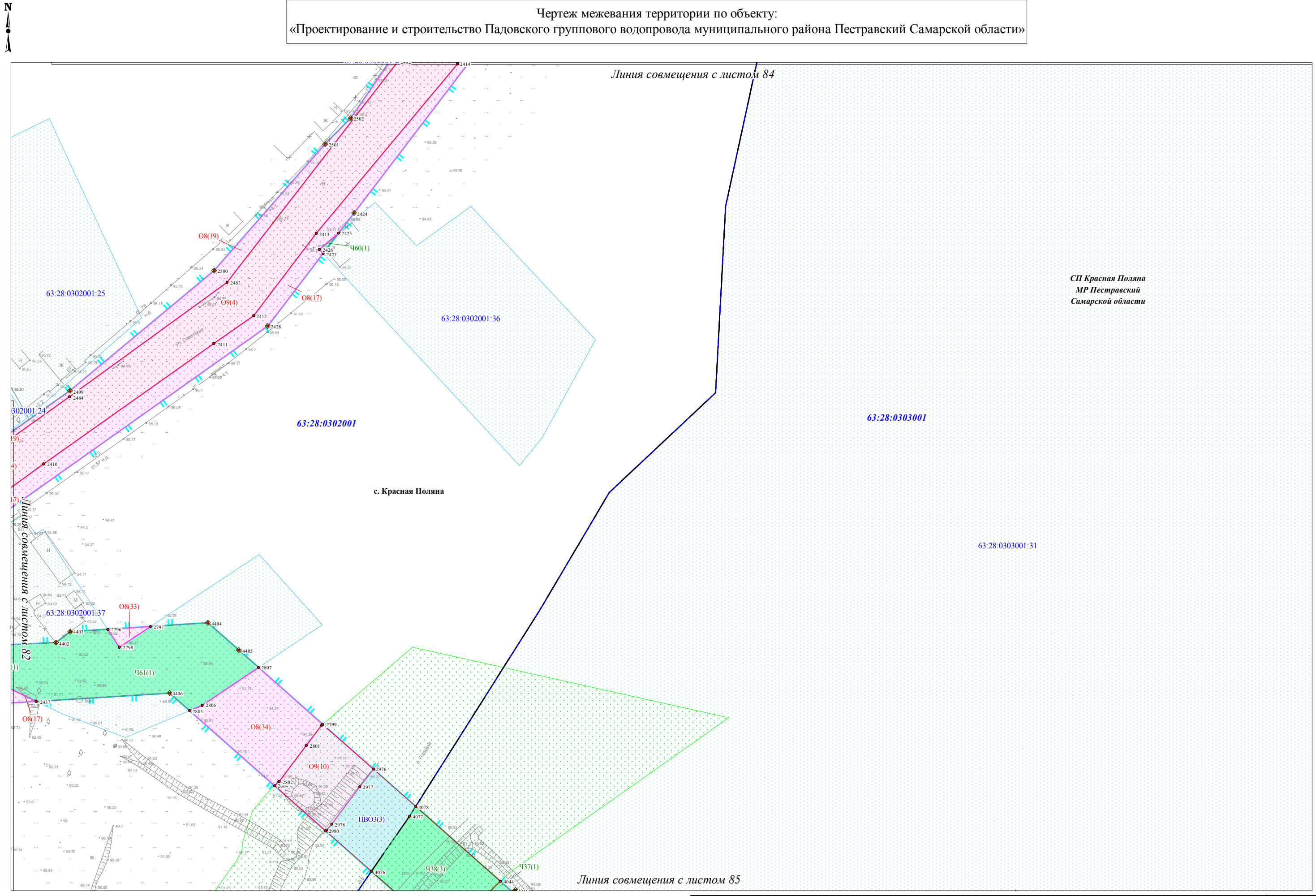
Изм.	Кол.уч.	Лист	N док.	Подпись	Дата

Чертеж межевания территории  
 Масштаб 1:1000  
 (Формат А3)

Лист
82



Чертеж межевания территории по объекту:  
 «Проектирование и строительство Падовского группового водопровода муниципального района Пестравский Самарской области»



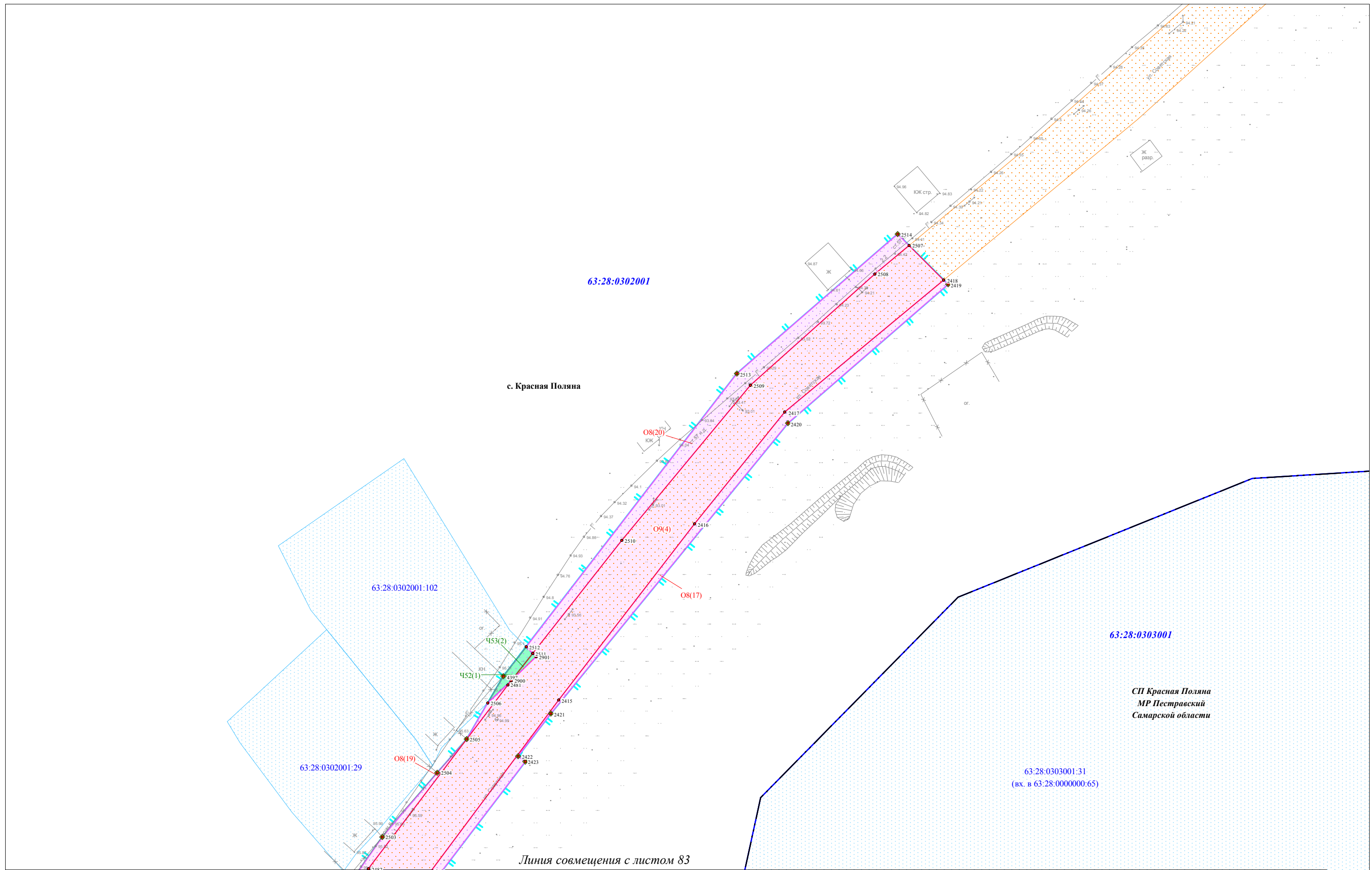
Итв. № подл.	Подпись и дата	Взам. итв. №

Условные обозначения представлены на Схеме расположения листов Чертежа межевания территории

Изм.	Кол.уч.	Лист	N док.	Подпись	Дата

Чертеж межевания территории  
 Масштаб 1:1000  
 (Формат А3)

Чертеж межевания территории по объекту:  
 «Проектирование и строительство Падовского группового водопровода муниципального района Пестравский Самарской области»



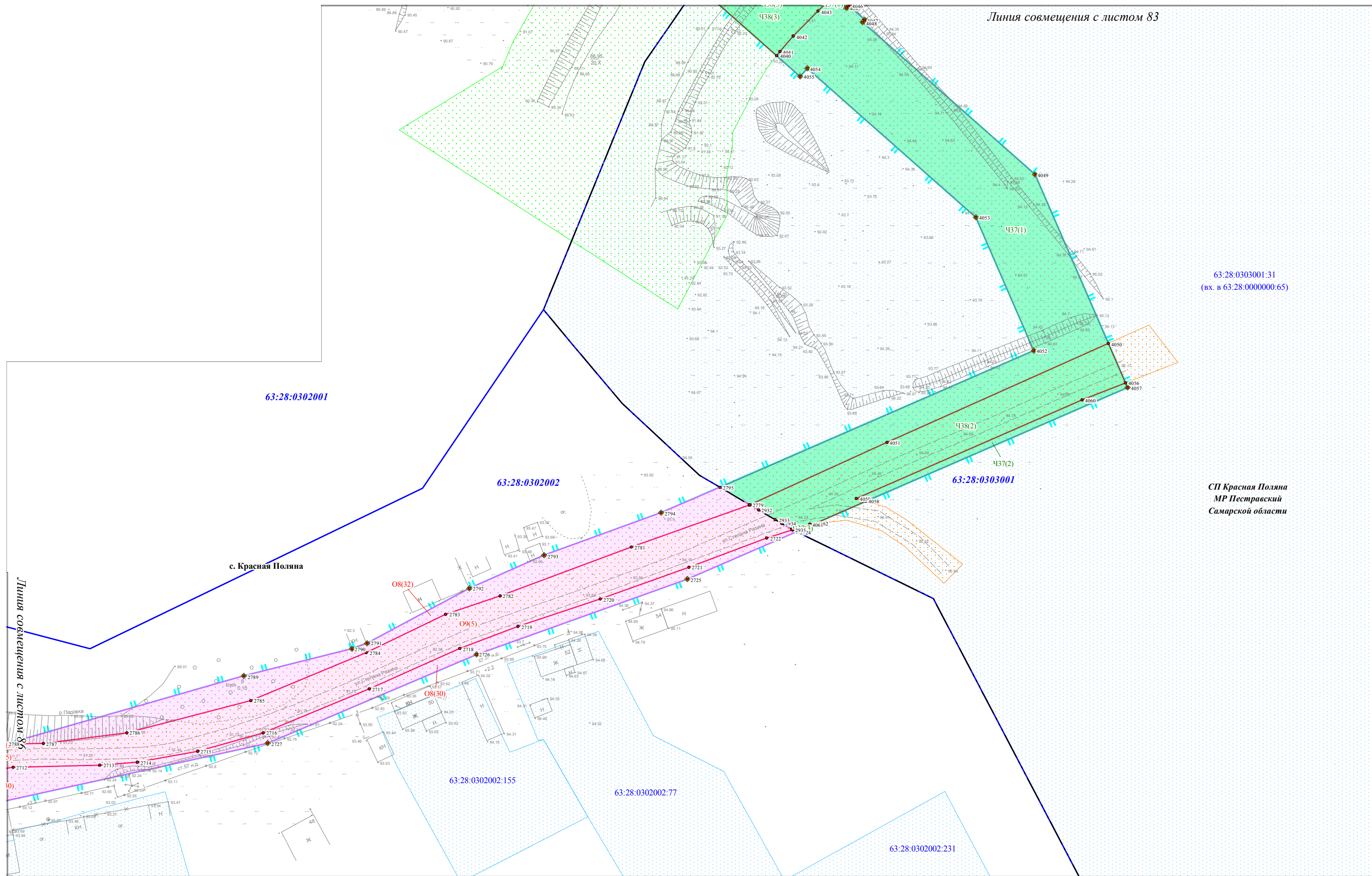
Ивл. № подл.	Подпись и дата	Взам. инв. №

Условные обозначения представлены на Схеме расположения листов Чертежа межевания территории

Изм.	Кол.уч.	Лист	N док.	Подпись	Дата

Чертеж межевания территории  
 Масштаб 1:1000  
 (Формат А3)

Чертеж межевания территории по объекту:  
«Проектирование и строительство Падовского группового водопровода муниципального района Пестравский Самарской области»



63:28:0303001:31  
(вх. в 63:28:0000000:65)

СП Красная Поляна  
МР Пестравский  
Самарской области

Изм. № подл.	Подпись и дата	Взам. инв. №

Условные обозначения представлены на Схеме расположения листов Чертежа межевания территории

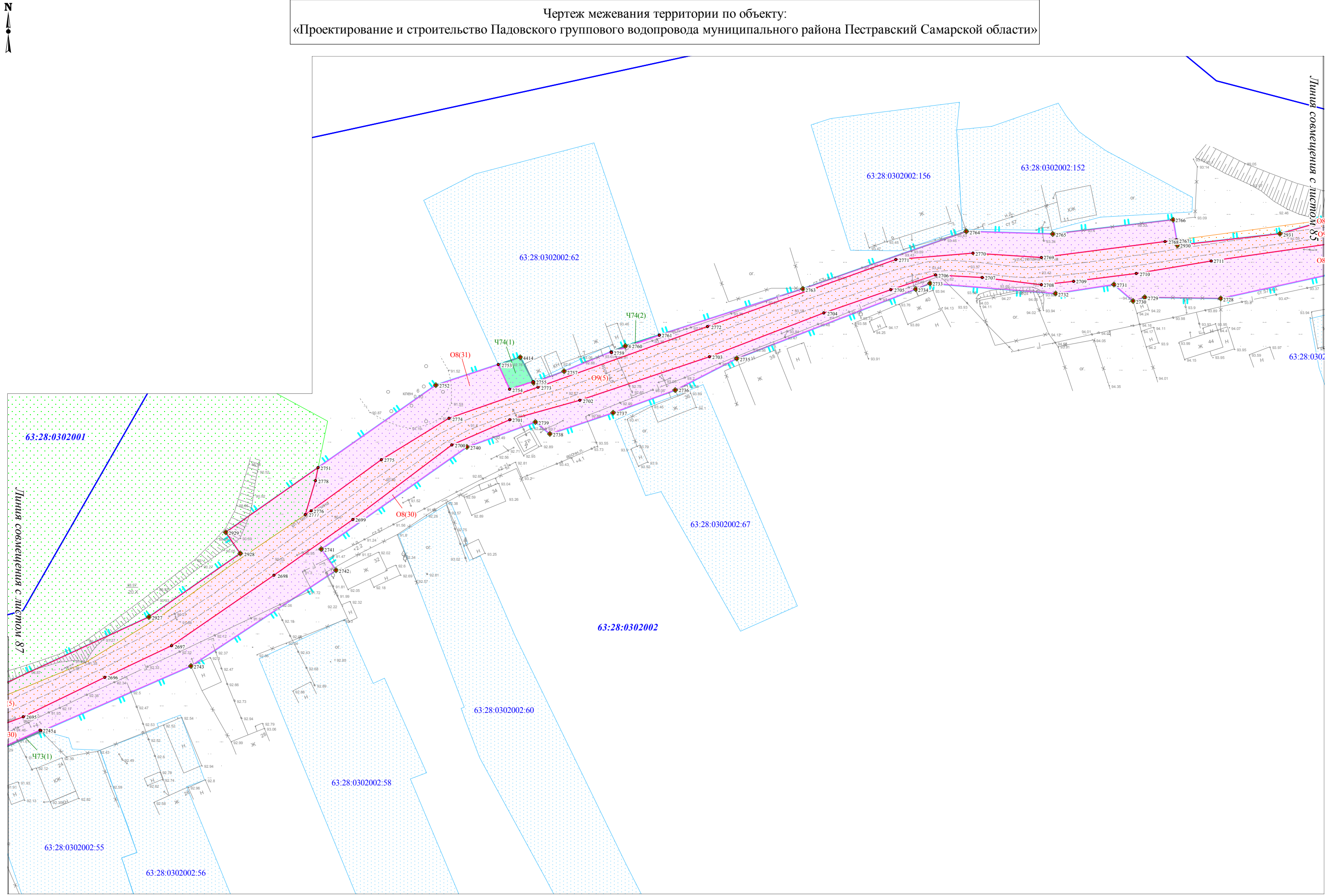
Изм.	Кол.уч.	Лист	N док.	Подпись	Дата

Чертеж межевания территории  
Масштаб 1:1000  
(Формат А3)

Лист
85



Чертеж межевания территории по объекту:  
«Проектирование и строительство Падовского группового водопровода муниципального района Пестравский Самарской области»



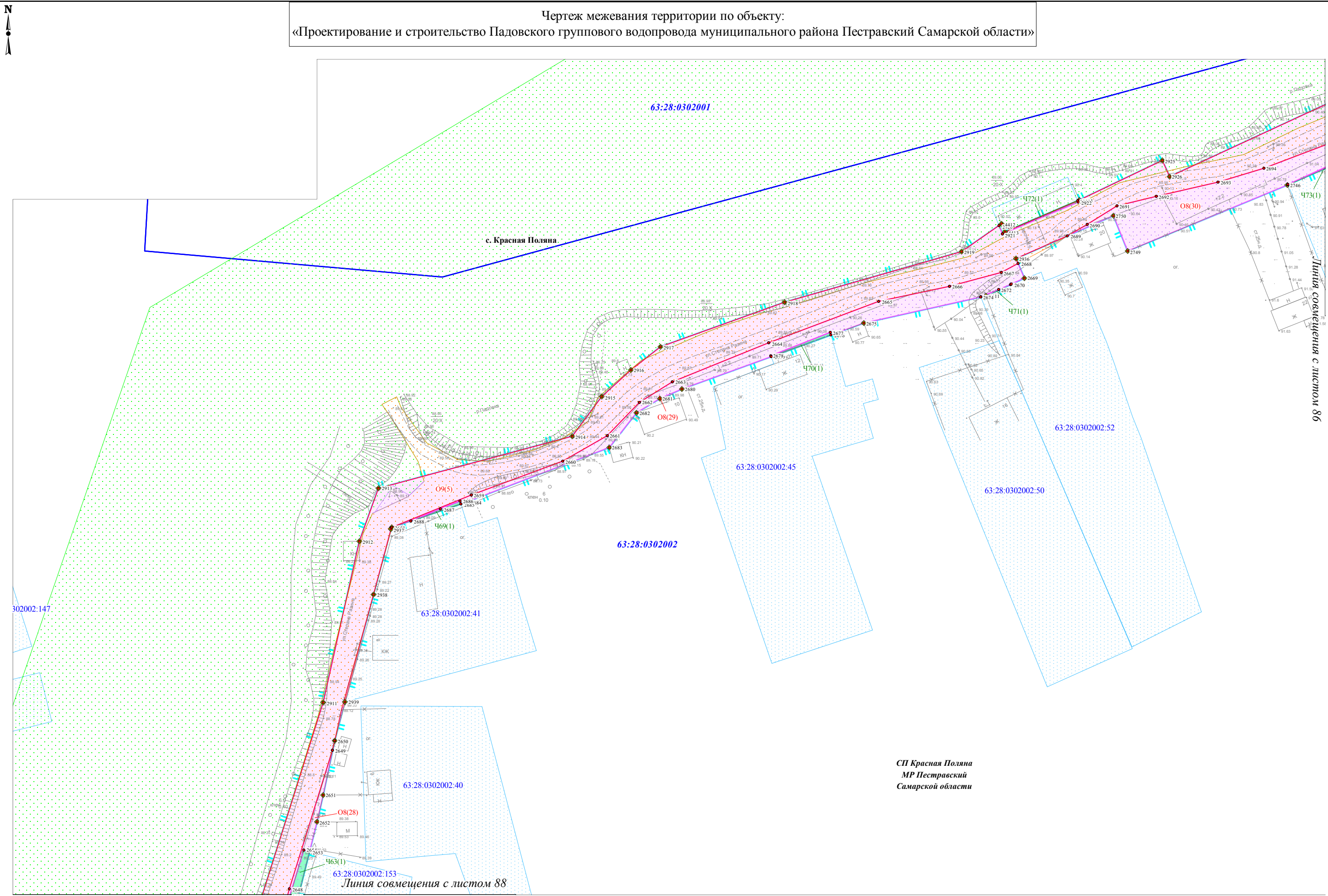
Изм. № подл.  
Подпись и дата  
Взам. инв. №

Условные обозначения представлены на Схеме расположения листов Чертежа межевания территории

Изм.	Кол.уч.	Лист	N док.	Подпись	Дата

Чертеж межевания территории  
Масштаб 1:1000  
(Формат А3)

Чертеж межевания территории по объекту:  
«Проектирование и строительство Падовского группового водопровода муниципального района Пестравский Самарской области»



СП Красная Поляна  
МР Пестравский  
Самарской области

Ивл.№ подл.	Подпись и дата	Взам. ивл. №

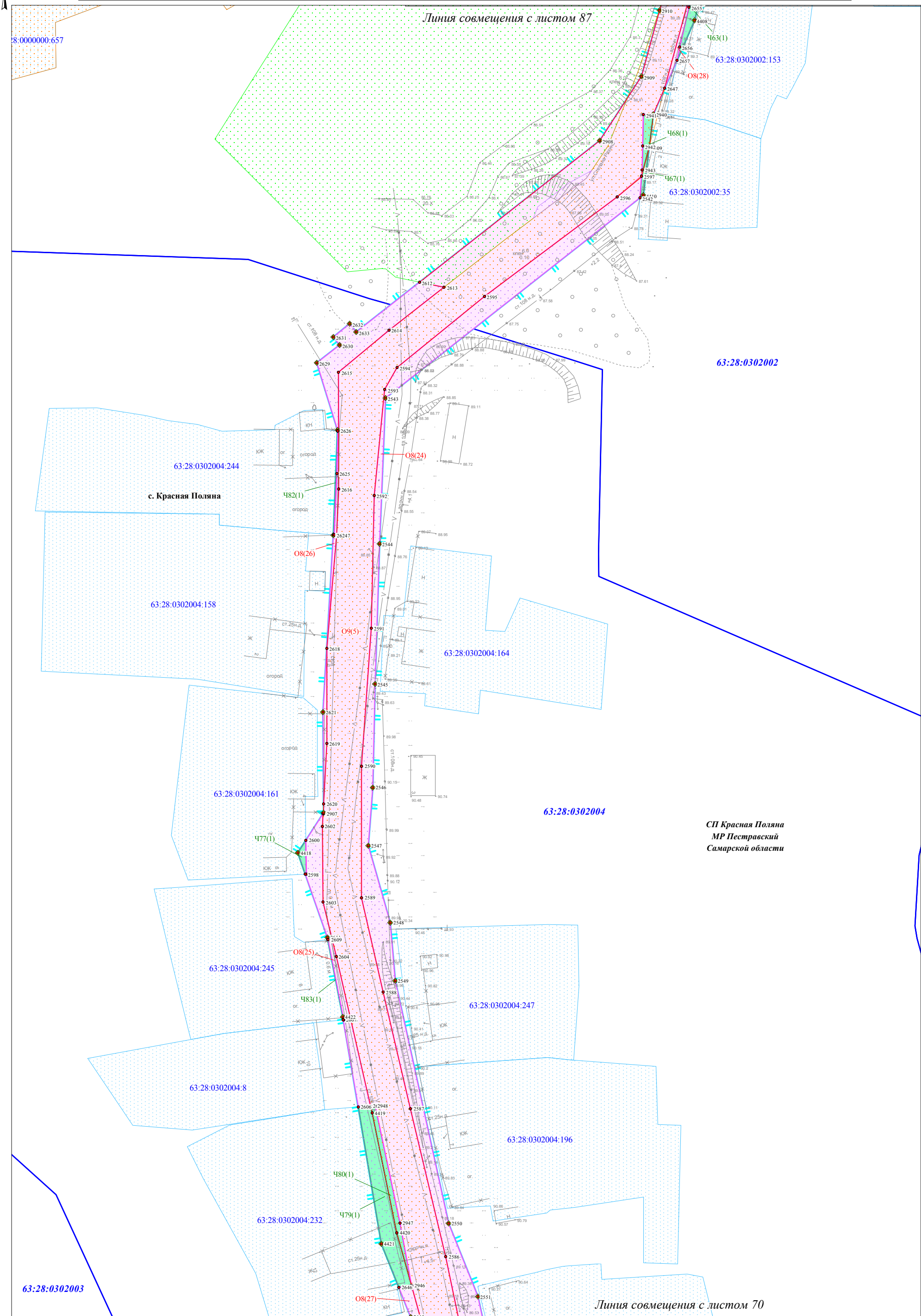
Условные обозначения представлены на Схеме расположения листов Чертежа межевания территории

Изм.	Кол.уч.	Лист	N док.	Подпись	Дата

Чертеж межевания территории  
Масштаб 1:1000  
(Формат А3)

Лист
87

Чертеж межевания территории по объекту:  
«Проектирование и строительство Падовского группового водопровода муниципального района Пестравский Самарской области»



СП Красная Поляна  
МР Пестравский  
Самарской области

Интв.№ подл.	Подпись и дата	Взам. инв. №

Условные обозначения представлены на  
Схеме расположения листов Чертежа межевания территории

Изм.	Кол.уч.	Лист	№ док.	Подпись	Дата

Чертеж межевания территории  
Масштаб 1:1000  
(Формат А3)

## Раздел 2 «Проект межевания территории. Текстовая часть»

### 2.1. Общие положения

Целью подготовки настоящего проекта межевания территории является определение местоположения границ земельных участков, предназначенных для размещения линейного объекта: «Проектирование и строительство Падовского группового водопровода муниципального района Пестравский Самарской области».

Проект межевания территории линейного объекта выполнен в соответствии с действующей законодательно-нормативной документацией. Основанием для выполнения проекта межевания территории по проектируемому объекту послужили:

- Постановление администрации муниципального района Пестравский Самарской области № 789 от 24.12.2021 г. «О подготовке документации по планировке территории и проекту межевания территории объекта «Проектирование и строительство Падовского группового водопровода муниципального района Пестравский Самарской области»;

- Кадастровый план территории на кадастровый квартал 63:28:0000000 от 05.10.2021 г. № КУВИ-999/2021-931423;

- Кадастровый план территории на кадастровый квартал 63:28:0301002 от 05.10.2021 г. № КУВИ-999/2021-931424;

- Кадастровый план территории на кадастровый квартал 63:28:0301003 от 05.10.2021 г. № КУВИ-999/2021-931422;

- Кадастровый план территории на кадастровый квартал 63:28:0302001 от 05.10.2021 г. № КУВИ-999/2021-931427;

- Кадастровый план территории на кадастровый квартал 63:28:0302002 от 05.10.2021 г. № КУВИ-999/2021-931421;

- Кадастровый план территории на кадастровый квартал 63:28:0302003 от 05.10.2021 г. № КУВИ-999/2021-931426;

- Кадастровый план территории на кадастровый квартал 63:28:0302004 от 05.10.2021 г. № КУВИ-999/2021-931428;

- Кадастровый план территории на кадастровый квартал 63:28:0303001 от 05.10.2021 г. № КУВИ-999/2021-931431;

- Кадастровый план территории на кадастровый квартал 63:28:0303003 от 05.10.2021 г. № КУВИ-999/2021-931425;

- Кадастровый план территории на кадастровый квартал 63:28:0303004 от 05.10.2021 г. № КУВИ-999/2021-931430;

- Кадастровый план территории на кадастровый квартал 63:28:0303005 от 05.10.2021 г. № КУВИ-999/2021-931432;

- Кадастровый план территории на кадастровый квартал 63:28:0303006 от 05.10.2021 г. № КУВИ-999/2021-931429;

- Кадастровый план территории на кадастровый квартал 63:28:0303007 от 05.10.2021 г. № КУВИ-999/2021-931435;

- Кадастровый план территории на кадастровый квартал 63:28:0401001 от 05.10.2021 г. № КУВИ-999/2021-931440;

- Кадастровый план территории на кадастровый квартал 63:28:0401003 от 05.10.2021 г. № КУВИ-999/2021-931436;

Взам. инв. №	
Подпись и дата	
Инв. № подл.	

										«Проектирование и строительство Падовского группового водопровода муниципального района Пестравский Самарской области»	Лист
Изм.	Кол.уч.	Лист	№ док	Подпись	Дата						95



- Кадастровый план территории на кадастровый квартал 63:28:0401004 от 05.10.2021 г. № КУВИ-999/2021-931438;
- Кадастровый план территории на кадастровый квартал 63:28:0401005 от 05.10.2021 г. № КУВИ-999/2021-931434;
- Кадастровый план территории на кадастровый квартал 63:28:0401006 от 05.10.2021 г. № КУВИ-999/2021-931437;
- Кадастровый план территории на кадастровый квартал 63:28:0402001 от 05.10.2021 г. № КУВИ-999/2021-931433;
- Кадастровый план территории на кадастровый квартал 63:28:0402002 от 05.10.2021 г. № КУВИ-999/2021-931441;
- Кадастровый план территории на кадастровый квартал 63:28:0403001 от 05.10.2021 г. № КУВИ-999/2021-931439;
- Кадастровый план территории на кадастровый квартал 63:28:0403003 от 05.10.2021 г. № КУВИ-999/2021-931442;
- Кадастровый план территории на кадастровый квартал 63:28:0501004 от 05.10.2021 г. № КУВИ-999/2021-931443;
- Кадастровый план территории на кадастровый квартал 63:28:0503001 от 05.10.2021 г. № КУВИ-999/2021-931446;
- Кадастровый план территории на кадастровый квартал 63:28:0503002 от 05.10.2021 г. № № КУВИ-999/2021-931444;
- Кадастровый план территории на кадастровый квартал 63:28:0503003 от 05.10.2021 г. № КУВИ-999/2021-931448;
- Кадастровый план территории на кадастровый квартал 63:28:0503004 от 05.10.2021 г. № КУВИ-999/2021-931445;
- Кадастровый план территории на кадастровый квартал 63:28:0504001 от 05.10.2021 г. № КУВИ-999/2021-931449;
- Кадастровый план территории на кадастровый квартал 63:28:0505001 от 05.10.2021 г. № КУВИ-999/2021-931447;
- Кадастровый план территории на кадастровый квартал 63:28:0505002 от 05.10.2021 г. № КУВИ-999/2021-931450.

Подготовка проекта межевания территории осуществляется применительно к застроенным и подлежащим застройке территориям, расположенным в границах элементов планировочной структуры, установленных проектом планировки территории.

## 2.2. Перечень и сведения о площади образуемых земельных участков, в том числе возможные способы их образования

Проектом межевания территории предусмотрены мероприятия по образованию земельных участков, необходимых для размещения линейного объекта «Проектирование и строительство Падовского группового водопровода муниципального района Пестравский Самарской области».

Настоящий проект межевания территории является основанием для проведения соответствующих кадастровых работ и внесения сведений об образуемых и (или) изменяемых земельных участках в Единый государственный реестр недвижимости в соответствии со ст. 11.3, 11.6 Земельного кодекса Российской Федерации, ст. 41 Федерального закона от 13.07.2015 г. № 218-ФЗ «О государственной регистрации недвижимости».

Инв. № подл.	Подпись и дата	Взам. инв. №						«Проектирование и строительство Падовского группового водопровода муниципального района Пестравский Самарской области»	Лист 96
			Изм.	Кол.уч.	Лист	№док	Подпись		

Границы образуемых земельных участков сформированы с учетом: элементов планировочной структуры, красных линий, зон планируемого размещения линейного объекта и позволяют обеспечить необходимые требования по содержанию и обслуживанию планируемых к строительству объектов с инфраструктурой в условиях сложившейся планировочной системы территории проектирования.

Проектом межевания предусмотрено образование земельных участков путем:

- образования земельных участков из земель, находящихся в государственной или муниципальной собственности.

- внесение изменений в сведения о земельных участках путем образования части земельного участка (учет в связи с изменением сведений об объекте недвижимости).

Перечень образуемых земельных участков, необходимых для реализации объекта представлен в Таблице 1 и содержит следующие сведения:

- условные номера образуемых земельных участков;
- кадастровые номера земельных участков, из которых образуются земельные участки;
- адрес, описание местоположения земельных участков;
- площадь образуемых земельных участков;
- способы образования земельных участков;
- сведения об отнесении образуемого земельного участка к определенной категории земель и др.

Общая площадь земель, необходимых для реализации проекта, составляет 1360690 кв. м.

Перечень координат характерных точек образуемых земельных участков представлен в Приложении 1. Информация о границах образуемых земельных участков, необходимых для реализации объекта, отражена на чертеже проекта межевания территории.

Номера характерных точек образуемых земельных участков отражены на чертеже проекта межевания территории и в перечне координат характерных точек образуемых земельных участков.

Земельные участки, поставленные на государственный кадастровый учет, расположенные в пределах границы полосы отвода линейного объекта, занятые существующими объектами капитального строительства представлены в Таблице 2.

Земельные участки, расположенные в пределах границы полосы отвода линейного объекта, занятые поверхностными водными объектами, представлены в Таблице 3.

Согласно требованиям статьи 39.45 Земельного кодекса РФ, публичный сервитут устанавливается на срок от десяти до сорока девяти лет в случае установления публичного сервитута в целях, предусмотренных подпунктами 1, 3 и 4 статьи 39.37 и на срок строительства, реконструкции, ремонта объектов транспортной инфраструктуры федерального, регионального или местного значения в случае установления публичного сервитута в целях, предусмотренных подпунктом 2 статьи 39.37.

Границы публичного сервитута в целях, предусмотренных подпунктами 1, 3 и 4 статьи 39.37 Земельного Кодекса, определяются в соответствии с установленными документацией по планировке территории границами зон планируемого размещения объектов. Перечень кадастровых номеров существующих земельных участков, на которых линейный объект может быть размещен на условиях сервитута, публичного сервитута, их адреса или описание местоположения, перечень и адреса расположенных на таких земельных участках объектов недвижимого имущества представлен в Таблице 4.

Инд. № подл.	
Подпись и дата	
Взам. инв. №	

										«Проектирование и строительство Падовского группового водопровода муниципального района Пестравский Самарской области»	Лист
											97
<i>Изм.</i>	<i>Кол.уч.</i>	<i>Лист</i>	<i>№ док</i>	<i>Подпись</i>	<i>Дата</i>						

## Перечень образуемых земельных участков, необходимых для реализации объекта

№ п/п	Обозначение на Чертеже	Условный номер образуемого земельного участка (части земельного участка)	Кадастровый квартал/ кадастровый номер исходного земельного участка	Площадь, кв.м.		Площадь исходного земельного участка, кв.м.	Местоположение	Категория земель	Вид разрешенного использования	Способ образования ЗУ/ЧЗУ	Правообладатель	Арендатор
1	O1(1)	63:28:0000000:ЗУ1(1)	63:28:0000000	83,99	51663	-	Российская Федерация, Самарская область, Пестравский район, с.п. Падовка, с. Падовка	Земли населенных пунктов	Коммунальное обслуживание	Образование из земель, находящихся в государственной или муниципальной собственности	Администрация муниципального района Пестравский Самарской области	-
	O1(2)	63:28:0000000:ЗУ1(2)		34,03								
	O1(3)	63:28:0000000:ЗУ1(3)		1,27								
	O1(4)	63:28:0000000:ЗУ1(4)		408,78								
	O1(5)	63:28:0000000:ЗУ1(5)		463,38								
	O1(6)	63:28:0000000:ЗУ1(6)		957,54								
	O1(7)	63:28:0000000:ЗУ1(7)		1,88								
	O1(8)	63:28:0000000:ЗУ1(8)		11301,57								
	O1(9)	63:28:0000000:ЗУ1(9)		845,89								
	O1(10)	63:28:0000000:ЗУ1(10)		535,30								
	O1(11)	63:28:0000000:ЗУ1(11)		24,76								
	O1(12)	63:28:0000000:ЗУ1(12)		2965,80								
	O1(13)	63:28:0000000:ЗУ1(13)		4463,37								
	O1(14)	63:28:0000000:ЗУ1(14)		323,88								
	O1(15)	63:28:0000000:ЗУ1(15)		19,53								
	O1(16)	63:28:0000000:ЗУ1(16)		52,85								
	O1(17)	63:28:0000000:ЗУ1(17)		340,09								
	O1(18)	63:28:0000000:ЗУ1(18)		190,84								
	O1(19)	63:28:0000000:ЗУ1(19)		74,10								
	O1(20)	63:28:0000000:ЗУ1(20)		4793,53								
	O1(21)	63:28:0000000:ЗУ1(21)		367,96								
	O1(22)	63:28:0000000:ЗУ1(22)		2861,91								
	O1(23)	63:28:0000000:ЗУ1(23)		518,18								
	O1(24)	63:28:0000000:ЗУ1(24)		40,99								
	O1(25)	63:28:0000000:ЗУ1(25)		177,82								
	O1(26)	63:28:0000000:ЗУ1(26)		170,40								
	O1(27)	63:28:0000000:ЗУ1(27)		471,97								
	O1(28)	63:28:0000000:ЗУ1(28)		171,80								
	O1(29)	63:28:0000000:ЗУ1(29)		111,14								
	O1(30)	63:28:0000000:ЗУ1(30)		445,23								
	O1(31)	63:28:0000000:ЗУ1(31)		1774,26								
	O1(32)	63:28:0000000:ЗУ1(32)		2,74								
	O1(33)	63:28:0000000:ЗУ1(33)		16665,72								
2	O2(1)	63:28:0000000:ЗУ2(1)	63:28:0000000	53641,92	56825	-	Российская Федерация, Самарская область, Пестравский район, с.п. Падовка, с. Падовка	Земли населенных пунктов	Коммунальное обслуживание	Образование из земель, находящихся в государственной или муниципальной собственности	Администрация муниципального района Пестравский Самарской области	-
	O2(2)	63:28:0000000:ЗУ2(2)		27,19								
	O2(3)	63:28:0000000:ЗУ2(3)		44,76								
	O2(4)	63:28:0000000:ЗУ2(4)		71,88								
	O2(5)	63:28:0000000:ЗУ2(5)		3039,61								

№ п/п	Обозначение на Чертеже	Условный номер образуемого земельного участка (части земельного участка)	Кадастровый квартал/ кадастровый номер исходного земельного участка	Площадь, кв.м.		Площадь исходного земельного участка, кв.м.	Местоположение	Категория земель	Вид разрешенного использования	Способ образования ЗУ/ЧЗУ	Правообладатель	Арендатор
3	O3(1)	63:28:0000000:3Y3(1)	63:28:0000000	95,35	1517	-	Российская Федерация, Самарская область, Пестравский район, с.п. Падовка	Земли с/х назначения	Коммунальное обслуживание	Образование из земель, находящихся в государственной или муниципальной собственности	Администрация муниципального района Пестравский Самарской области	-
	O3(2)	63:28:0000000:3Y3(2)		96,32								
	O3(3)	63:28:0000000:3Y3(3)		184,12								
	O3(4)	63:28:0000000:3Y3(4)		23,34								
	O3(5)	63:28:0000000:3Y3(5)		502,01								
	O3(6)	63:28:0000000:3Y3(6)		311,07								
	O3(7)	63:28:0000000:3Y3(7)		293,43								
	O3(8)	63:28:0000000:3Y3(8)		3,58								
	O3(9)	63:28:0000000:3Y3(9)		7,34								
4	O4(1)	63:28:0000000:3Y4(1)	63:28:0000000	12530,19	71866	-	Российская Федерация, Самарская область, Пестравский район, с.п. Красная Поляна, с. Идакра	Земли населенных пунктов	Коммунальное обслуживание	Образование из земель, находящихся в государственной или муниципальной собственности	Администрация муниципального района Пестравский Самарской области	-
	O4(2)	63:28:0000000:3Y4(2)		589,38								
	O4(3)	63:28:0000000:3Y4(3)		919,15								
	O4(4)	63:28:0000000:3Y4(4)		166,57								
	O4(5)	63:28:0000000:3Y4(5)		1501,18								
	O4(6)	63:28:0000000:3Y4(6)		3819,82								
	O4(7)	63:28:0000000:3Y4(7)		341,21								
	O4(8)	63:28:0000000:3Y4(8)		5,50								
	O4(9)	63:28:0000000:3Y4(9)		6015,92								
	O4(10)	63:28:0000000:3Y4(10)		479,50								
	O4(11)	63:28:0000000:3Y4(11)		980,83								
	O4(12)	63:28:0000000:3Y4(12)		720,72								
	O4(13)	63:28:0000000:3Y4(13)		55,49								
	O4(14)	63:28:0000000:3Y4(14)		0,65								
	O4(15)	63:28:0000000:3Y4(15)		8487,84								
	O4(16)	63:28:0000000:3Y4(16)		304,48								
	O4(17)	63:28:0000000:3Y4(17)		10606,37								
	O4(18)	63:28:0000000:3Y4(18)		45,11								
	O4(19)	63:28:0000000:3Y4(19)		220,03								
	O4(20)	63:28:0000000:3Y4(20)		0,30								
	O4(21)	63:28:0000000:3Y4(21)		39,65								
	O4(22)	63:28:0000000:3Y4(22)		577,67								
	O4(23)	63:28:0000000:3Y4(23)		19,94								
	O4(24)	63:28:0000000:3Y4(24)		44,17								
	O4(25)	63:28:0000000:3Y4(25)		881,82								
	O4(26)	63:28:0000000:3Y4(26)		2573,22								
	O4(27)	63:28:0000000:3Y4(27)		14658,41								
	O4(28)	63:28:0000000:3Y4(28)		4604,87								
	O4(29)	63:28:0000000:3Y4(29)		600,35								
	O4(30)	63:28:0000000:3Y4(30)		42,03								
	O4(31)	63:28:0000000:3Y4(31)		32,73								
	O4(32)	63:28:0000000:3Y4(32)		0,88								



№ п/п	Обозначение на Чертеже	Условный номер образуемого земельного участка (части земельного участка)	Кадастровый квартал/ кадастровый номер исходного земельного участка	Площадь, кв.м.		Площадь исходного земельного участка, кв.м.	Местоположение	Категория земель	Вид разрешенного использования	Способ образования ЗУ/ЧЗУ	Правообладатель	Арендатор
5	O5(1)	63:28:0000000:3Y5(1)	63:28:0000000	17387,25	27785	-	Российская Федерация, Самарская область, Пестравский район, с.п. Красная Поляна, с. Идакра	Земли населенных пунктов	Коммунальное обслуживание	Образование из земель, находящихся в государственной или муниципальной собственности	Администрация муниципального района Пестравский Самарской области	-
	O5(2)	63:28:0000000:3Y5(2)		585,71								
	O5(3)	63:28:0000000:3Y5(3)		9719,79								
	O5(4)	63:28:0000000:3Y5(4)		46,47								
	O5(5)	63:28:0000000:3Y5(5)		46,23								
6	O6(1)	63:28:0000000:3Y6(1)	63:28:0000000	17383,39	19433	-	Российская Федерация, Самарская область, Пестравский район, с.п. Красная Поляна, п. Воронцовский	Земли населенных пунктов	Коммунальное обслуживание	Образование из земель, находящихся в государственной или муниципальной собственности	Администрация муниципального района Пестравский Самарской области	-
	O6(2)	63:28:0000000:3Y6(2)		274,87								
	O6(3)	63:28:0000000:3Y6(3)		55,86								
	O6(4)	63:28:0000000:3Y6(4)		1150,67								
	O6(5)	63:28:0000000:3Y6(5)		189,69								
	O6(6)	63:28:0000000:3Y6(6)		195,71								
	O6(7)	63:28:0000000:3Y6(7)		4,63								
	O6(8)	63:28:0000000:3Y6(8)		178,49								
7	O7	63:28:0000000:3Y7(1)	63:28:0000000	8072,58	8073	-	Российская Федерация, Самарская область, Пестравский район, с.п. Красная Поляна, п. Воронцовский	Земли населенных пунктов	Коммунальное обслуживание	Образование из земель, находящихся в государственной или муниципальной собственности	Администрация муниципального района Пестравский Самарской области	-
8	O8(1)	63:28:0000000:3Y8(1)	63:28:0000000	7,06	54939	-	Российская Федерация, Самарская область, Пестравский район, с.п. Красная Поляна, с. Красная Поляна	Земли населенных пунктов	Коммунальное обслуживание	Образование из земель, находящихся в государственной или муниципальной собственности	Администрация муниципального района Пестравский Самарской области	-
	O8(2)	63:28:0000000:3Y8(2)		3,92								
	O8(3)	63:28:0000000:3Y8(3)		6788,14								
	O8(4)	63:28:0000000:3Y8(4)		1487,65								
	O8(5)	63:28:0000000:3Y8(5)		4346,39								
	O8(6)	63:28:0000000:3Y8(6)		9,11								
	O8(7)	63:28:0000000:3Y8(7)		63,00								
	O8(8)	63:28:0000000:3Y8(8)		1482,66								
	O8(9)	63:28:0000000:3Y8(9)		627,38								
	O8(10)	63:28:0000000:3Y8(10)		12,81								
	O8(11)	63:28:0000000:3Y8(11)		4837,79								
	O8(12)	63:28:0000000:3Y8(12)		4190,16								
	O8(13)	63:28:0000000:3Y8(13)		38,91								
	O8(14)	63:28:0000000:3Y8(14)		479,42								
	O8(15)	63:28:0000000:3Y8(15)		1607,50								
	O8(16)	63:28:0000000:3Y8(16)		98,09								
	O8(17)	63:28:0000000:3Y8(17)		6144,05								
	O8(18)	63:28:0000000:3Y8(18)		720,14								
	O8(19)	63:28:0000000:3Y8(19)		683,44								
	O8(20)	63:28:0000000:3Y8(20)		614,17								
	O8(21)	63:28:0000000:3Y8(21)		174,22								
	O8(22)	63:28:0000000:3Y8(22)		469,79								
	O8(23)	63:28:0000000:3Y8(23)		261,92								
	O8(24)	63:28:0000000:3Y8(24)		9675,87								
	O8(25)	63:28:0000000:3Y8(25)		218,43								
	O8(26)	63:28:0000000:3Y8(26)		342,47								
	O8(27)	63:28:0000000:3Y8(27)		519,38								

№ п/п	Обозначение на Чертеже	Условный номер образуемого земельного участка (части земельного участка)	Кадастровый квартал/ кадастровый номер исходного земельного участка	Площадь, кв.м.		Площадь исходного земельного участка, кв.м.	Местоположение	Категория земель	Вид разрешенного использования	Способ образования ЗУ/ЧЗУ	Правообладатель	Арендатор
	O8(28)	63:28:0000000:3Y8(28)	63:28:0000000	73,21	62554	-	Российская Федерация, Самарская область, Пестравский район, с.п. Красная Поляна, с. Красная Поляна	Земли населенных пунктов	Коммунальное обслуживание	Образование из земель, находящихся в государственной или муниципальной собственности	Администрация муниципального района Пестравский Самарской области	-
	O8(29)	63:28:0000000:3Y8(29)		595,65								
	O8(30)	63:28:0000000:3Y8(30)		3609,33								
	O8(31)	63:28:0000000:3Y8(31)		1288,77								
	O8(32)	63:28:0000000:3Y8(32)		1127,20								
	O8(33)	63:28:0000000:3Y8(33)		35,03								
	O8(34)	63:28:0000000:3Y8(34)		670,55								
	O8(35)	63:28:0000000:3Y8(35)		124,13								
	O8(36)	63:28:0000000:3Y8(36)		59,73								
	O8(37)	63:28:0000000:3Y8(37)		1368,54								
	O8(38)	63:28:0000000:3Y8(38)		83,13								
9	O9(1)	63:28:0000000:3Y9(1)	63:28:0000000	11620,24	62554	-	Российская Федерация, Самарская область, Пестравский район, с.п. Красная Поляна, с. Красная Поляна	Земли населенных пунктов	Коммунальное обслуживание	Образование из земель, находящихся в государственной или муниципальной собственности	Администрация муниципального района Пестравский Самарской области	-
	O9(2)	63:28:0000000:3Y9(2)		13206,54								
	O9(3)	63:28:0000000:3Y9(3)		86,19								
	O9(4)	63:28:0000000:3Y9(4)		16189,57								
	O9(5)	63:28:0000000:3Y9(5)		15399,04								
	O9(6)	63:28:0000000:3Y9(6)		1059,58								
	O9(7)	63:28:0000000:3Y9(7)		546,45								
	O9(8)	63:28:0000000:3Y9(8)		3122,78								
	O9(9)	63:28:0000000:3Y9(9)		862,48								
	O9(10)	63:28:0000000:3Y9(10)		461,42								
10	O10(1)	63:28:0000000:3Y10(1)	63:28:0000000	3,92	100174	-	Российская Федерация, Самарская область, Пестравский район, с.п. Красная Поляна, с. Красная Поляна	Земли с/х назначения	Коммунальное обслуживание	Образование из земель, находящихся в государственной или муниципальной собственности	Администрация муниципального района Пестравский Самарской области	-
	O10(2)	63:28:0000000:3Y10(2)		40853,69								
	O10(3)	63:28:0000000:3Y10(3)		1184,65								
	O10(4)	63:28:0000000:3Y10(4)		5490,42								
	O10(5)	63:28:0000000:3Y10(5)		1266,68								
	O10(6)	63:28:0000000:3Y10(6)		13023,99								
	O10(7)	63:28:0000000:3Y10(7)		653,86								
	O10(8)	63:28:0000000:3Y10(8)		10,97								
	O10(9)	63:28:0000000:3Y10(9)		22,44								
	O10(10)	63:28:0000000:3Y10(10)		22,07								
	O10(11)	63:28:0000000:3Y10(11)		891,41								
	O10(12)	63:28:0000000:3Y10(12)		16,31								
	O10(13)	63:28:0000000:3Y10(13)		919,63								
	O10(14)	63:28:0000000:3Y10(14)		11361,05								
	O10(15)	63:28:0000000:3Y10(15)		5,20								
	O10(16)	63:28:0000000:3Y10(16)		374,76								
	O10(17)	63:28:0000000:3Y10(17)		520,47								
	O10(18)	63:28:0000000:3Y10(18)		384,12								
	O10(19)	63:28:0000000:3Y10(19)		188,18								
	O10(20)	63:28:0000000:3Y10(20)		21,05								
	O10(21)	63:28:0000000:3Y10(21)		151,29								
	O10(22)	63:28:0000000:3Y10(22)		9565,44								
	O10(23)	63:28:0000000:3Y10(23)		30,75								
	O10(24)	63:28:0000000:3Y10(24)		8,70								

№ п/п	Обозначение на Чертеже	Условный номер образуемого земельного участка (части земельного участка)	Кадастровый квартал/ кадастровый номер исходного земельного участка	Площадь, кв.м.		Площадь исходного земельного участка, кв.м.	Местоположение	Категория земель	Вид разрешенного использования	Способ образования ЗУ/ЧЗУ	Правообладатель	Арендатор
	О10(25)	63:28:0000000:3У10(25)		13201,28								
	О10(26)	63:28:0000000:3У10(26)		1,18								
11	Ч11(1)	63:28:0000000:1033/чзу1(1)	63:28:0000000:1033	39181,28	123839	7578613	Самарская область, Пестравский район, сельское поселение Красная Поляна	Земли с/х назначения	Для с/х производства	Образование части земельного участка	Сидорова Зоя Ивановна	ООО "Агро Нива", договор аренды (субаренды) от 30.12.2020 (на 5 лет)
	Ч11(2)	63:28:0000000:1033/чзу1(2)		22527,23								
	Ч11(3)	63:28:0000000:1033/чзу1(3)		62130,35								
12	Ч12	63:28:0000000:1067/чзу1(1)	63:28:0000000:1067	59,28	59	1536	Самарская область, Пестравский район, сельское поселение Красная Поляна	Земли с/х назначения	Трубопроводный транспорт	Образование части земельного участка	Сведения отсутствуют	-
13	Ч13(1)	63:28:0000000:1068/чзу1(1)	63:28:0000000:1068	58362,07	109996	12402469	Самарская область, Пестравский р-н, с/п Красная Поляна	Земли с/х назначения	Для с/х производства	Образование части земельного участка	ООО "Агро Нива"	-
	Ч13(2)	63:28:0000000:1068/чзу1(2)		51633,63								
14	Ч14	63:28:0000000:143/чзу1(1)	63:28:0000000:143	7177,39	7177	59174	Самарская область, Пестравский район, в границах бывшего колхоза "Путь к коммунизму"	Земли с/х назначения	Для с/х использования	Образование части земельного участка	Муниципальный район Пестравский Самарской области	-
15	Ч15	63:28:0000000:153/чзу1(1)	63:28:0000000:153	4511,02	4511	153029	Самарская область, Пестравский район, в границах бывшего колхоза "Путь к коммунизму"	Земли с/х назначения	Для размещения объектов с/х назначения и с/х угодий	Образование части земельного участка	Муниципальный район Пестравский Самарской области	ООО "Агро Нива", договор аренды №43 от 25.08.2021 (с 25.08.2021 по 24.08.2026)
16	Ч16	63:28:0000000:154/чзу1(1)	63:28:0000000:154	3918,62	3919	28885	Самарская область, Пестравский район, в границах бывшего колхоза "Путь к коммунизму"	Земли с/х назначения	Для с/х использования	Образование части земельного участка	Муниципальный район Пестравский Самарской области	-
17	Ч17	63:28:0000000:162/чзу1(1)	63:28:0000000:162	9992,86	9993	68562	Самарская область, Пестравский район, в границах бывшего колхоза "Путь к коммунизму"	Земли с/х назначения	Для размещения объектов с/х назначения и с/х угодий	Образование части земельного участка	Муниципальный район Пестравский Самарской области	ООО "Агро Нива", договор аренды №43 от 25.08.2021 (с 25.08.2021 по 24.08.2026)
18	Ч18	63:28:0000000:176/чзу1(1)	63:28:0000000:176	3236,78	3237	98358	Самарская область, Пестравский район, в границах бывшего колхоза "Путь к коммунизму"	Земли с/х назначения	Для с/х использования	Образование части земельного участка	Муниципальный район Пестравский Самарской области	-
19	Ч19(1)	63:28:0000000:20/чзу1(1)	63:28:0000000:20 (единое землепользование)	550,72	2790	22132830	Самарская область, Пестравский район, в границах колхоза "Россия"	Земли с/х назначения	Для с/х производства	Образование части земельного участка	Участники долевой собственности	ООО "Агро Нива", договор аренды от 01.07.2018 (с 01.07.2018 по 30.06.2028)
	Ч19(2)	63:28:0000000:20/чзу1(2)		347,28								
	Ч19(3)	63:28:0000000:20/чзу1(3)		88,71								
	Ч19(4)	63:28:0000000:20/чзу1(4)		1093,40								
	Ч19(5)	63:28:0000000:20/чзу1(5)		710,19								
20	Ч20(1)	63:28:0000000:24/чзу1(1)	63:28:0000000:24 (единое землепользование)	278,01	16592	6189692	Самарская область, Пестравский район, в границах АОЗТ "Красная Поляна"	Земли с/х назначения	Для с/х производства	Образование части земельного участка	Участники долевой собственности	-
	Ч20(2)	63:28:0000000:24/чзу1(2)		1858,24								
	Ч20(3)	63:28:0000000:24/чзу1(3)		64,35								
	Ч20(4)	63:28:0000000:24/чзу1(4)		67,42								
	Ч20(5)	63:28:0000000:24/чзу1(5)		12275,65								
	Ч20(6)	63:28:0000000:24/чзу1(6)		2048,75								
21	Ч21(1)	63:28:0000000:279/чзу1(1)	63:28:0000000:279	259,02	3333	21870600	Самарская область, Пестравский район, в границах АОЗТ "Красная Поляна"	Земли с/х назначения	Для с/х производства	Образование части земельного участка	Аюпов Ренат Абдул-Хамитович	-
	Ч21(2)	63:28:0000000:279/чзу1(2)		74,37								

№ п/п	Обозначение на Чертеже	Условный номер образуемого земельного участка (части земельного участка)	Кадастровый квартал/ кадастровый номер исходного земельного участка	Площадь, кв.м.		Площадь исходного земельного участка, кв.м.	Местоположение	Категория земель	Вид разрешенного использования	Способ образования ЗУ/ЧЗУ	Правообладатель	Арендатор
22	Ч22	63:28:0000000:317/чзу1(1)	63:28:0000000:317	54052,38	54052	2632000	Самарская область, Пестравский район, в границах АОЗТ "Красная Поляна"	Земли с/х назначения	Для с/х производства	Образование части земельного участка	Участники долевой собственности	ООО Компания "БИО-ТОН", договор аренды №63:28/317 от 28.07.2017 (сроком до 31.12.2026)
23	Ч23(1)	63:28:0000000:512/чзу1(1)	63:28:0000000:512	3103,44	31636	11656000	Самарская область, Пестравский район, в границах АОЗТ "Красная Поляна", земельный участок расположен в кадастровых кварталах 63:28:0301003(поле №14), 63:28:0301004 (поле №№15,16), 63:28:0303004(поле №№27,29), 63:28:0303005 (поле №№31,33,108), 63:28:0303006 (поле №№34,112,125,131), 63:28:0303007 (поле №№132,134,135,138)	Земли с/х назначения	Для с/х производства	Образование части земельного участка	Любаева Людмила Владимировна	ООО Компания "БИО-ТОН", договор аренды от 24.04.2017 (с 18.05.2017 на 10 лет)
	Ч23(2)	63:28:0000000:512/чзу1(2)		28532,31								
24	Ч24(1)	63:28:0000000:547/чзу1(1)	63:28:0000000:547*	75,19	114	10959	Российская Федерация, Самарская область, муниципальный район Пестравский, расположенного в центральной и северо-восточной части кадастрового квартала 63:28:0403001, в центральной и юго-восточной части кадастрового квартала 63:28:0403003, северной части кадастрового квартала 63:28:0403004, и центральной части кадастрового квартала 63:28:0802006	Земли с/х назначения	для строительства объекта ОАО "Самаранефтегаз": "Сбор нефти и газа со скважин №№6,7 Падовского месторождения"	Образование части земельного участка	Сведения об объекте недвижимости имеют статус "временные". Дата истечения срока действия временного характера - 27.05.2019	-
	Ч24(2)	63:28:0000000:547/чзу1(2)		38,85								
25	Ч25	63:28:0000000:559/чзу1(1)	63:28:0000000:559	548,87	549	260980	Самарская область, Пестравский район, в границах АО "Красная Поляна"	Земли с/х назначения	Для с/х производства	Образование части земельного участка	ООО "Самарстрой-Холдинг"	-
26	Ч26	63:28:0000000:568/чзу1(1)	63:28:0000000:568	26,33	26	233607	Самарская область, Пестравский район	Земли промышленности, энергетики, транспорта, связи, радиовещания, телевидения, информатики, земли для обеспечения космической деятельности, земли обороны, безопасности и земли иного специального назначения	Автомобильная дорога общего пользования регионального значения в Самарской области "Самара-Волгоград"-Пестравка", и размещения объектов дорожного сервиса	Образование части земельного участка	Самарская область	Министерство транспорта и автомобильных дорог Самарской области, постоянное (бессрочное) пользование



№ п/п	Обозначение на Чертеже	Условный номер образуемого земельного участка (части земельного участка)	Кадастровый квартал/ кадастровый номер исходного земельного участка	Площадь, кв.м.		Площадь исходного земельного участка, кв.м.	Местоположение	Категория земель	Вид разрешенного использования	Способ образования ЗУ/ЧЗУ	Правообладатель	Арендатор
27	Ч27(1)	63:28:0000000:568/чзу2(1)	63:28:0000000:568	4087,27	4652	233607	Самарская область, Пестравский район	Земли промышленности, энергетики, транспорта, связи, радиовещания, телевидения, информатики, земли для обеспечения космической деятельности, земли обороны, безопасности и земли иного специального назначения	Автомобильная дорога общего пользования регионального значения в Самарской области "Самара-Волгоград"-Пестравка", и размещения объектов дорожного сервиса	Образование части земельного участка	Самарская область	Министерство транспорта и автомобильных дорог Самарской области, постоянное (бессрочное) пользование
	Ч27(2)	63:28:0000000:568/чзу2(2)		564,48								
28	Ч28(1)	63:28:0000000:575/чзу1(1)	63:28:0000000:575	350,89	4645	24555	Самарская область, Пестравский район	Земли населенных пунктов	Автомобильная дорога общего пользования регионального значения в Самарской области "Самара-Волгоград-Пестравка", и размещения объектов дорожного сервиса	Образование части земельного участка	Самарская область	Министерство транспорта и автомобильных дорог Самарской области, постоянное (бессрочное) пользование
	Ч28(2)	63:28:0000000:575/чзу1(2)		254,32								
	Ч28(3)	63:28:0000000:575/чзу1(3)		1218,50								
	Ч28(4)	63:28:0000000:575/чзу1(4)		2820,80								
29	Ч29(1)	63:28:0000000:576/чзу1(1)	63:28:0000000:576	448,08	1296	28624	Самарская область, Пестравский район	Земли населенных пунктов	Автомобильная дорога общего пользования регионального значения в Самарской области "Самара-Волгоград-Пестравка", и размещения объектов дорожного сервиса	Образование части земельного участка	Самарская область	Министерство транспорта и автомобильных дорог Самарской области, постоянное (бессрочное) пользование
	Ч29(2)	63:28:0000000:576/чзу1(2)		185,21								
	Ч29(3)	63:28:0000000:576/чзу1(3)		257,99								
	Ч29(4)	63:28:0000000:576/чзу1(4)		386,76								
	Ч29(5)	63:28:0000000:576/чзу1(5)		18,09								
30	Ч30(1)	63:28:0000000:596/чзу1(1)	63:28:0000000:596	11,53	21	10021	Самарская область, Пестравский район, п. Падовка	Земли населенных пунктов	Автомобильная дорога общего пользования регионального или межмуниципального значения в Самарской области, расположенных в муниципальном районе Пестравский Самарской области "Пестравка-Марьевка"- Падовка, и размещения объектов дорожного сервиса	Образование части земельного участка	Самарская область	Министерство транспорта и автомобильных дорог Самарской области, постоянное (бессрочное) пользование
	Ч30(2)	63:28:0000000:596/чзу1(2)		9,72								

№ п/п	Обозначение на Чертеже	Условный номер образуемого земельного участка (части земельного участка)	Кадастровый квартал/ кадастровый номер исходного земельного участка	Площадь, кв.м.		Площадь исходного земельного участка, кв.м.	Местоположение	Категория земель	Вид разрешенного использования	Способ образования ЗУ/ЧЗУ	Правообладатель	Арендатор
31	Ч31(1)	63:28:0000000:596/чзу2(1)	63:28:0000000:596	1155,56	1640	10021	Самарская область, Пестравский район, п. Падовка	Земли населенных пунктов	Автомобильная дорога общего пользования регионального или межмуниципального значения в Самарской области, расположенных в муниципальном районе Пестравский Самарской области "Пестравка-Марьевка" - Падовка, и размещения объектов дорожного сервиса	Образование части земельного участка	Самарская область	Министерство транспорта и автомобильных дорог Самарской области, постоянное (бессрочное) пользование
	Ч31(2)	63:28:0000000:596/чзу2(2)		484,81								
32	Ч32(1)	63:28:0000000:598/чзу1(1)	63:28:0000000:598	116,28	144	186564	Самарская область, Пестравский район, в границах муниципального района Пестравский	Земли промышленности, энергетики, транспорта, связи, радиовещания, телевидения, информатики, земли для обеспечения космической деятельности, земли обороны, безопасности и земли иного специального назначения	Автомобильная дорога общего пользования регионального или межмуниципального значения в Самарской области, расположенных в муниципальном районе Пестравский Самарской области "Пестравка-Марьевка" - Падовка, и размещения объектов дорожного сервиса	Образование части земельного участка	Самарская область	Министерство транспорта и автомобильных дорог Самарской области, постоянное (бессрочное) пользование
	Ч32(2)	63:28:0000000:598/чзу1(2)		28,20								
33	Ч33(1)	63:28:0000000:636/чзу1(1)	63:28:0000000:636	924,10	1241	24350	Самарская область, Пестравский район, с.Падовка, автомобильная дорога "Марьевка - Малоархангельское" - обводная с.Падовка	Земли населенных пунктов	Общее пользование территории	Образование части земельного участка	Самарская область	Министерство транспорта и автомобильных дорог Самарской области, постоянное (бессрочное) пользование
	Ч33(2)	63:28:0000000:636/чзу1(2)		317,10								
34	Ч34(1)	63:28:0000000:637/чзу1(1)	63:28:0000000:637	1,50	764	70570	Самарская область, Пестравский район, сельское поселение Падовка, автомобильная дорога "Марьевка - Малоархангельское" - обводная с.Падовка	Земли промышленности, энергетики, транспорта, связи, радиовещания, телевидения, информатики, земли для обеспечения космической деятельности, земли обороны, безопасности и земли иного специального назначения	Автомобильный транспорт	Образование части земельного участка	Самарская область	Министерство транспорта и автомобильных дорог Самарской области, постоянное (бессрочное) пользование
	Ч34(2)	63:28:0000000:637/чзу1(2)		334,11								
	Ч34(3)	63:28:0000000:637/чзу1(3)		29,61								
	Ч34(4)	63:28:0000000:637/чзу1(4)		293,24								
	Ч34(5)	63:28:0000000:637/чзу1(5)		105,75								
35	Ч35	63:28:0000000:642/чзу1(1)	63:28:0000000:642	55505,01	55505	85471	Самарская области, Пестравский район, с.Падовка, автомобильная дорога Обводная с.Падовка - Падовка	Земли населенных пунктов	Общее пользование территории	Образование части земельного участка	Самарская область	Министерство транспорта и автомобильных дорог Самарской области, постоянное (бессрочное) пользование

№ п/п	Обозначение на Чертеже	Условный номер образуемого земельного участка (части земельного участка)	Кадастровый квартал/ кадастровый номер исходного земельного участка	Площадь, кв.м.		Площадь исходного земельного участка, кв.м.	Местоположение	Категория земель	Вид разрешенного использования	Способ образования ЗУ/ЧЗУ	Правообладатель	Арендатор
36	Ч36(1)	63:28:0000000:644/чзу1(1)	63:28:0000000:644	614,16	1239	78577	Самарская область, Пестравский район, с.п.Марьевка, автомобильная дорога "Пестравка - Марьевка" - Воронцовский	Земли промышленности, энергетики, транспорта, связи, радиовещания, телевидения, информатики, земли для обеспечения космической деятельности, земли обороны, безопасности и земли иного специального назначения	Автомобильный транспорт	Образование части земельного участка	Самарская область	Министерство транспорта и автомобильных дорог Самарской области, постоянное (бессрочное) пользование
	Ч36(2)	63:28:0000000:644/чзу1(2)		625,04								
37	Ч37(1)	63:28:0000000:65/чзу1(1)	63:28:0000000:65 (единое землепользование)	3180,00	7616	5019793	Самарская область, Пестравский район, в границах бывшего АОЗТ "Красная Поляна"	Земли с/х назначения	Для с/х использования	Образование части земельного участка	Муниципальный район Пестравский Самарской области	Лазарев Сергей Николаевич (аренда части площадью 791149 кв.м. с 19.07.2018 по 18.07.2038); Пикалов Александр Михайлович (аренда части площадью 192342 кв.м. с 12.05.2017 по 11.05.2027)
	Ч37(2)	63:28:0000000:65/чзу1(2)		149,13								
	Ч37(3)	63:28:0000000:65/чзу1(3)		3,15								
	Ч37(4)	63:28:0000000:65/чзу1(4)		4284,12								
38	Ч38(1)	63:28:0000000:65/чзу2(1)	63:28:0000000:65 (единое землепользование)	42,91	1981	5019793	Самарская область, Пестравский район, в границах бывшего АОЗТ "Красная Поляна"	Земли с/х назначения	Для с/х использования	Образование части земельного участка	Муниципальный район Пестравский Самарской области	Лазарев Сергей Николаевич (аренда части площадью 791149 кв.м. с 19.07.2018 по 18.07.2038); Пикалов Александр Михайлович (аренда части площадью 192342 кв.м. с 12.05.2017 по 11.05.2027)
	Ч38(2)	63:28:0000000:65/чзу2(2)		1219,25								
	Ч38(3)	63:28:0000000:65/чзу2(3)		719,02								
39	Ч39(1)	63:28:0000000:657/чзу1(1)	63:28:0000000:657	16,00	7938	27089	Самарская область, Пестравский район, с.п.Пестравка, с.Пестравка, автодорога "Пестравка-Марьевка" - Красная Поляна	Земли населенных пунктов	Общее пользование территории	Образование части земельного участка	Самарская область	Министерство транспорта и автомобильных дорог Самарской области, постоянное (бессрочное) пользование
	Ч39(2)	63:28:0000000:657/чзу1(2)		5734,26								
	Ч39(3)	63:28:0000000:657/чзу1(3)		2187,93								
40	Ч40(1)	63:28:0000000:680/чзу1(1)	63:28:0000000:680	94,79	101	4496	Российская Федерация, Самарская область, муниципальный район Пестравский, в границах сельского поселения Красная Поляна	Земли с/х назначения	объект АО «Самаранефтегаз»: 4028П «Сбор нефти и газа со скважины № 20 Падовского месторождения»	Образование части земельного участка	Сведения отсутствуют	-
	Ч40(2)	63:28:0000000:680/чзу1(2)		6,09								
41	Ч41(1)	63:28:0000000:700/чзу1(1)	63:28:0000000:700	837,83	79743	9894384	Самарская область, р-н. Пестравский, с/п. Красная Поляна	Земли с/х назначения	Для с/х производства	Образование части земельного участка	Сидоров Николай Васильевич	ООО "Агро-Нива", договор аренды от 20.07.2018 (с 01.04.2018 по 01.04.2023)
	Ч41(2)	63:28:0000000:700/чзу1(2)		326,62								
	Ч41(3)	63:28:0000000:700/чзу1(3)		65349,63								
	Ч41(4)	63:28:0000000:700/чзу1(4)		13229,22								

№ п/п	Обозначение на Чертеже	Условный номер образуемого земельного участка (части земельного участка)	Кадастровый квартал/ кадастровый номер исходного земельного участка	Площадь, кв.м.		Площадь исходного земельного участка, кв.м.	Местоположение	Категория земель	Вид разрешенного использования	Способ образования ЗУ/ЧЗУ	Правообладатель	Арендатор
42	Ч42(1)	63:28:0000000:701/чзу1(1)	63:28:0000000:701	151,47	163	5272	Самарская область, р-н. Пестравский, с/п. Красная Поляна	Земли промышленности, энергетики, транспорта, связи, радиовещания, телевидения, информатики, земли для обеспечения космической деятельности, земли обороны, безопасности и земли иного специального назначения	для целей недропользования	Образование части земельного участка	Сидоров Николай Васильевич	ООО "Агро-Нива", договор аренды от 29.09.2015 (с 29.09.2015 по 29.09.2020)
	Ч42(2)	63:28:0000000:701/чзу1(2)		11,28								
43	Ч43(1)	63:28:0000000:718/чзу1(1)	63:28:0000000:718	542,30	5640	9133414	Самарская область, р-н. Пестравский, с/п. Красная Поляна	Земли с/х назначения	Для с/х производства	Образование части земельного участка	Любаева Людмила Владимировна	ООО Компания "БИО-ТОН", договор аренды от 24.04.2017 (с 18.05.2017 на 10 лет)
	Ч43(2)	63:28:0000000:718/чзу1(2)		5098,01								
44	Ч44(1)	63:28:0000000:73/чзу1(1)	63:28:0000000:73 (единое землепользование)	1445,43	120781	13471741	Самарская область, Пестравский район, в границах бывшего колхоза им. 72-х	Земли с/х назначения	Для размещения объектов с/х о назначения и с/х угодий	Образование части земельного участка	Муниципальный район Пестравский Самарской области	Куркин Сергей Владимирович, д/а №36 от 19.07.2013 (с 19.07.2013 по 18.07.2023); Горшенин Николай Александрович, д/а №137 от 20.11.2009 (с 20.11.2009 по 19.11.2061), д/а № 74 от 09.12.2019 (с 09.12.2019 по 08.12.2025); ООО Компания "БИО-ТОН", д/а №33 от 30.08.2016 (с 21.09.2016 по 20.09.2036); Герасимов Иван Андреевич, д/а № 57 от 14.11.2017 (с 20.08.2017 по 19.08.2022); Хохлов Олег Викторович, д/а №30 от 05.07.2021 (3 года); Бирюков Михаил Сергеевич, д/а №30 и №31 от 26.07.2019 (с 26.07.2019 по 25.07.2022); Кокотов Евгений Александрович, д/а №376 от 20.03.2009 (с 01.04.2009 по 31.03.2029); Маслов Анатолий Сергеевич, д/а №41 от 04.09.2019 (с 04.09.2019 по 03.09.2022); ООО "Самарстрой-Холдинг", д/а №35 от 16.07.2013 (с 16.07.2013 по 15.07.2062); Титов Николай Николаевич, д/а №29 от 19.07.2017 (с 19.07.2017 по 18.07.2027)
	Ч44(2)	63:28:0000000:73/чзу1(2)		1268,95								
	Ч44(3)	63:28:0000000:73/чзу1(3)		1242,01								
	Ч44(4)	63:28:0000000:73/чзу1(4)		1362,46								
	Ч44(5)	63:28:0000000:73/чзу1(5)		192,02								
	Ч44(6)	63:28:0000000:73/чзу1(6)		91,78								
	Ч44(7)	63:28:0000000:73/чзу1(7)		252,90								
	Ч44(8)	63:28:0000000:73/чзу1(8)		214,38								
	Ч44(9)	63:28:0000000:73/чзу1(9)		256,89								
	Ч44(10)	63:28:0000000:73/чзу1(10)		49136,65								
	Ч44(11)	63:28:0000000:73/чзу1(11)		29286,06								
	Ч44(12)	63:28:0000000:73/чзу1(12)		36031,86								
45	Ч45	63:28:0000000:73/чзу2(1)	63:28:0000000:73 (единое землепользование)	372,06	372	13471741	Самарская область, Пестравский район, в границах бывшего колхоза им. 72-х	Земли с/х назначения	Для размещения объектов с/х о назначения и с/х угодий	Образование части земельного участка	Муниципальный район Пестравский Самарской области	Куркин Сергей Владимирович, д/а №36 от 19.07.2013 (с 19.07.2013 по 18.07.2023); Горшенин Николай Александрович, д/а №137 от 20.11.2009 (с 20.11.2009 по 19.11.2061), д/а № 74 от 09.12.2019 (с 09.12.2019 по 08.12.2025); ООО Компания "БИО-ТОН", д/а №33 от 30.08.2016 (с 21.09.2016 по 20.09.2036); Герасимов Иван Андреевич, д/а № 57 от 14.11.2017 (с 20.08.2017 по 19.08.2022); Хохлов Олег Викторович, д/а №30 от 05.07.2021 (3 года); Бирюков Михаил Сергеевич, д/а №30 и №31 от 26.07.2019 (с 26.07.2019 по 25.07.2022); Кокотов Евгений Александрович, д/а №376 от 20.03.2009 (с 01.04.2009 по 31.03.2029); Маслов Анатолий



№ п/п	Обозначение на Чертеже	Условный номер образуемого земельного участка (части земельного участка)	Кадастровый квартал/ кадастровый номер исходного земельного участка	Площадь, кв.м.		Площадь исходного земельного участка, кв.м.	Местоположение	Категория земель	Вид разрешенного использования	Способ образования ЗУ/ЧЗУ	Правообладатель	Арендатор
												Сергеевич, д/а №41 от 04.09.2019 (с 04.09.2019 по 03.09.2022); ООО "Самарстрой-Холдинг", д/а №35 от 16.07.2013 (с 16.07.2013 по 15.07.2062); Титов Николай Николаевич, д/а №29 от 19.07.2017 (с 19.07.2017 по 18.07.2027)
46	Ч46(1)	63:28:0000000:745/чзу1(1)	63:28:0000000:745	40,39	781	2674	Самарская область, Пестравский р-н, с/п Красная Поляна, Российская Федерация	Земли с/х назначения	трубопроводный транспорт	Образование части земельного участка	АО "Самаранефтегаз", сервитут	-
	740,53											
47	Ч47(1)	63:28:0000000:75/чзу1(1)	63:28:0000000:75 (единое землепользование)	4,03	972	657462	Российская Федерация, Самарская область, р-н Пестравский	Земли промышленности, энергетики, транспорта, связи, радиовещания, телевидения, информатики, земли для обеспечения космической деятельности, земли обороны, безопасности и земли иного специального назначения	автомобильный транспорт	Образование части земельного участка	Министерство транспорта и автомобильных дорог, постоянное (бессрочное) пользование	-
	Ч47(2)	63:28:0000000:75/чзу1(2)		348,46								
	Ч47(3)	63:28:0000000:75/чзу1(3)		333,31								
	Ч47(4)	63:28:0000000:75/чзу1(4)		286,07								
48	Ч48(1)	63:28:0000000:757/чзу1(1)	63:28:0000000:757	149,59	63258	74676704	Самарская область, р-н. Пестравский, с/п. Падовка	Земли с/х назначения	Для с/х производства	Образование части земельного участка	ООО Компания "БИО-ТОН" (ипотека с 30.04.2021 по 29.04.2022)	-
	Ч48(2)	63:28:0000000:757/чзу1(2)		10673,83								
	Ч48(3)	63:28:0000000:757/чзу1(3)		942,63								
	Ч48(4)	63:28:0000000:757/чзу1(4)		938,82								
	Ч48(5)	63:28:0000000:757/чзу1(5)		1263,15								
	Ч48(6)	63:28:0000000:757/чзу1(6)		5902,65								
	Ч48(7)	63:28:0000000:757/чзу1(7)		43387,26								
49	Ч49(1)	63:28:0000000:757/чзу2(1)	63:28:0000000:757	701,90	1972	74676704	Самарская область, р-н. Пестравский, с/п. Падовка	Земли с/х назначения	Для с/х производства	Образование части земельного участка	ООО Компания "БИО-ТОН" (ипотека с 30.04.2021 по 29.04.2022)	-
	Ч49(2)	63:28:0000000:757/чзу2(2)		3,31								
	Ч49(3)	63:28:0000000:757/чзу2(3)		386,60								
	Ч49(4)	63:28:0000000:757/чзу2(4)		880,45								
50	Ч50	63:28:0000000:762/чзу1(1)	63:28:0000000:762	61409,59	61410	3004408	Самарская область, р-н Пестравский, с/п Красная Поляна	Земли с/х назначения	Для размещения объектов с/х о назначения и с/х угодий	Образование части земельного участка	Участники долевой собственности	ООО Компания "БИО-ТОН", договор аренды №63:28/762 от 18.10.2019 (сроком на 7 лет)
51	Ч51(1)	63:28:0000000:80/чзу1(1)	63:28:0000000:80 (единое землепользование)	605,02	1227	116675	Российская Федерация, Самарская обл., р-н Пестравский	Земли населенных пунктов	Под существующей автомобильной дорогой "Самара-Волгоград"-Пестравка"	Образование части земельного участка	Сведения отсутствуют	-
	Ч51(2)	63:28:0000000:80/чзу1(2)		7,72								
	Ч51(3)	63:28:0000000:80/чзу1(3)		33,90								
	Ч51(4)	63:28:0000000:80/чзу1(4)		9,27								
	Ч51(5)	63:28:0000000:80/чзу1(5)		510,09								
	Ч51(6)	63:28:0000000:80/чзу1(6)		60,57								

№ п/п	Обозначение на Чертеже	Условный номер образуемого земельного участка (части земельного участка)	Кадастровый квартал/ кадастровый номер исходного земельного участка	Площадь, кв.м.		Площадь исходного земельного участка, кв.м.	Местоположение	Категория земель	Вид разрешенного использования	Способ образования ЗУ/ЧЗУ	Правообладатель	Арендатор
52	Ч52	63:28:0302001:102/чзу1(1)	63:28:0302001:102	36,56	37	3000	Самарская обл., р-н Пестравский, с. Красная Поляна, ул. Советская, 73	Земли населенных пунктов	для ведения личного подсобного хозяйства	Образование части земельного участка	Пикалов Сергей Васильевич	-
53	Ч53	63:28:0302001:102/чзу2(2)	63:28:0302001:102	6,77	7	3000	Самарская обл., р-н Пестравский, с. Красная Поляна, ул. Советская, 73	Земли населенных пунктов	для ведения личного подсобного хозяйства	Образование части земельного участка	Пикалов Сергей Васильевич	-
54	Ч54	63:28:0302001:105/чзу1(1)	63:28:0302001:105	6,04	6	2000	Самарская область, Пестравский район, с. Красная Поляна, ул. Советская, д. 18	Земли населенных пунктов	для ведения личного подсобного хозяйства	Образование части земельного участка	Гуцу Олеся Анатольевна (запрещение регистрации)	-
55	Ч55	63:28:0302001:163/чзу1(1)	63:28:0302001:163	105,39	105	1800	446171, Самарская область, Пестравский район, с. Красная Поляна, ул. Советская, 34А	Земли населенных пунктов	Для размещения объектов физической культуры и спорта	Образование части земельного участка	Муниципальное образование сельское поселение Красная Поляна муниципального района Пестравский Самарской области	Администрация сельского поселения Красная Поляна муниципального района Пестравский Самарской области, постоянное (бессрочное) пользование
56	Ч56	63:28:0302001:166/чзу1(1)	63:28:0302001:166	47,02	47	2626	Самарская область, Пестравский район, с. Красная Поляна, ул. Советская, д. 28	Земли населенных пунктов	Для ведения личного подсобного хозяйства	Образование части земельного участка	Корнилов Олег Сергеевич	-
57	Ч57	63:28:0302001:23/чзу1(1)	63:28:0302001:23	27,06	27	2500	Самарская область, Пестравский район, с. Красная Поляна, ул. Советская, дом № 61	Земли населенных пунктов	Для размещения объектов с/х назначения и с/х угодий	Образование части земельного участка	Шалимов Иван Иванович	-
58	Ч58	63:28:0302001:24/чзу1(1)	63:28:0302001:24	1,99	2	4000	Самарская область, Пестравский район, с. Красная Поляна, ул. Советская, 63	Земли населенных пунктов	Для размещения объектов с/х назначения и с/х угодий	Образование части земельного участка	Воробьев Александр Алексеевич	-
59	Ч59	63:28:0302001:26/чзу1(1)	63:28:0302001:26	3,96	4	1000	Самарская область, Пестравский район, с. Красная Поляна, ул. Советская, д. № 20	Земли населенных пунктов	Для приусадебного участка	Образование части земельного участка	Иванилова Любовь Алексеевна	-
60	Ч60	63:28:0302001:36/чзу1(1)	63:28:0302001:36	6,15	6	3000	Самарская область, р-н. Пестравский, волость. сельское поселение Красная Поляна, с. Красная Поляна, ул. Советская, д. 50	Земли населенных пунктов	Для ведения личного подсобного хозяйства	Образование части земельного участка	Апатаев Алтынбек Анарбаевич; Абдыраева Роза Борубаевна	-
61	Ч61(1)	63:28:0302001:37/чзу1(1)	63:28:0302001:37	1331,94	1333	3500	Самарская обл., Пестравский р-н, с. Красная Поляна, ул. Советская, дом № 48	Земли населенных пунктов	для приусадебного участка	Образование части земельного участка	Землянкин Сергей Васильевич	-
	Ч61(2)	63:28:0302001:37/чзу1(2)		1,17								
62	Ч62	63:28:0302001:46/чзу1(1)	63:28:0302001:46	15,50	16	2400	Самарская область, р-н. Пестравский, с. Красная Поляна, ул. Советская, д. 30	Земли населенных пунктов	Для ведения личного подсобного хозяйства	Образование части земельного участка	Глазков Валерий Николаевич	-
63	Ч63	63:28:0302002:153/чзу1(1)	63:28:0302002:153	52,51	53	1477	Самарская обл., Самарская обл., Пестравский район, с. Красная Поляна, ул. Степана Разина, д. 4	Земли населенных пунктов	для ведения личного подсобного хозяйства	Образование части земельного участка	Шиманкова Вера Николаевна	-

№ п/п	Обозначение на Чертеже	Условный номер образуемого земельного участка (части земельного участка)	Кадастровый квартал/ кадастровый номер исходного земельного участка	Площадь, кв.м.		Площадь исходного земельного участка, кв.м.	Местоположение	Категория земель	Вид разрешенного использования	Способ образования ЗУ/ЧЗУ	Правообладатель	Арендатор
64	Ч64	63:28:0302002:159/чзу1(1)	63:28:0302002:159	3,52	4	36	Российская Федерация, Самарская область, Пестравский район, с. Красная Поляна, ул. Советская, д.6/1	Земли населенных пунктов	для подъездного пути к торговой точке	Образование части земельного участка	Администрация муниципального района Пестравский Самарской области	Сауханов Анатолий Раскалсевич, аренда с с 31.10.2009 г. по 31.10.2058 г.; Филиповских Ульяна Анатольевна, аренда с с 31.10.2009 по 31.10.2058
65	Ч65	63:28:0302002:224/чзу1(1)	63:28:0302002:224	1,73	2	9901	Самарская область, Пестравский район, с.Красная Поляна, ул.Советская, д. 7	Земли населенных пунктов	Под образовательное учреждение	Образование части земельного участка	Муниципальный район Пестравский Самарской области	-
66	Ч66	63:28:0302002:28/чзу1(1)	63:28:0302002:28	17,56	18	1500	Самарская область, р-н. Пестравский, с/п. сельское поселение Красная Поляна, с. Красная Поляна, ул. Крестьянская, д. 10	Земли населенных пунктов	Для ведения личного подсобного хозяйства	Образование части земельного участка	Карнилов Андрей Сергеевич	-
67	Ч67	63:28:0302002:35/чзу1(1)	63:28:0302002:35	10,87	11	1046	Самарская область, Пестравский район, с. Красная Поляна, ул. Степана Разина, д. 2	Земли населенных пунктов	для ведения личного подсобного хозяйства	Образование части земельного участка	Карпов Вячеслав Юрьевич	-
68	Ч68	63:28:0302002:35/чзу2(1)	63:28:0302002:35	29,84	30	1046	Самарская область, Пестравский район, с. Красная Поляна, ул. Степана Разина, д. 2	Земли населенных пунктов	для ведения личного подсобного хозяйства	Образование части земельного участка	Карпов Вячеслав Юрьевич	-
69	Ч69	63:28:0302002:41/чзу1(1)	63:28:0302002:41	6,87	7	2000	Самарская область, р-н. Пестравский, с/п. сельское поселение Красная Поляна, с. Красная Поляна, ул. Степана Разина, д. 8	Земли населенных пунктов	Для ведения личного подсобного хозяйства	Образование части земельного участка	Глазкова Мария Николаевна	-
70	Ч70	63:28:0302002:45/чзу1(1)	63:28:0302002:45	10,24	10	3000	Самарская область, Пестравский район, с. Красная Поляна, ул. Степана Разина, д. 12	Земли населенных пунктов	для приусадебного участка	Образование части земельного участка	Пикалов Юрий Иванович, Квасова Елена Ивановна	-
71	Ч71	63:28:0302002:52/чзу1(1)	63:28:0302002:52	1,91	2	3093	Самарская область, Пестравский район, с. Красная Поляна, ул. Степана Разина 1	Земли населенных пунктов	Для размещения объектов с/х назначения и с/х угодий	Образование части земельного участка	Семенихина Елена Викторовна, Семенихина Виктория Алексеевна	-
72	Ч72	63:28:0302002:52/чзу2(1)	63:28:0302002:52	12,13	12	3093	Самарская область, Пестравский район, с. Красная Поляна, ул. Степана Разина 1	Земли населенных пунктов	Для размещения объектов с/х назначения и с/х угодий	Образование части земельного участка	Семенихина Елена Викторовна, Семенихина Виктория Алексеевна	-
73	Ч73	63:28:0302002:55/чзу1(1)	63:28:0302002:55	5,96	6	2498	Самарская область, Пестравский район, с. Красная Поляна, ул. Степана Разина, дом 22	Земли населенных пунктов	Для размещения объектов с/х назначения и с/х угодий	Образование части земельного участка	Борзунова Марина Николаевна	-
74	Ч74(1)	63:28:0302002:62/чзу1(1)	63:28:0302002:62	55,12	59	3000	Самарская обл., Пестравский район, с. Красная Поляна, ул. Степана Разина, 3	Земли населенных пунктов	для ведения личного подсобного хозяйства	Образование части земельного участка	Калита Людмила Петровна	-
	Ч74(2)	63:28:0302002:62/чзу1(2)		3,56								
75	Ч75	63:28:0302003:58/чзу1(1)	63:28:0302003:58	5,83	6	2000	Самарская область, р-н. Пестравский, с/п. сельское поселение Красная Поляна, с. Красная Поляна, ул. Крестьянская, д. 35	Земли населенных пунктов	Для ведения личного подсобного хозяйства	Образование части земельного участка	Чирков Сергей Иванович	-

№ п/п	Обозначение на Чертеже	Условный номер образуемого земельного участка (части земельного участка)	Кадастровый квартал/ кадастровый номер исходного земельного участка	Площадь, кв.м.		Площадь исходного земельного участка, кв.м.	Местоположение	Категория земель	Вид разрешенного использования	Способ образования ЗУ/ЧЗУ	Правообладатель	Арендатор
76	Ч76(1)	63:28:0302003:77/чзу1(1)	63:28:0302003:77	270,42	306	3500	Самарская область, Пестравский район, с. Красная Поляна, ул. Крестьянская, д. 65	Земли населенных пунктов	для приусадебного участка	Образование части земельного участка	Смирнова Татьяна Николаевна	-
	Ч76(2)	63:28:0302003:77/чзу1(2)		35,51								
77	Ч77	63:28:0302004:161/чзу1(1)	63:28:0302004:161	12,61	13	2000	Самарская область, Пестравский район, с. Красная Поляна, ул. Кооперативная, дом 6	Земли населенных пунктов	для ведения личного подсобного хозяйства	Образование части земельного участка	Яшкин Виталий Николаевич	-
78	Ч78	63:28:0302004:170/чзу1(1)	63:28:0302004:170	36,52	37	2180	Самарская область, Пестравский район, с. Красная Поляна, ул. Кооперативная, д. 51	Земли населенных пунктов	для ведения личного подсобного хозяйства	Образование части земельного участка	Малыхин Александр Николаевич	-
79	Ч79	63:28:0302004:232/чзу1(1)	63:28:0302004:232	225,63	226	3200	Самарская область, Пестравский район, с. Красная Поляна, ул. Кооперативная, д. 12	Земли населенных пунктов	для приусадебного участка	Образование части земельного участка	Каверин Сергей Васильевич, Полутина Светлана Васильевна	-
80	Ч80	63:28:0302004:232/чзу2(1)	63:28:0302004:232	61,40	61	3200	Самарская область, Пестравский район, с. Красная Поляна, ул. Кооперативная, д. 12	Земли населенных пунктов	для приусадебного участка	Образование части земельного участка	Каверин Сергей Васильевич, Полутина Светлана Васильевна	-
81	Ч81	63:28:0302004:24/чзу1(1)	63:28:0302004:24	1,14	1	3200	Самарская область, Пестравский район, с. Красная Поляна, ул. Кооперативная, д.22	Земли населенных пунктов	для приусадебного участка	Образование части земельного участка	Чеботкова Любовь Алексеевна	-
82	Ч82	63:28:0302004:244/чзу1(1)	63:28:0302004:244	7,49	7	2425	Самарская область, Пестравский район, с. Красная Поляна, ул. Кооперативная, д. 2	Земли населенных пунктов	Для ведения личного подсобного хозяйства	Образование части земельного участка	Борзунов Валерий Николаевич	-
83	Ч83	63:28:0302004:245/чзу1(1)	63:28:0302004:245	2,66	3	1766	Самарская область, Пестравский район, с. Красная Поляна, ул. Кооперативная, д. 8	Земли населенных пунктов	Для ведения личного подсобного хозяйства	Образование части земельного участка	Салтанова Лариса Семеновна; Салтанов Владимир Васильевич	-
84	Ч84	63:28:0303001:1/чзу1(1)	63:28:0303001:1	97,21	97	57749	Российская Федерация, Самарская обл., Пестравский р-н, в 300 м в юго-восточном направлении от границы населенного пункта Красная Поляна	Земли с/х назначения	Под существующую территорию фермы КРС	Образование части земельного участка	Администрация муниципального района Пестравский Самарской области	Лазарев Сергей Николаевич, договор аренды от 01.11.2010 №100 (49 лет с 06.10.2010 по 06.10.2059)
85	Ч85	63:28:0303007:1/чзу1(1)	63:28:0303007:1	66033,45	66033	2597000	Российская Федерация, Самарская область, Пестравский район, в границах АО "Красная Поляна" 7	Земли с/х назначения	Для размещения объектов с/х назначения и с/х угодий	Образование части земельного участка	Администрация муниципального района Пестравский Самарской области	Компания "БИО-ТОН", договор аренды №62 от 05.11.2015 (с 05.11.2015 по 04.11.2025)
86	Ч86	63:28:0401004:1/чзу1(1)	63:28:0401004:1	32,35	32	1256	Самарская обл, р-н Пестравский, пос. Воронцовский, ул Советская, дом 6	Земли населенных пунктов	для ведения личного подсобного хозяйства	Образование части земельного участка	Головнин Станислав Юрьевич (запрещение регистрации)	-
87	Ч87	63:28:0401004:101/чзу1(1)	63:28:0401004:101	1528,31	1528	1528	Самарская область, Пестравский район, пос. Воронцовский, ул. Советская, 2А	Земли населенных пунктов	под размещение площадки для водопроводных сооружений	Образование части земельного участка	Муниципальный район Пестравский Самарской области	МКУ "Отдел капитального строительства и ЖКХ администрации муниципального района Пестравского района Самарской области", постоянное (бессрочное) пользование



№ п/п	Обозначение на Чертеже	Условный номер образуемого земельного участка (части земельного участка)	Кадастровый квартал/ кадастровый номер исходного земельного участка	Площадь, кв.м.		Площадь исходного земельного участка, кв.м.	Местоположение	Категория земель	Вид разрешенного использования	Способ образования ЗУ/ЧЗУ	Правообладатель	Арендатор
88	Ч88	63:28:0401004:148/чзу1(1)	63:28:0401004:148	304,56	305	6795	Самарская область, Пестравский район, п.Воронцовский, автомобильная дорога "Пестровка - Марьевка" - Воронцовский	Земли населенных пунктов	Общее пользование территории	Образование части земельного участка	Самарская область	Министерство транспорта и автомобильных дорог Самарской области, постоянное (бессрочное) пользование
89	Ч89(1)	63:28:0401004:85/чзу1(1)	63:28:0401004:85	563,46	575	11390	Самарская область, Пестравский район, поселок Воронцовский, улица Рабочая, дом № 12	Земли населенных пунктов	Индивидуальная жилая застройка	Образование части земельного участка	Чернович Геннадий Юрьевич	-
	Ч89(2)	63:28:0401004:85/чзу1(2)		11,29								
90	Ч90	63:28:0401004:93/чзу1(1)	63:28:0401004:93	11,55	12	1290	Самарская область, Пестравский район, пос. Воронцовский, ул. Рабочая, д.4	Земли населенных пунктов	для ведения личного подсобного хозяйства	Образование части земельного участка	Воронцова Валентина Петровна	-
91	Ч91	63:28:0402001:1123/чзу1(1)	63:28:0402001:1123	3599,90	3600	3771	Самарская обл., р-н Пестравский, с. Идакра, ул. Школьная, д. 2 Б	Земли населенных пунктов	под размещение площадки для водопроводных сооружений	Образование части земельного участка	Муниципальный район Пестравский Самарской области	МКУ "Отдел капитального строительства и ЖКХ администрации муниципального района Пестравского района Самарской области", постоянное (бессрочное) пользование
92	Ч192	63:28:0402001:1291/чзу1(1)	63:28:0402001:1291	5286,25	5286	8577	Самарская область, Пестравский район, с.Марьевка, автомобильная дорога "Пестровка- Марьевка" - Идакра	Земли населенных пунктов	Общее пользование территории	Образование части земельного участка	Самарская область	Министерство транспорта и автомобильных дорог Самарской области, постоянное (бессрочное) пользование
93	Ч93	63:28:0402001:1297/чзу1(1)	63:28:0402001:1297	314,07	314	1204	446170, Самарская область, Пестравский район, с. Идакра, ул. Центральная, 25Б	Земли населенных пунктов	Ведение огородничества	Образование части земельного участка	Администрация муниципального района Пестравский Самарской области	Юдина Татьяна Николаевна, договор аренды №64 от 09.10.2019
94	Ч94	63:28:0402001:1297/чзу2(1)	63:28:0402001:1297	75,52	76	1204	446170, Самарская область, Пестравский район, с. Идакра, ул. Центральная, 25Б	Земли населенных пунктов	Ведение огородничества	Образование части земельного участка	Администрация муниципального района Пестравский Самарской области	Юдина Татьяна Николаевна, договор аренды №64 от 09.10.2019
95	Ч95	63:28:0402001:1302/чзу1(1)	63:28:0402001:1302	48,07	48	1140	Самарская область, Пестравский район, с. Идакра, ул. Центральная, д. 21	Земли населенных пунктов	Для ведения личного подсобного хозяйства	Образование части земельного участка	Юдин Александр Николаевич	-
96	Ч96	63:28:0402001:1306/чзу1(1)	63:28:0402001:1306	5,47	5	1447	Самарская область, Пестравский район, с. Идакра, пер. Милицейский, д. 10	Земли населенных пунктов	Для ведения личного подсобного хозяйства	Образование части земельного участка	Вельмисов Владимир Николаевич	-
97	Ч97	63:28:0402001:14/чзу1(1)	63:28:0402001:14	21,50	22	1067	Самарская область, р-н. Пестравский, с. Идакра, ул. Дорожная, д. 21	Земли населенных пунктов	для ведения личного подсобного хозяйства	Образование части земельного участка	Сахно Юлия Олеговна, залог в силу закона ПАО "Сбербанк России"	-
98	Ч98	63:28:0402001:14/чзу2(1)	63:28:0402001:14	11,42	11	1067	Самарская область, р-н. Пестравский, с. Идакра, ул. Дорожная, д. 21	Земли населенных пунктов	для ведения личного подсобного хозяйства	Образование части земельного участка	Сахно Юлия Олеговна, залог в силу закона ПАО "Сбербанк России"	-

№ п/п	Обозначение на Чертеже	Условный номер образуемого земельного участка (части земельного участка)	Кадастровый квартал/ кадастровый номер исходного земельного участка	Площадь, кв.м.		Площадь исходного земельного участка, кв.м.	Местоположение	Категория земель	Вид разрешенного использования	Способ образования ЗУ/ЧЗУ	Правообладатель	Арендатор
99	Ч99	63:28:0402001:21/чзу1(1)	63:28:0402001:21	0,75	1	960	Самарская область, р-н. Пестравский, с/п. сельское поселение Красная Поляна, с. Идакра, ул. Дорожная, д. 37	Земли населенных пунктов	Для индивидуального жилищного строительства	Образование части земельного участка	Гусаров Александр Николаевич	-
100	Ч100	63:28:0402001:51/чзу1(1)	63:28:0402001:51	33,67	34	1981	Самарская область, Пестравский район, с. Идакра, ул. Дорожная, 5	Земли населенных пунктов	Для индивидуальной жилой застройки	Образование части земельного участка	Крышкина Вера Михайловна	-
101	Ч101	63:28:0402001:6/чзу1(1)	63:28:0402001:6	2,37	2	2613	Самарская область, Пестравский район, с. Идакра, ул. Дорожная, дом 3	Земли населенных пунктов	для приусадебного участка	Образование части земельного участка	Дорофеев Евгений Сергеевич	-
102	Ч102(1)	63:28:0402001:72/чзу1(1)	63:28:0402001:72	125,06	141	868	Самарская область, р-н. Пестравский, с. Идакра, пер. Милицейский, д. 6	Земли населенных пунктов	Для ведения личного подсобного хозяйства	Образование части земельного участка	Сукачѐв Василий Иванович	-
	Ч102(2)	63:28:0402001:72/чзу1(2)		16,10								
103	Ч103	63:28:0402001:72/чзу2(1)	63:28:0402001:72	144,93	145	868	Самарская область, р-н. Пестравский, с. Идакра, пер. Милицейский, д. 6	Земли населенных пунктов	Для ведения личного подсобного хозяйства	Образование части земельного участка	Сукачѐв Василий Иванович	-
104	Ч104(1)	63:28:0402001:74/чзу1(1)	63:28:0402001:74	150,88	177	1085	Самарская область, р-н. Пестравский, с. Идакра, пер. Милицейский, д. 8	Земли населенных пунктов	для ведения личного подсобного хозяйства	Образование части земельного участка	Бородин Вячеслав Михайлович	-
	Ч104(2)	63:28:0402001:74/чзу1(2)		25,80								
105	Ч105	63:28:0402001:74/чзу2(1)	63:28:0402001:74	192,19	192	1085	Самарская область, р-н. Пестравский, с. Идакра, пер. Милицейский, д. 8	Земли населенных пунктов	для ведения личного подсобного хозяйства	Образование части земельного участка	Бородин Вячеслав Михайлович	-
106	Ч106	63:28:0402001:80/чзу1(1)	63:28:0402001:80	71,98	72	401	Самарская область, р-н. Пестравский, с. Идакра, пер. Милицейский, д. 3, кв. 2	Земли населенных пунктов	для ведения личного подсобного хозяйства	Образование части земельного участка	Студенникова Евдокия Петровна	-
107	Ч107	63:28:0402001:81/чзу1(1)	63:28:0402001:81	2,55	3	900	Самарская область, р-н. Пестравский, с. Идакра, пер. Милицейский, д. 1	Земли населенных пунктов	для ведения личного подсобного хозяйства	Образование части земельного участка	Крупенина Татьяна Николаевна	-
108	Ч108	63:28:0402001:82/чзу1(1)	63:28:0402001:82	60,56	61	1400	Самарская область, р-н. Пестравский, с/п. сельское поселение Красная Поляна, с. Идакра, ул. Центральная, д. 7	Земли населенных пунктов	Для ведения личного подсобного хозяйства	Образование части земельного участка	Емелюшина Надежда Николаевна	-
109	Ч109	63:28:0402001:82/чзу2(1)	63:28:0402001:82	16,10	16	1400	Самарская область, р-н. Пестравский, с/п. сельское поселение Красная Поляна, с. Идакра, ул. Центральная, д. 7	Земли населенных пунктов	Для ведения личного подсобного хозяйства	Образование части земельного участка	Емелюшина Надежда Николаевна	-
110	Ч110	63:28:0402001:88/чзу1(1)	63:28:0402001:88	20,94	21	828	Самарская область, р-н. Пестравский, с/п. сельское поселение Красная Поляна, с. Идакра, ул. Школьная, д. 4	Земли населенных пунктов	Для ведения личного подсобного хозяйства	Образование части земельного участка	Гафуров Богдан Сабирович, Хрипунова Вероника Юрьевна, Хрипунова Людмила Николаевна, Хрипунова София Николаевна	-
111	Ч111	63:28:0402002:1018/чзу1(1)	63:28:0402002:1018	1,05	1	228	Самарская область, Пестравский район, с. Идакра, ул. Советская, д. 11А	Земли населенных пунктов	для ведения личного подсобного хозяйства	Образование части земельного участка	Катунина Ольга Леонидовна	-

№ п/п	Обозначение на Чертеже	Условный номер образуемого земельного участка (части земельного участка)	Кадастровый квартал/ кадастровый номер исходного земельного участка	Площадь, кв.м.		Площадь исходного земельного участка, кв.м.	Местоположение	Категория земель	Вид разрешенного использования	Способ образования ЗУ/ЧЗУ	Правообладатель	Арендатор
112	Ч112	63:28:0402002:1033/чзу1(1)	63:28:0402002:1033	36,73	37	1561	Самарская область, Пестравский район, с. Идакра, ул. Крестьянская, д. 15	Земли населенных пунктов	Для ведения личного подсобного хозяйства	Образование части земельного участка	Рассейкина Тамара Рафовна	-
113	Ч113	63:28:0402002:1034/чзу1(1)	63:28:0402002:1034	85,77	86	1500	Самарская область, Пестравский район, сельское поселение Красная Поляна, с. Идакра, ул. Советская, д. 2	Земли населенных пунктов	Для ведения личного подсобного хозяйства	Образование части земельного участка	Филиповских Ульяна Анатольевна (запрещение регистрации)	-
114	Ч114	63:28:0402002:1035/чзу1(1)	63:28:0402002:1035	12,78	13	102	Российская Федерация, муниципальный район Пестравский, сельское поселение Красная Поляна, село Идакра, ул.Центральная, земельный участок 2а	Земли населенных пунктов	Для оказания услуг связи населению	Образование части земельного участка	Российская Федерация	-
115	Ч115	63:28:0402002:1036/чзу1(1)	63:28:0402002:1036	7,31	7	2143	Самарская область, муниципальный район Пестравский, сельское поселение Красная Поляна, с. Идакра, ул. Рабочая, д.12	Земли населенных пунктов	Для ведения личного подсобного хозяйства	Образование части земельного участка	Гусаров Николай Федорович	-
116	Ч116	63:28:0402002:1036/чзу2(1)	63:28:0402002:1036	15,66	16	2143	Самарская область, муниципальный район Пестравский, сельское поселение Красная Поляна, с. Идакра, ул. Рабочая, д.12	Земли населенных пунктов	Для ведения личного подсобного хозяйства	Образование части земельного участка	Гусаров Николай Федорович	-
117	Ч117	63:28:0402002:163/чзу1(1)	63:28:0402002:163	99,80	100	2000	Самарская область, Пестравский район, с. Идакра, ул. Рабочая, д. 26	Земли населенных пунктов	Для ведения личного подсобного хозяйства	Образование части земельного участка	Колтыгина Светлана Владимировна	-
118	Ч118	63:28:0402002:169/чзу1(1)	63:28:0402002:169	1,66	2	362	Самарская область, Пестравский район, с. Идакра, ул. Центральная, 2А	Земли населенных пунктов	под существующим административным зданием	Образование части земельного участка	Российская Федерация	-
119	Ч119	63:28:0402002:172/чзу1(1)	63:28:0402002:172	83,38	83	1022	Самарская область, Пестравский район, с. Идакра, ул. Крестьянская, дом 19	Земли населенных пунктов	для ведения личного подсобного хозяйства	Образование части земельного участка	Ашурков Владимир Валентинович	-
120	Ч120	63:28:0402002:54/чзу1(1)	63:28:0402002:54	53,33	53	1445	Самарская область, Пестравский район, с. Идакра, улица Центральная, д. 12, кв. 2	Земли населенных пунктов	Для ведения личного подсобного хозяйства	Образование части земельного участка	Воронцов Сергей Викторович	-
121	Ч121	63:28:0402002:959/чзу1(1)	63:28:0402002:959	3,54	4	500	Самарская область, Пестравский район, с. Идакра, пер. Цветочный, д. 2 А	Земли населенных пунктов	для ведения личного подсобного хозяйства	Образование части земельного участка	Воронцов Владимир Викторович (запрещение регистрации)	-
122	Ч122	63:28:0402002:959/чзу2(1)	63:28:0402002:959	25,61	26	500	Самарская область, Пестравский район, с. Идакра, пер. Цветочный, д. 2 А	Земли населенных пунктов	для ведения личного подсобного хозяйства	Образование части земельного участка	Воронцов Владимир Викторович (запрещение регистрации)	-
123	Ч123	63:28:0503002:10/чзу1(1)	63:28:0503002:10	7,81	8	4534	Самарская область, Пестравский район, с. Падовка, ул. Школьная, д. 2	Земли населенных пунктов	Под образовательное учреждение	Образование части земельного участка	Муниципальный район Пестравский Самарской области	-
124	Ч124	63:28:0503002:109/чзу1(1)	63:28:0503002:109	163,93	164	652	Самарская область, р-н. Пестравский, с. Падовка, ул. Калеганова, д. 13	Земли населенных пунктов	Для ведения личного подсобного хозяйства	Образование части земельного участка	Надымов Александр Егорович	-
125	Ч125	63:28:0503002:109/чзу2(1)	63:28:0503002:109	145,18	145	652	Самарская область, р-н. Пестравский, с. Падовка, ул. Калеганова, д. 13	Земли населенных пунктов	Для ведения личного подсобного хозяйства	Образование части земельного участка	Надымов Александр Егорович	-

№ п/п	Обозначение на Чертеже	Условный номер образуемого земельного участка (части земельного участка)	Кадастровый квартал/ кадастровый номер исходного земельного участка	Площадь, кв.м.		Площадь исходного земельного участка, кв.м.	Местоположение	Категория земель	Вид разрешенного использования	Способ образования ЗУ/ЧЗУ	Правообладатель	Арендатор
126	Ч126	63:28:0503002:114/чзу1(1)	63:28:0503002:114	6,29	6	1450	Самарская область, р-н. Пестравский, с. Падовка, ул. Калеганова, д. 57	Земли населенных пунктов	Для приусадебного хозяйства	Образование части земельного участка	Внукова Наталия Ивановна	-
127	Ч127	63:28:0503002:161/чзу1(1)	63:28:0503002:161	41,93	42	42	Самарская обл., р-н Пестравский, с. Падовка, ул. Клубная, д. 3 А	Земли населенных пунктов	Под размещение торгового павильона	Образование части земельного участка	Шандакова Юлия Ильинична	-
128	Ч128	63:28:0503002:279/чзу1(1)	63:28:0503002:279	1,61	2	1829	Самарская область, Пестравский район, с. Падовка, ул. Клубная, д. 3Б	Земли населенных пунктов	Размещение объектов физической культуры и спорта	Образование части земельного участка	Муниципальный район Пестравский Самарской области	Администрация сельского поселения Падовка муниципального района Пестравский Самарской области, постоянное (бессрочное) пользование
129	Ч129	63:28:0503002:388/чзу1(1)	63:28:0503002:388	27,55	28	2070	Самарская область, Пестравский район, с. Падовка, ул. Калеганова, д. 49	Земли населенных пунктов	Для ведения личного подсобного хозяйства	Образование части земельного участка	Говорухин Алексей Юрьевич	-
130	Ч130	63:28:0503002:392/чзу1(1)	63:28:0503002:392	18,23	18	1359	Самарская область, Пестравский район, с. Падовка, ул. Калеганова, д. 51	Земли населенных пунктов	Для ведения личного подсобного хозяйства	Образование части земельного участка	Мальцева Сажиды Галиевна	-
131	Ч131	63:28:0503002:393/чзу1(1)	63:28:0503002:393	230,32	230	1394	Самарская область, Пестравский район, с. Падовка, ул. Ширшакова, д. 79А	Земли населенных пунктов	Для ведения личного подсобного хозяйства	Образование части земельного участка	Жигарев Александр Владимирович; Жигарева Наталья Владимировна	-
132	Ч132	63:28:0503002:395/чзу1(1)	63:28:0503002:395	103,26	103	400	446173, Самарская область, муниципальный район Пестравский, сельское поселение Падовка, село Падовка, улица Клубная, 2А	Земли населенных пунктов	Размещение площадок для спортивных занятий и отдыха	Образование части земельного участка	Сведения отсутствуют	-
133	Ч133	63:28:0503002:395/чзу2(1)	63:28:0503002:395	136,42	136	400	446173, Самарская область, муниципальный район Пестравский, сельское поселение Падовка, село Падовка, улица Клубная, 2А	Земли населенных пунктов	Размещение площадок для спортивных занятий и отдыха	Образование части земельного участка	Сведения отсутствуют	-
134	Ч134	63:28:0503002:5/чзу1(1)	63:28:0503002:5	14,16	14	355	Самарская область, р-н. Пестравский, с. Падовка, ул. Школьная, д. 2	Земли населенных пунктов	Размещение объектов коммунально-бытового обслуживания	Образование части земельного участка	Сельское потребительское общество "Кооператор"	-
135	Ч135	63:28:0503002:9/чзу1(1)	63:28:0503002:9	183,25	183	13769	Самарская область, Пестравский район, с. Падовка, ул. Школьная, д. 1	Земли населенных пунктов	под образовательное учреждение	Образование части земельного участка	Муниципальный район Пестравский Самарской области	-
136	Ч136	63:28:0503002:9/чзу2(1)	63:28:0503002:9	553,76	554	13769	Самарская область, Пестравский район, с. Падовка, ул. Школьная, д. 1	Земли населенных пунктов	под образовательное учреждение	Образование части земельного участка	Муниципальный район Пестравский Самарской области	-
137	Ч137	63:28:0503003:33/чзу1(1)	63:28:0503003:33	85,16	85	3800	Самарская область, Пестравский район, село Падовка, улица Калеганова, дом 92	Земли населенных пунктов	Для ведения гражданами садоводства и огородничества	Образование части земельного участка	Редина Татьяна Сергеевна	-
138	Ч138	63:28:0503004:155/чзу1(1)	63:28:0503004:155	123,55	124	1000	Самарская область, Пестравский район, с. Падовка, ул. Садово-Дачная, д. 6 А	Земли населенных пунктов	под индивидуальное жилищное строительство	Образование части земельного участка	Савицкая Анастасия Николаевна	-



№ п/п	Обозначение на Чертеже	Условный номер образуемого земельного участка (части земельного участка)	Кадастровый квартал/ кадастровый номер исходного земельного участка	Площадь, кв.м.		Площадь исходного земельного участка, кв.м.	Местоположение	Категория земель	Вид разрешенного использования	Способ образования ЗУ/ЧЗУ	Правообладатель	Арендатор
139	Ч139	63:28:0503004:167/чзу1(1)	63:28:0503004:167	13,42	13	1000	Российская Федерация, Самарская область, Пестравский район, с. Падовка, ул. Садово-Дачная, д. 6Д	Земли населенных пунктов	Индивидуальная жилая застройка	Образование части земельного участка	Сведения отсутствуют	-
140	Ч140	63:28:0503004:168/чзу1(1)	63:28:0503004:168	43,28	43	1000	Российская Федерация, Самарская область, Пестравский район, с. Падовка, ул. Садово-Дачная, д. 6Г	Земли населенных пунктов	Индивидуальная жилая застройка	Образование части земельного участка	Сведения отсутствуют	-
141	Ч141	63:28:0503004:169/чзу1(1)	63:28:0503004:169	38,85	39	1000	Российская Федерация, 446173, Самарская область, Пестравский район, с. Падовка, ул. Садово-Дачная, дом 6В	Земли населенных пунктов	Индивидуальная жилая застройка	Образование части земельного участка	Сведения отсутствуют	-
142	Ч142	63:28:0503004:171/чзу1(1)	63:28:0503004:171	22,72	23	1599	Самарская область, Пестравский район, с. Падовка, ул. Калеганова, д. 103	Земли населенных пунктов	Для ведения личного подсобного хозяйства	Образование части земельного участка	Лазарев Александр Михайлович	-
143	Ч143	63:28:0503004:384/чзу1(1)	63:28:0503004:384	5,68	6	1522	Самарская область, Пестравский район, с. Падовка, ул. Калеганова, д. 77, кв. 1	Земли населенных пунктов	Для ведения личного подсобного хозяйства	Образование части земельного участка	Носков Владимир Викторович	-
144	Ч144	63:28:0503004:50/чзу1(1)	63:28:0503004:50	144,14	144	1500	Самарская область, р-н. Пестравский, с. Падовка, ул. Садово-Дачная, д. 8	Земли населенных пунктов	Для ведения личного подсобного хозяйства	Образование части земельного участка	Еременко Анна Юрьевна	-
145	Ч145	63:28:0503004:55/чзу1(1)	63:28:0503004:55	105,16	105	2000	Самарская область, р-н. Пестравский, с. Падовка, ул. Садово-Дачная, д. 6 Б	Земли населенных пунктов	Под индивидуальное жилищное строительство	Образование части земельного участка	Склизков Михаил Сергеевич	-
146	Ч146	63:28:0503004:62/чзу1(1)	63:28:0503004:62	854,61	855	2000	Российская Федерация, Самарская область, Пестравский район, с. Падовка, ул. Садово-Дачная, д.8 Б	Земли населенных пунктов	Под индивидуальное жилищное строительство	Образование части земельного участка	Сведения отсутствуют	-
147	Ч147	63:28:0503004:66/чзу1(1)	63:28:0503004:66	94,93	95	2000	Самарская область, Пестравский район, с.Падовка, ул.Садово-Дачная, д.4А	Земли населенных пунктов	под индивидуальное жилищное строительство	Образование части земельного участка	Склизков Алексей Сергеевич; Склизкова Евгения Юрьевна	-
148	Ч148	63:28:0503004:73/чзу1(1)	63:28:0503004:73	0,88	1	1500	Самарская область, Пестравский район, с. Падовка, улица Садово-Дачная, д. 6	Земли населенных пунктов	для ведения личного подсобного хозяйства	Образование части земельного участка	Кривоножкин Виталий Иванович	-
149	Ч149	63:28:0504001:61/чзу1(1)	63:28:0504001:61	12905,64	12906	12906	Самарская область, Пестравский район, Падовский групповой водопровод муниципального района Пестравский	Земли с/х назначения	Под строительство Падовского группового водопровода	Образование части земельного участка	Муниципальный район Пестравский Самарской области	МКУ "Отдел капитального строительства и ЖКХ администрации муниципального района Пестравского района Самарской области", постоянное (бессрочное) пользование

№ п/п	Обозначение на Чертеже	Условный номер образуемого земельного участка (части земельного участка)	Кадастровый квартал/ кадастровый номер исходного земельного участка	Площадь, кв.м.		Площадь исходного земельного участка, кв.м.	Местоположение	Категория земель	Вид разрешенного использования	Способ образования ЗУ/ЧЗУ	Правообладатель	Арендатор
150	Ч150	63:28:0504001:62/чзу1(1)	63:28:0504001:62	11096,84	11097	13052	Самарская область, Пестравский район, Падовский групповой водопровод муниципального района Пестравский	Земли с/х назначения	Под строительство Падовского группового водопровода	Образование части земельного участка	Муниципальный район Пестравский Самарской области	МКУ "Отдел капитального строительства и ЖКХ администрации муниципального района Пестравского района Самарской области", постоянное (бессрочное) пользование
				<b>Итого:</b>	<b>1357620</b>	<b>кв.м.</b>						

\*Земельный участок с кадастровым номером 63:28:0000000:547 имеет статус «временный». В случае снятия его с государственного кадастрового учета, предусмотреть в данном месте образование из земель неразграниченной государственной собственности земельного участка 63:28:0000000:3У9 площадью 114 кв.м.

\*\*Номера характерных точек образуемых земельных участков отражены на Чертеже проекта межевания.

\*\*\* Площади и координаты образуемых земельных участков могут быть уточнены при выполнении кадастровых работ по образованию данных земельных участков, при этом площадь образуемого земельного участка, указанного в межевом плане, не должна отличаться от площади такого земельного участка, указанной в настоящем проекте межевания территории более чем на десять процентов.

## Перечень земельных участков, занятых существующими объектами капитального строительства

№ п/п	Условный номер	Кадастровый номер земельного участка	Площадь части земельного участка в полосе отвода, кв.м.		Площадь исходного земельного участка, кв.м	Местоположение	Категория земель	Вид разрешенного использования	Правообладатель	Арендатор
1	ОКС1(1)	63:28:0402001:1124	1,00	1	4	Российская Федерация, Самарская область, Пестравский район, с. Идакра, объект № 4	Земли населенных пунктов	под опоры ЛЭП для подключения башни сотовой связи в с. Идарка	Администрация муниципального района Пестравский Самарской области	ПАО "Вымпел-Коммуникации", договор аренды от 03.08.2010 №65 (49 лет с 03.08.2010 по 03.08.2059)
2	ОКС2(1)	63:28:0000000:197	0,04	1	12	Российская Федерация, Самарская область, Пестравский район, п. Воронцовский	Земли населенных пунктов	под объектами электросетевых комплексов ВЛ 0,4-6-10 кВ	Администрация муниципального района Пестравский Самарской области	ПАО "Межрегиональная распределительная сетевая компания Волги", договор аренды №41/1750-006203 от 18.09.2017 (с 16.11.2017 по 17.09.2066)
	ОКС2(2)		0,04							
	ОКС2(3)		0,04							
	ОКС2(4)		0,04							
	ОКС2(5)		0,04							
	ОКС2(6)		0,48							
	ОКС2(7)		0,04							
	ОКС2(8)		0,04							
	ОКС2(9)		0,04							
	ОКС2(10)		0,04							
	ОКС2(11)		0,04							
3	ОКС3(1)	63:28:0000000:198	0,04	1	23	Российская Федерация, Самарская область, Пестравский район	Земли промышленности, энергетики, транспорта, связи, радиовещания, телевидения, информатики, земли для обеспечения космической деятельности, земли обороны, безопасности и земли иного специального назначения	под объектами электросетевых комплексов ВЛ 0,4-6-10 кВ ПС 35/10 Падовка Ф7	Администрация муниципального района Пестравский Самарской области	ПАО "Межрегиональная распределительная сетевая компания Волги", договор аренды №44/1/1750-006204 от 18.09.2017 (с 16.11.2017 по 17.09.2066)
	ОКС3(2)		0,04							
	ОКС3(3)		0,04							
	ОКС3(4)		0,04							
2	ОКС4(1)	63:28:0000000:765	4,00	303	699	Российская Федерация, Самарская область, Пестравский район, сельское поселение Красная Поляна, с. Идакра	Земли населенных пунктов	Для размещение инженерно-технических объектов, сооружений и коммуникаций	Муниципальное образование сельское поселение Красная Поляна муниципального района Пестравский Самарской области	-
	ОКС4(2)		4,00							
	ОКС4(3)		3,78							
	ОКС4(4)		4,00							
	ОКС4(5)		4,00							
	ОКС4(6)		4,00							
	ОКС4(7)		4,00							
	ОКС4(8)		0,77							
	ОКС4(9)		4,00							
	ОКС4(10)		4,00							
	ОКС4(11)		4,00							
	ОКС4(12)		4,00							
	ОКС4(13)		4,00							
	ОКС4(14)		4,00							
	ОКС4(15)		4,00							
	ОКС4(16)		4,00							
	ОКС4(17)		4,00							
	ОКС4(18)		4,00							
	ОКС4(19)		4,00							
	ОКС4(20)		4,00							
	ОКС4(21)		2,51							
	ОКС4(22)		4,00							

	ОКС4(23)		3,38						
	ОКС4(24)		4,00						
	ОКС4(25)		4,00						
	ОКС4(26)		4,00						
	ОКС4(27)		4,00						
	ОКС4(28)		2,68						
	ОКС4(29)		4,00						
	ОКС4(30)		4,00						
	ОКС4(31)		4,00						
	ОКС4(32)		4,00						
	ОКС4(33)		3,70						
	ОКС4(34)		4,00						
	ОКС4(35)		4,00						
	ОКС4(36)		4,00						
	ОКС4(37)		4,00						
	ОКС4(38)		3,56						
	ОКС4(39)		3,45						
	ОКС4(40)		4,00						
	ОКС4(41)		4,00						
	ОКС4(42)		4,00						
	ОКС4(43)		2,47						
	ОКС4(44)		4,00						
	ОКС4(45)		4,00						
	ОКС4(46)		4,00						
	ОКС4(47)		3,96						
	ОКС4(48)		4,00						
	ОКС4(49)		4,00						
	ОКС4(50)		3,73						
	ОКС4(51)		113,19						
			<b>Итого</b>	<b>306 кв.м.</b>					

\* При реализации объекта переустройство данных земельных участков не требуется.



## Перечень земельных участков, занятых поверхностными водными объектами

№ п/п	Условный номер	Кадастровый квартал	Площадь в полосе отвода, кв.м.		Местоположение	Категория земель	Примечание
1	ПВО1(1)	63:28:0505002	486	486	Российская Федерация, Самарская область, Пестравский район, с.п. Падовка	Земли водного фонда	Поверхностный водный объект
2	ПВО2(1)	63:28:0402002	69,69	70	Российская Федерация, Самарская область, Пестравский район, сельское поселение Красная Поляна, с. Идакра	Земли водного фонда	Поверхностный водный объект
3	ПВО3(1)	63:28:0302001	1047,64	2208	Российская Федерация, Самарская область, Пестравский район, с.п. Красная Поляна, с. Красная Поляна	Земли водного фонда	Поверхностный водный объект
	ПВО3(2)		761,84				
	ПВО3(3)		398,89				
			<b>Итого:</b>	<b>2764 кв.м.</b>			

## Перечень кадастровых номеров существующих земельных участков, на которых линейный объект может быть размещен на условиях сервитута, публичного сервитута

№ п/п	Адрес или описание местоположения земельного участка	Кадастровый номер земельного участка	Объекты недвижимого имущества, расположенные на земельном участке	Адрес объектов недвижимого имущества	Площадь устанавливаемого публичного сервитута в границах земельного участка, кв.м
1	Самарская область, Пестравский район, сельское поселение Красная Поляна	63:28:0000000:1033	-	-	123839
2	Самарская область, Пестравский район, сельское поселение Красная Поляна	63:28:0000000:1067	-	-	59
3	Самарская область, Пестравский р-н, с/п Красная Поляна	63:28:0000000:1068	-	-	109996
4	Самарская область, Пестравский район, в границах бывшего колхоза "Путь к коммунизму"	63:28:0000000:143	-	-	7177
5	Самарская область, Пестравский район, в границах бывшего колхоза "Путь к коммунизму"	63:28:0000000:153	-	-	4511
6	Самарская область, Пестравский район, в границах бывшего колхоза "Путь к коммунизму"	63:28:0000000:154	-	-	3919
7	Самарская область, Пестравский район, в границах бывшего колхоза "Путь к коммунизму"	63:28:0000000:162	-	-	9993
8	Самарская область, Пестравский район, в границах бывшего колхоза "Путь к коммунизму"	63:28:0000000:176	-	-	3237
9	Самарская область, Пестравский район, в границах колхоза "Россия"	63:28:0000000:20 (единое землепользование)	63:00:0000000:630	Российская Федерация, Самарская область, Пестравский район, Красноармейский район	2790
10	Самарская область, Пестравский район, в границах АОЗТ "Красная Поляна"	63:28:0000000:24 (единое землепользование)	63:28:0000000:737	Самарская область, Пестравский район	16592
11	Самарская область, Пестравский район, в границах АОЗТ "Красная Поляна"	63:28:0000000:279	-	-	3259
12	Самарская область, Пестравский район, в границах АОЗТ "Красная Поляна"	63:28:0000000:317	-	-	54052
13	Самарская область, Пестравский район, в границах АОЗТ "Красная Поляна", земельный участок расположен в кадастровых кварталах 63:28:0301003(поле №14), 63:28:0301004 (поле №№15,16), 63:28:0303004(поле №№27,29), 63:28:0303005 (поле №№31,33,108), 63:28:0303006 (поле №№34,112,125,131), 63:28:0303007 (поле №№132,134,135,138)	63:28:0000000:512	-	-	31636
14	Российская Федерация, Самарская область, муниципальный район Пестравский, расположенного в центральной и северо-восточной части кадастрового квартала 63:28:0403001, в центральной и юго-восточной части кадастрового квартала 63:28:0403003, северной части кадастрового квартала 63:28:0403004, и центральной части кадастрового квартала 63:28:0802006	63:28:0000000:547	63:00:0000000:630 63:28:0000000:737	Российская Федерация, Самарская область, Пестравский район, Красноармейский район Самарская область, Пестравский район	114
15	Самарская область, Пестравский район, в границах АО "Красная Поляна"	63:28:0000000:559	-	-	549
16	Самарская область, Пестравский район	63:28:0000000:568	-	-	4678
17	Самарская область, Пестравский район	63:28:0000000:575	-	-	4645
18	Самарская область, Пестравский район	63:28:0000000:576	63:28:0000000:779	Самарская область, Пестравский район, (км 0 - км 0,900)	1296
19	Самарская область, Пестравский район, п. Падовка	63:28:0000000:596	-	-	1661
20	Самарская область, Пестравский район, в границах муниципального района Пестравский	63:28:0000000:598	63:28:0000000:737	Самарская область, Пестравский район	144
21	Самарская область, Пестравский район, с.Падовка, автомобильная дорога "Марьевка - Малоархангельское" - обводная с.Падовка	63:28:0000000:636	-	-	1241
22	Самарская область, Пестравский район, сельское поселение Падовка, автомобильная дорога "Марьевка - Малоархангельское" - обводная с.Падовка	63:28:0000000:637	63:28:0000000:770	Российская Федерация, Самарская область, р-н Пестравский, с. Падовка	764

№ п/п	Адрес или описание местоположения земельного участка	Кадастровый номер земельного участка	Объекты недвижимого имущества, расположенные на земельном участке	Адрес объектов недвижимого имущества	Площадь устанавливаемого публичного сервитута в границах земельного участка, кв.м
23	Самарская области, Пестравский район, с.Падовка, автомобильная дорога Обводная с.Падовка - Падовка	63:28:0000000:642	63:28:0000000:770	Российская Федерация, Самарская область, р-н Пестравский, с. Падовка	55505
24	Самарская область, Пестравский район, с.п.Марьевка, автомобильная дорога "Пестравка - Марьевка" - Воронцовский	63:28:0000000:644	-	-	1239
25	Самарская область, Пестравский район, в границах бывшего АОЗТ "Красная Поляна"	63:28:0000000:65 (единое землепользование)	63:28:0000000:392	Российская Федерация, Самарская область, Пестравский район, 1,5 км на юг с. Красная Поляна (Чёрненькая)	9240
26	Самарская область, Пестравский район, с.п.Пестравка, с.Пестравка, автодорога "Пестравка-Марьевка" - Красная Поляна	63:28:0000000:657	63:28:0000000:779	Самарская область, Пестравский район, (км 0 - км 0,900)	7938
27	Российская Федерация, Самарская область, муниципальный район Пестравский, в границах сельского поселения Красная Поляна	63:28:0000000:680	63:28:0000000:737	Самарская область, Пестравский район	101
28	Самарская область, р-н. Пестравский, с/п. Красная Поляна	63:28:0000000:700	63:28:0000000:737	Самарская область, Пестравский район	79416
29	Самарская область, р-н. Пестравский, с/п. Красная Поляна	63:28:0000000:701	63:00:0000000:630	Российская Федерация, Самарская область, Пестравский район, Красноармейский район	163
			63:28:0000000:737	Самарская область, Пестравский район	
			63:28:0403001:52	Самарская область, Пестравский р-н, Падовское месторождение, скважина №6	
30	Самарская область, р-н. Пестравский, с/п. Красная Поляна	63:28:0000000:718	63:28:0000000:737	Самарская область, Пестравский район	5640
31	Самарская область, Пестравский район, в границах бывшего колхоза им. 72-х	63:28:0000000:73 (единое землепользование)	63:28:0000000:399	Российская Федерация, Самарская область, Пестравский район, 1400 м на юго-восток от границы населенного пункта с. Падовка (Морцево)	121153
			63:28:0000000:402	Российская Федерация, Самарская область, Пестравский район, с северной части от границы населенного пункта с. Падовка (р. Чёрненькая плотина № 1)	
			63:28:0000000:394	Российская Федерация, Самарская область, Пестравский район, на восток от границы населенного пункта с.Падовка (Чернуха)	
			63:28:0000000:390	Российская Федерация, Самарская область, Пестравский район, 1600м на юго-восток от границы населенного пункта с. Тростянь (Сорокин)	
			63:28:0000000:393	Российская Федерация, Самарская область, Пестравский район, с северо-западной части от границы населенного пункта с. Падовка (р. Чёрненькая плотина № 2)	
32	Самарская область, Пестравский р-н, с/п Красная Поляна, Российская Федерация	63:28:0000000:745	-	-	781
33	Российская Федерация, Самарская область, р-н Пестравский	63:28:0000000:75 (единое землепользование)	63:28:0000000:311	Российская Федерация, Самарская область, Пестравский район, Красноармейский район, "Самара-Волгоград"-Пестравка	968
			63:00:0000000:630	Российская Федерация, Самарская область, Пестравский район, Красноармейский район	
34	Самарская область, р-н. Пестравский, с/п. Падовка	63:28:0000000:757	63:28:0000000:770	Российская Федерация, Самарская область, р-н Пестравский, с. Падовка	65230
35	Самарская область, р-н Пестравский, с/п Красная Поляна	63:28:0000000:762	-	-	61410
36	Российская Федерация, Самарская обл., р-н Пестравский	63:28:0000000:80 (единое землепользование)	63:28:0000000:761	Самарская область, Пестравский район, с. Пестравка	1227
37	Самарская обл., р-н Пестравский, с. Красная Поляна, ул. Советская, 73	63:28:0302001:102	63:28:0302001:122	Самарская область, Пестравский район, с. Красная Поляна, ул. Советская, д. 73	44
38	Самарская область, Пестравский район, с. Красная Поляна, ул. Советская, д. 18	63:28:0302001:105	63:28:0302001:112	Самарская область, Пестравский район, с. Красная Поляна, ул. Советская, д. 18	6
39	446171, Самарская область, Пестравский район, с. Красная Поляна, ул. Советская, 34А	63:28:0302001:163	-	-	105
40	Самарская область, Пестравский район, с. Красная Поляна, ул. Советская, д. 28	63:28:0302001:166	63:28:0302001:130	Самарская область, р-н. Пестравский, с. Красная Поляна, ул. Советская, д. 28	47

№ п/п	Адрес или описание местоположения земельного участка	Кадастровый номер земельного участка	Объекты недвижимого имущества, расположенные на земельном участке	Адрес объектов недвижимого имущества	Площадь устанавливаемого публичного сервитута в границах земельного участка, кв.м
41	Самарская область, Пестравский район, с. Красная Поляна, ул. Советская, дом № 61	63:28:0302001:23	63:28:0302001:121	Самарская область, Пестравский район, с. Красная Поляна, ул. Советская, д. 61	27
42	Самарская область, Пестравский район, с. Красная Поляна, ул. Советская, 63	63:28:0302001:24	63:28:0302001:150	Самарская область, Пестравский р-н, с.Красная Поляна, улица Советская, д.63	2
43	Самарская область, Пестравский район, с. Красная Поляна, ул. Советская, д. № 20	63:28:0302001:26	63:28:0302001:164	Самарская область, Пестравский район, с. Красная Поляна, ул. Советская, д. 20	4
44	Самарская область, р-н. Пестравский, волость. сельское поселение Красная Поляна, с. Красная Поляна, ул. Советская, д. 50	63:28:0302001:36	63:28:0302001:149	Самарская область, Пестравский р-н, с.Красная Поляна, улица Советская, д. 50	6
45	Самарская обл., Пестравский р-н, с. Красная Поляна, ул. Советская, дом № 48	63:28:0302001:37	63:28:0302001:117	Самарская область, Пестравский район, с. Красная Поляна, ул. Советская, д. 48	1333
46	Самарская область, р-н. Пестравский, с. Красная Поляна, ул. Советская, д. 30	63:28:0302001:46	63:28:0302001:142	Самарская область, Пестравский р-н, с.Красная Поляна, улица Советская, д.30	16
47	Самарская обл., Самарская обл., Пестравский район, с. Красная Поляна, ул. Степана Разина, д. 4	63:28:0302002:153	63:28:0302002:169	Самарская область, Пестравский район, с. Красная Поляна, ул. Степана Разина, д. 4	53
48	Российская Федерация, Самарская область, Пестравский район, с. Красная Поляна, ул. Советская, д.6/1	63:28:0302002:159	-	-	4
49	Самарская область, Пестравский район, с.Красная Поляна, ул.Советская, д. 7	63:28:0302002:224	63:28:0302002:215	Самарская область, Пестравский р-н, с.Красная Поляна, улица Советская, д.7	2
50	Самарская область, р-н. Пестравский, с/п. сельское поселение Красная Поляна, с. Красная Поляна, ул. Крестьянская, д. 10	63:28:0302002:28	63:28:0302002:206	Самарская область, Пестравский р-н, с.Красная Поляна, улица Крестьянская, д.10	18
51	Самарская область, Пестравский район, с. Красная Поляна, ул. Степана Разина, д. 2	63:28:0302002:35	63:28:0302002:217	Самарская область, Пестравский р-н, с.Красная Поляна, улица Степана Разина, д.2	41
52	Самарская область, р-н. Пестравский, с/п. сельское поселение Красная Поляна, с. Красная Поляна, ул. Степана Разина, д. 8	63:28:0302002:41	63:28:0302002:213	Самарская область, Пестравский р-н, с.Красная Поляна, улица Степана Разина, д.8	7
53	Самарская область, Пестравский район, с. Красная Поляна, ул. Степана Разина, д. 12	63:28:0302002:45	-	-	10
54	Самарская область, Пестравский район, с. Красная Поляна, ул. Степана Разина 1	63:28:0302002:52	63:28:0302002:203	Самарская область, Пестравский район, с. Красная Поляна, ул. Степана Разина, д. 1	14
55	Самарская область, Пестравский район, с. Красная Поляна, ул. Степана Разина, дом 22	63:28:0302002:55	63:28:0302002:178	Самарская область, Пестравский район, с. Красная Поляна, ул. Степана Разина, д. 22	6
56	Самарская обл., Пестравский район, с. Красная Поляна, ул. Степана Разина, 3	63:28:0302002:62	63:28:0302002:176	Самарская область, Пестравский район, с. Красная Поляна, ул. Степана Разина, д. 3	59
57	Самарская область, р-н. Пестравский, с/п. сельское поселение Красная Поляна, с. Красная Поляна, ул. Крестьянская, д. 35	63:28:0302003:58	63:28:0302003:210	Самарская область, Пестравский р-н, с.Красная Поляна, улица Крестьянская, д.35	6
58	Самарская область, Пестравский район, с. Красная Поляна, ул. Крестьянская, д. 65	63:28:0302003:77	63:28:0302003:245	Самарская область, Пестравский район, с. Красная Поляна, ул. Крестьянская, д. 65	306
59	Самарская область, Пестравский район, с. Красная Поляна, ул. Кооперативная, дом 6	63:28:0302004:161	63:28:0302004:183	Самарская область, Пестравский район, с. Красная Поляна, ул. Кооперативная, д. 6	13
60	Самарская область, Пестравский район, с. Красная Поляна, ул. Кооперативная, д. 51	63:28:0302004:170	-	-	37
61	Самарская область, Пестравский район, с. Красная Поляна, ул. Кооперативная, д. 12	63:28:0302004:232	63:28:0302004:234	Самарская область, р-н. Пестравский, с. Красная Поляна, ул. Кооперативная, д. 12	287
62	Самарская область, Пестравский район, с. Красная Поляна, ул. Кооперативная, д.22	63:28:0302004:24	63:28:0302004:233	Самарская область, р-н. Пестравский, с. Красная Поляна, ул. Кооперативная, д. 22	1
63	Самарская область, Пестравский район, с. Красная Поляна, ул. Кооперативная, д. 2	63:28:0302004:244	63:28:0302004:224	Самарская область, Пестравский р-н, с.Красная Поляна, улица Кооперативная, д.2	7
64	Самарская область, Пестравский район, с. Красная Поляна, ул. Кооперативная, д. 8	63:28:0302004:245	63:28:0302004:216	Самарская область, Пестравский р-н, с.Красная Поляна, улица Кооперативная, д.8	3



№ п/п	Адрес или описание местоположения земельного участка	Кадастровый номер земельного участка	Объекты недвижимого имущества, расположенные на земельном участке	Адрес объектов недвижимого имущества	Площадь устанавливаемого публичного сервитута в границах земельного участка, кв.м
65	Российская Федерация, Самарская обл., Пестравский р-н, в 300 м в юго-восточном направлении от границы населенного пункта Красная Поляна	63:28:0303001:1	63:28:0303001:37	Российская Федерация, Самарская область, Пестравский район, 300м в юго-восточном направлении от границы населенного пункта Красная Поляна	97
66	Российская Федерация, Самарская область, Пестравский район, в границах АО "Красная Поляна" 7	63:28:0303007:1	63:28:0000000:737	Самарская область, Пестравский район	66033
67	Самарская обл, р-н Пестравский, пос. Воронцовский, ул Советская, дом 6	63:28:0401004:1	63:28:0401004:130	Самарская область, р-н. Пестравский, п. Воронцовский, ул. Советская, д. 6	32
68	Самарская область, Пестравский район, пос. Воронцовский, ул. Советская, 2А	63:28:0401004:101	-	-	1054
69	Самарская область, Пестравский район, п.Воронцовский, автомобильная дорога "Пестравка - Марьевка" - Воронцовский	63:28:0401004:148	-	-	305
70	Самарская область, Пестравский район, поселок Воронцовский, улица Рабочая, дом № 12	63:28:0401004:85	63:28:0401004:115	Самарская область, р-н. Пестравский, п. Воронцовский, ул. Рабочая, д. 12	575
71	Самарская область, Пестравский район, пос. Воронцовский, ул. Рабочая, д.4	63:28:0401004:93	63:28:0401004:121	Самарская область, Пестравский район, п. Воронцовский, ул. Рабочая, д. 4	12
72	Самарская обл., р-н Пестравский, с. Идакра, ул. Школьная, д. 2 Б	63:28:0402001:1123	-	-	3600
73	Самарская область, Пестравский район, с.Марьевка, автомобильная дорога "Пестравка-Марьевка" - Идакра	63:28:0402001:1291	63:28:0000000:759	Самарская область, р-н Пестравский, с Идакра	5286
74	446170, Самарская область, Пестравский район, с. Идакра, ул. Центральная, 25Б	63:28:0402001:1297	63:28:0000000:759	Самарская область, р-н Пестравский, с Идакра	390
75	Самарская область, Пестравский район, с. Идакра, ул. Центральная, д. 21	63:28:0402001:1302	63:28:0402001:1150	Самарская обл, р-н Пестравский, с Идакра, ул Центральная, д 21	48
76	Самарская область, Пестравский район, с. Идакра, пер. Милицейский, д. 10	63:28:0402001:1306	63:28:0402001:1211	Самарская область, Пестравский р-н, с.Идакра, переулок Милицейский, д.10	5
			63:28:0000000:759	Самарская область, р-н Пестравский, с Идакра	
77	Самарская область, р-н. Пестравский, с. Идакра, ул. Дорожная, д. 21	63:28:0402001:14	63:28:0000000:759	Самарская область, р-н Пестравский, с Идакра	33
			63:28:0402001:1158	Самарская область, р-н. Пестравский, с. Идакра, ул. Дорожная, д. 21	
78	Самарская область, р-н. Пестравский, с/п. сельское поселение Красная Поляна, с. Идакра, ул. Дорожная, д. 37	63:28:0402001:21	63:28:0402001:1160	Самарская обл, р-н Пестравский, с Идакра, ул Дорожная, д 37	1
79	Самарская область, Пестравский район, с. Идакра, ул. Дорожная, 5	63:28:0402001:51	63:28:0402001:1285	Самарская область, р-н. Пестравский, с. Идакра, ул. Дорожная, д. 5	34
80	Самарская область, Пестравский район, с. Идакра, ул. Дорожная, дом 3	63:28:0402001:6	63:28:0402001:1287	Самарская область, р-н. Пестравский, с. Идакра, ул. Дорожная, д. 3	2
81	Самарская область, р-н. Пестравский, с. Идакра, пер. Милицейский, д. 6	63:28:0402001:72	63:28:0000000:759	Самарская область, р-н Пестравский, с Идакра	286
			63:28:0402001:1162	Самарская область, р-н. Пестравский, с. Идакра, пер. Милицейский, д. 6	
82	Самарская область, р-н. Пестравский, с. Идакра, пер. Милицейский, д. 8	63:28:0402001:74	63:28:0000000:759	Самарская область, р-н Пестравский, с Идакра	369
			63:28:0402001:1163	Самарская область, р-н. Пестравский, с. Идакра, пер. Милицейский, д. 8	
83	Самарская область, р-н. Пестравский, с. Идакра, пер. Милицейский, д. 3, кв. 2	63:28:0402001:80	63:28:0402001:1182	Самарская область, Пестравский р-н, с.Идакра, переулок Милицейский, д.3, кв.2	72
			63:28:0000000:759	Самарская область, р-н Пестравский, с Идакра	
84	Самарская область, р-н. Пестравский, с. Идакра, пер. Милицейский, д. 1	63:28:0402001:81	63:28:0402001:1210	Самарская область, Пестравский р-н, с.Идакра, переулок Милицейский, д.1	3
85	Самарская область, р-н. Пестравский, с/п. сельское поселение Красная Поляна, с. Идакра, ул. Центральная, д. 7	63:28:0402001:82	63:28:0402001:1147	Самарская обл, р-н Пестравский, с Идакра, ул Центральная, д 7	77
86	Самарская область, р-н. Пестравский, с/п. сельское поселение Красная Поляна, с. Идакра, ул. Школьная, д. 4	63:28:0402001:88	63:28:0402001:1212	Самарская область, Пестравский р-н, с.Идакра, улица Школьная, д.4	21
			63:28:0000000:759	Самарская область, р-н Пестравский, с Идакра	

№ п/п	Адрес или описание местоположения земельного участка	Кадастровый номер земельного участка	Объекты недвижимого имущества, расположенные на земельном участке	Адрес объектов недвижимого имущества	Площадь устанавливаемого публичного сервитута в границах земельного участка, кв.м
87	Самарская область, Пестравский район, с. Идакра, ул. Советская, д. 11А	63:28:0402002:1018	63:28:0402002:204	Самарская область, р-н. Пестравский, с. Идакра, ул. Советская, д. 11	1
88	Самарская область, Пестравский район, с. Идакра, ул. Крестьянская, д. 15	63:28:0402002:1033	63:28:0402002:962	Самарская область, Пестравский р-н, с.Идакра, улица Крестьянская, д.15	37
			63:28:0000000:759	Самарская область, р-н Пестравский, с Идакра	
89	Самарская область, Пестравский район, сельское поселение Красная Поляна, с. Идакра, ул. Советская, д. 2	63:28:0402002:1034	63:28:0402002:186	Самарская область, Пестравский район, с. Идакра, ул. Советская, д. 2	86
90	Российская Федерация, муниципальный район Пестравский, сельское поселение Красная Поляна, село Идакра, ул.Центральная, земельный участок 2а	63:28:0402002:1035	63:28:0402002:980	Самарская область, Пестравский р-н, с.Идакра, улица Центральная, д.2а	13
91	Самарская область, муниципальный район Пестравский, сельское поселение Красная Поляна, с. Идакра, ул. Рабочая, д.12	63:28:0402002:1036	63:28:0402002:991	Самарская область, Пестравский р-н, с.Идакра, улица Рабочая, д.12	23
92	Самарская область, Пестравский район, с. Идакра, ул. Рабочая, д. 26	63:28:0402002:163	63:28:0402002:187	Самарская область, Пестравский район, с. Идакра, ул. Рабочая, д. 26	100
93	Самарская область, Пестравский район, с. Идакра, ул. Центральная, 2А	63:28:0402002:169	-	-	2
94	Самарская область, Пестравский район, с. Идакра, ул. Крестьянская, дом 19	63:28:0402002:172	63:28:0402002:977	Самарская область, Пестравский р-н, с.Идакра, улица Крестьянская, д.19	83
			63:28:0000000:759	Самарская область, р-н Пестравский, с Идакра	
95	Самарская область, Пестравский район, с. Идакра, улица Центральная, д. 12, кв. 2	63:28:0402002:54	63:28:0402002:998	Самарская область, Пестравский р-н, с.Идакра, улица Центральная, д.12, кв.2	53
96	Самарская область, Пестравский район, с. Идакра, пер. Цветочный, д. 2 А	63:28:0402002:959	63:28:0000000:759	Самарская область, р-н Пестравский, с Идакра	30
97	Самарская область, Пестравский район, с. Падовка, ул. Школьная, д. 2	63:28:0503002:10	63:28:0503002:351	Самарская область, Пестравский р-н, с.Падовка, улица Школьная, д.2	8
			63:28:0000000:770	Российская Федерация, Самарская область, р-н Пестравский, с. Падовка	
98	Самарская область, р-н. Пестравский, с. Падовка, ул. Калеганова, д. 13	63:28:0503002:109	63:28:0503002:287	Самарская область, Пестравский р-н, с.Падовка, улица Калеганова, д.13	309
99	Самарская область, р-н. Пестравский, с. Падовка, ул. Калеганова, д. 57	63:28:0503002:114	63:28:0503002:378	Самарская область, Пестравский район, с. Падовка, ул. Калеганова, д. 57	6
100	Самарская обл., р-н Пестравский, с. Падовка, ул. Клубная, д. 3 А	63:28:0503002:161	63:28:0503002:280	Российская Федерация, Самарская обл, р-н Пестравский, с Падовка, ул Клубная, д 3А	42
			63:28:0503002:211	Самарская область, Пестравский район, с. Падовка, ул. Клубная, д. 3 А	
101	Самарская область, Пестравский район, с. Падовка, ул. Клубная, д. 3Б	63:28:0503002:279	-	-	2
102	Самарская область, Пестравский район, с. Падовка, ул. Калеганова, д. 49	63:28:0503002:388	63:28:0503002:322	Самарская область, Пестравский р-н, с.Падовка, улица Калеганова, д.49	28
103	Самарская область, Пестравский район, с. Падовка, ул. Калеганова, д. 51	63:28:0503002:392	63:28:0503002:304	Самарская область, Пестравский р-н, с.Падовка, улица Калеганова, д.51	18
104	Самарская область, Пестравский район, с. Падовка, ул. Ширшакова, д. 79А	63:28:0503002:393	-	-	230
105	446173, Самарская область, муниципальный район Пестравский, сельское поселение Падовка, село Падовка, улица Клубная, 2А	63:28:0503002:395	-	-	239
106	Самарская область, р-н. Пестравский, с. Падовка, ул. Школьная, д. 2	63:28:0503002:5	63:28:0503002:217	Самарская область, р-н. Пестравский, с. Падовка, ул. Школьная, д. 2	14
107	Самарская область, Пестравский район, с. Падовка, ул. Школьная, д. 1	63:28:0503002:9	63:28:0000000:770	Российская Федерация, Самарская область, р-н Пестравский, с. Падовка	737
108	Самарская область, Пестравский район, село Падовка, улица Калеганова, дом 92	63:28:0503003:33	63:28:0503003:75	Самарская область, Пестравский р-н, с.Падовка, улица Калеганова, д.92	85
109	Самарская область, Пестравский район, с. Падовка, ул. Садово-Дачная, д. 6 А	63:28:0503004:155	-	-	124
110	Российская Федерация, Самарская область, Пестравский район, с. Падовка, ул. Садово-Дачная, д. 6Д	63:28:0503004:167	-	-	13

№ п/п	Адрес или описание местоположения земельного участка	Кадастровый номер земельного участка	Объекты недвижимого имущества, расположенные на земельном участке	Адрес объектов недвижимого имущества	Площадь устанавливаемого публичного сервитута в границах земельного участка, кв.м
111	Российская Федерация, Самарская область, Пестравский район, с. Падовка, ул. Садово-Дачная, д. 6Г	63:28:0503004:168	-	-	43
112	Российская Федерация, 446173, Самарская область, Пестравский район, с. Падовка, ул. Садово-Дачная, дом 6В	63:28:0503004:169	-	-	39
113	Самарская область, Пестравский район, с. Падовка, ул. Калеганова, д. 103	63:28:0503004:171	63:28:0503004:121	Самарская область, Пестравский р-н, с.Падовка, улица Калеганова, д.103	23
114	Самарская область, Пестравский район, с. Падовка, ул. Калеганова, д. 77, кв. 1	63:28:0503004:384	63:28:0503004:128	Самарская область, Пестравский р-н, с.Падовка, улица Калеганова, д.77, кв.1	6
115	Самарская область, р-н. Пестравский, с. Падовка, ул. Садово-Дачная, д. 8	63:28:0503004:50	63:28:0503004:141	Самарская область, Пестравский район, село Падовка, улица Садово-Дачная, дом 8	144
116	Самарская область, р-н. Пестравский, с. Падовка, ул. Садово-Дачная, д. 6 Б	63:28:0503004:55	-	-	105
117	Российская Федерация, Самарская область, Пестравский район, с. Падовка, ул. Садово-Дачная, д.8 Б	63:28:0503004:62	63:28:0000000:770	Российская Федерация, Самарская область, р-н Пестравский, с. Падовка	855
118	Самарская область, Пестравский район, с.Падовка, ул.Садово-Дачная, д.4А	63:28:0503004:66	-	-	95
119	Самарская область, Пестравский район, с. Падовка, улица Садово-Дачная, д. 6	63:28:0503004:73	63:28:0503004:138	Самарская область, Пестравский район, село Падовка, улица Садово-Дачная, дом 6	1
120	Самарская область, Пестравский район, Падовский групповой водопровод муниципального района Пестравский	63:28:0504001:61	-	-	12906
121	Самарская область, Пестравский район, Падовский групповой водопровод муниципального района Пестравский	63:28:0504001:62	-	-	11097

### **2.3 Перечень и сведения о площади образуемых земельных участков, которые будут отнесены к территориям общего пользования или имуществу общего пользования, в том числе в отношении которых предполагаются резервирование и (или) изъятие для государственных или муниципальных нужд**

Сведения об отнесении (неотнесении) образуемых земельных участков к территории общего пользования отражены в Таблице 5.

Земельные участки, предназначенные для размещения линейного объекта, в границах красных линий, установленных по береговой линии р. Падовка, р. Черненькая и ручьев без названия, будут относиться к территориям общего пользования.

Образование земельных участков, в отношении которых предполагается резервирование и (или) изъятие для государственных или муниципальных нужд, проектом межевания территории не предусматривается.

Резервирование и (или) изъятие земельных участков для государственных или муниципальных нужд не требуется.

### **2.4. Вид разрешённого использования образуемых земельных участков**

Вид разрешённого использования образуемых земельных участков, устанавливаемый в соответствии с документацией по планировке территории: коммунальное обслуживание (код ВРИ – 3.1) в соответствии с Приказом Росреестра от 10.11.2020 N П/0412 (ред. от 16.09.2021) «Об утверждении классификатора видов разрешенного использования земельных участков» (зарегистрировано в Минюсте России 15.12.2020 N 61482).

### **2.5. Целевое назначение лесов, вид (виды) разрешенного использования лесного участка, количественные и качественные характеристики лесного участка, сведения о нахождении лесного участка в границах особо защитных участков лесов**

Зона размещения линейного объекта «Проектирование и строительство Падовского группового водопровода муниципального района Пестравский Самарской области» не относится к землям лесного фонда (основание Письмо Министерства лесного хозяйства, охран окружающей среды и природопользования Самарской области № МЛХ-03-03/25790 от 18.10.2021 г).

### **2.6. Сведения о границах территории, в отношении которой утвержден проект межевания**

Сведения о границах территории, в отношении которой утвержден проект межевания, содержащие перечень координат характерных точек этих границ в системе координат, используемой для ведения Единого государственного реестра недвижимости (МСК-63 1-я зона), приведен в Приложении 2.

Инев. № подл.	Подпись и дата	Взам. инв. №
---------------	----------------	--------------

										«Проектирование и строительство Падовского группового водопровода муниципального района Пестравский Самарской области»	Лист
											127
<i>Изм.</i>	<i>Кол.уч.</i>	<i>Лист</i>	<i>№док</i>	<i>Подпись</i>	<i>Дата</i>						



## Перечень и сведения о площади образуемых земельных участков, которые будут отнесены к территориям общего пользования или имуществу общего пользования

№ п/п	Обозначение на Чертеже	Условный номер образуемого земельного участка (части земельного участка)	Кадастровый квартал/ кадастровый номер исходного земельного участка	Площадь, кв.м.		Площадь исходного земельного участка, кв.м.	Местоположение	Категория земель	Вид разрешенного использования	Способ образования ЗУ/ЧЗУ	Правообладатель	Арендатор
1	O2(1)	63:28:0000000:3Y2(1)	63:28:0000000	53641,92	56825	-	Российская Федерация, Самарская область, Пестравский район, с.п. Падовка, с. Падовка	Земли населенных пунктов	Коммунальное обслуживание	Образование из земель, находящихся в государственной или муниципальной собственности	Администрация муниципального района Пестравский Самарской области	-
	O2(2)	63:28:0000000:3Y2(2)		27,19								
	O2(3)	63:28:0000000:3Y2(3)		44,76								
	O2(4)	63:28:0000000:3Y2(4)		71,88								
	O2(5)	63:28:0000000:3Y2(5)		3039,61								
2	O5(1)	63:28:0000000:3Y5(1)	63:28:0000000	17387,25	27785	-	Российская Федерация, Самарская область, Пестравский район, с.п. Красная Поляна, с. Идакра	Земли населенных пунктов	Коммунальное обслуживание	Образование из земель, находящихся в государственной или муниципальной собственности	Администрация муниципального района Пестравский Самарской области	-
	O5(2)	63:28:0000000:3Y5(2)		585,71								
	O5(3)	63:28:0000000:3Y5(3)		9719,79								
	O5(4)	63:28:0000000:3Y5(4)		46,47								
	O5(5)	63:28:0000000:3Y5(5)		46,23								
3	O7	63:28:0000000:3Y7(1)	63:28:0000000	8072,58	8073	-	Российская Федерация, Самарская область, Пестравский район, с.п. Красная Поляна, п. Воронцовский	Земли населенных пунктов	Коммунальное обслуживание	Образование из земель, находящихся в государственной или муниципальной собственности	Администрация муниципального района Пестравский Самарской области	-
4	O9(1)	63:28:0000000:3Y9(1)	63:28:0000000	11620,24	62554	-	Российская Федерация, Самарская область, Пестравский район, с.п. Красная Поляна, с. Красная Поляна	Земли населенных пунктов	Коммунальное обслуживание	Образование из земель, находящихся в государственной или муниципальной собственности	Администрация муниципального района Пестравский Самарской области	-
	O9(2)	63:28:0000000:3Y9(2)		13206,54								
	O9(3)	63:28:0000000:3Y9(3)		86,19								
	O9(4)	63:28:0000000:3Y9(4)		16189,57								
	O9(5)	63:28:0000000:3Y9(5)		15399,04								
	O9(6)	63:28:0000000:3Y9(6)		1059,58								
	O9(7)	63:28:0000000:3Y9(7)		546,45								
	O9(8)	63:28:0000000:3Y9(8)		3122,78								
	O9(9)	63:28:0000000:3Y9(9)		862,48								
	O9(10)	63:28:0000000:3Y9(10)		461,42								
5	Ч27(1)	63:28:0000000:568/чзу2(1)	63:28:0000000:568	4087,27	4652	233607	Самарская область, Пестравский район	Земли промышленности, энергетики, транспорта, связи, радиовещания, телевидения, информатики, земли для обеспечения космической деятельности, земли обороны, безопасности и земли иного специального назначения	Автомобильная дорога общего пользования регионального значения в Самарской области "Самара-Волгоград"-Пестравка", и размещения объектов дорожного сервиса	Образование части земельного участка	Самарская область	Министерство транспорта и автомобильных дорог Самарской области, постоянное (бессрочное) пользование
	Ч27(2)	63:28:0000000:568/чзу2(2)		564,48								
6	Ч28(1)	63:28:0000000:575/чзу1(1)	63:28:0000000:575	350,89	4645	24555	Самарская область, Пестравский район	Земли населенных пунктов	Автомобильная дорога общего пользования регионального значения в Самарской области "Самара-Волгоград-Пестравка", и размещения объектов дорожного сервиса	Образование части земельного участка	Самарская область	Министерство транспорта и автомобильных дорог Самарской области, постоянное (бессрочное) пользование
	Ч28(2)	63:28:0000000:575/чзу1(2)		254,32								
	Ч28(3)	63:28:0000000:575/чзу1(3)		1218,50								
	Ч28(4)	63:28:0000000:575/чзу1(4)		2820,80								

№ п/п	Обозначение на Чертеже	Условный номер образуемого земельного участка (части земельного участка)	Кадастровый квартал/ кадастровый номер исходного земельного участка	Площадь, кв.м.		Площадь исходного земельного участка, кв.м.	Местоположение	Категория земель	Вид разрешенного использования	Способ образования ЗУ/ЧЗУ	Правообладатель	Арендатор
7	Ч29(1)	63:28:0000000:576/чзу1(1)	63:28:0000000:576	448,08	1296	28624	Самарская область, Пестравский район	Земли населенных пунктов	Автомобильная дорога общего пользования регионального значения в Самарской области "Самара-Волгоград-Пестравка", и размещения объектов дорожного сервиса	Образование части земельного участка	Самарская область	Министерство транспорта и автомобильных дорог Самарской области, постоянное (бессрочное) пользование
	Ч29(2)	63:28:0000000:576/чзу1(2)		185,21								
	Ч29(3)	63:28:0000000:576/чзу1(3)		257,99								
	Ч29(4)	63:28:0000000:576/чзу1(4)		386,76								
	Ч29(5)	63:28:0000000:576/чзу1(5)		18,09								
8	Ч31(1)	63:28:0000000:596/чзу2(1)	63:28:0000000:596	1155,56	1640	10021	Самарская область, Пестравский район, п. Падовка	Земли населенных пунктов	Автомобильная дорога общего пользования регионального или межмуниципального значения в Самарской области, расположенных в муниципальном районе Пестравский Самарской области "Пестравка-Марьевка"- Падовка, и размещения объектов дорожного сервиса	Образование части земельного участка	Самарская область	Министерство транспорта и автомобильных дорог Самарской области, постоянное (бессрочное) пользование
	Ч31(2)	63:28:0000000:596/чзу2(2)		484,81								
9	Ч32(1)	63:28:0000000:598/чзу1(1)	63:28:0000000:598	116,28	144	186564	Самарская область, Пестравский район, в границах муниципального района Пестравский	Земли промышленности, энергетики, транспорта, связи, радиовещания, телевидения, информатики, земли для обеспечения космической деятельности, земли обороны, безопасности и земли иного специального назначения	Автомобильная дорога общего пользования регионального или межмуниципального значения в Самарской области, расположенных в муниципальном районе Пестравский Самарской области "Пестравка-Марьевка"- Падовка, и размещения объектов дорожного сервиса	Образование части земельного участка	Самарская область	Министерство транспорта и автомобильных дорог Самарской области, постоянное (бессрочное) пользование
	Ч32(2)	63:28:0000000:598/чзу1(2)		28,20								
10	Ч33(1)	63:28:0000000:636/чзу1(1)	63:28:0000000:636	924,10	1241	24350	Самарская область, Пестравский район, с.Падовка, автомобильная дорога "Марьевка - Малоархангельское" - обводная с.Падовка	Земли населенных пунктов	Общее пользование территории	Образование части земельного участка	Самарская область	Министерство транспорта и автомобильных дорог Самарской области, постоянное (бессрочное) пользование
	Ч33(2)	63:28:0000000:636/чзу1(2)		317,10								
11	Ч34(1)	63:28:0000000:637/чзу1(1)	63:28:0000000:637	1,50	764	70570	Самарская область, Пестравский район, сельское поселение Падовка, автомобильная дорога "Марьевка - Малоархангельское" - обводная с.Падовка	Земли промышленности, энергетики, транспорта, связи, радиовещания, телевидения, информатики, земли для обеспечения космической деятельности, земли обороны, безопасности	Автомобильный транспорт	Образование части земельного участка	Самарская область	Министерство транспорта и автомобильных дорог Самарской области, постоянное (бессрочное) пользование
	Ч34(2)	63:28:0000000:637/чзу1(2)		334,11								
	Ч34(3)	63:28:0000000:637/чзу1(3)		29,61								
	Ч34(4)	63:28:0000000:637/чзу1(4)		293,24								

№ п/п	Обозначение на Чертеже	Условный номер образуемого земельного участка (части земельного участка)	Кадастровый квартал/ кадастровый номер исходного земельного участка	Площадь, кв.м.		Площадь исходного земельного участка, кв.м.	Местоположение	Категория земель	Вид разрешенного использования	Способ образования ЗУ/ЧЗУ	Правообладатель	Арендатор
	Ч34(5)	63:28:0000000:637/чзу1(5)		105,75				и земли иного специального назначения				
12	Ч35	63:28:0000000:642/чзу1(1)	63:28:0000000:642	55505,01	55505	85471	Самарская области, Пестравский район, с.Падовка, автомобильная дорога Обводная с.Падовка - Падовка	Земли населенных пунктов	Общее пользование территории	Образование части земельного участка	Самарская область	Министерство транспорта и автомобильных дорог Самарской области, постоянное (бессрочное) пользование
13	Ч36(1)	63:28:0000000:644/чзу1(1)	63:28:0000000:644	614,16	1239	78577	Самарская область, Пестравский район, с.п.Марьевка, автомобильная дорога "Пестравка - Марьевка" - Воронцовский	Земли промышленности, энергетики, транспорта, связи, радиовещания, телевидения, информатики, земли для обеспечения космической деятельности, земли обороны, безопасности и земли иного специального назначения	Автомобильный транспорт	Образование части земельного участка	Самарская область	Министерство транспорта и автомобильных дорог Самарской области, постоянное (бессрочное) пользование
	Ч36(2)	63:28:0000000:644/чзу1(2)		625,04								
14	Ч38(1)	63:28:0000000:65/чзу2(1)	63:28:0000000:65 (единое землепользование)	42,91	1981	5019793	Самарская область, Пестравский район, в границах бывшего АОЗТ "Красная Поляна"	Земли с/х назначения	Для с/х использования	Образование части земельного участка	Муниципальный район Пестравский Самарской области	Лазарев Сергей Николаевич (аренда части площадью 791149 кв.м. с 19.07.2018 по 18.07.2038); Пикалов Александр Михайлович (аренда части площадью 192342 кв.м. с 12.05.2017 по 11.05.2027)
	Ч38(2)	63:28:0000000:65/чзу2(2)		1219,25								
	Ч38(3)	63:28:0000000:65/чзу2(3)		719,02								
15	Ч39(1)	63:28:0000000:657/чзу1(1)	63:28:0000000:657	16,00	7938	27089	Самарская область, Пестравский район, с.п.Пестравка, с.Пестравка, автодорога "Пестравка-Марьевка" - Красная Поляна	Земли населенных пунктов	Общее пользование территории	Образование части земельного участка	Самарская область	Министерство транспорта и автомобильных дорог Самарской области, постоянное (бессрочное) пользование
	Ч39(2)	63:28:0000000:657/чзу1(2)		5734,26								
	Ч39(3)	63:28:0000000:657/чзу1(3)		2187,93								
16	Ч45	63:28:0000000:73/чзу2(1)	63:28:0000000:73 (единое землепользование)	372,06	372	13471741	Самарская область, Пестравский район, в границах бывшего колхоза им. 72-х	Земли с/х назначения	Для размещения объектов с/х назначения и с/х угодий	Образование части земельного участка	Муниципальный район Пестравский Самарской области	Куркин Сергей Владимирович, д/а №36 от 19.07.2013 (с 19.07.2013 по 18.07.2023); Горшенин Николай Александрович, д/а №137 от 20.11.2009 (с 20.11.2009 по 19.11.2061), д/а № 74 от 09.12.2019 (с 09.12.2019 по 08.12.2025); ООО Компания "БИО-ТОН", д/а №33 от 30.08.2016 (с 21.09.2016 по 20.09.2036); Герасимов Иван Андреевич, д/а № 57 от 14.11.2017 (с 20.08.2017 по 19.08.2022); Хохлов Олег Викторович, д/а №30 от 05.07.2021 (3 года); Бирюков Михаил Сергеевич, д/а №30 и №31 от 26.07.2019 (с 26.07.2019 по 25.07.2022); Кокотов Евгений Александрович, д/а №376 от 20.03.2009 (с 01.04.2009 по 31.03.2029); Маслов Анатолий Сергеевич, д/а №41 от 04.09.2019 (с 04.09.2019 по 03.09.2022); ООО "Самарстрой-Холдинг", д/а №35 от 16.07.2013 (с 16.07.2013 по 15.07.2062); Титов Николай Николаевич, д/а №29 от 19.07.2017 (с 19.07.2017 по 18.07.2027)

№ п/п	Обозначение на Чертеже	Условный номер образуемого земельного участка (части земельного участка)	Кадастровый квартал/ кадастровый номер исходного земельного участка	Площадь, кв.м.		Площадь исходного земельного участка, кв.м.	Местоположение	Категория земель	Вид разрешенного использования	Способ образования ЗУ/ЧЗУ	Правообладатель	Арендатор
17	Ч47(1)	63:28:0000000:75/чзу1(1)	63:28:0000000:75 (единое землепользование)	4,03	972	657462	Российская Федерация, Самарская область, р-н Пестравский	Земли промышленности, энергетики, транспорта, связи, радиовещания, телевидения, информатики, земли для обеспечения космической деятельности, земли обороны, безопасности и земли иного специального назначения	автомобильный транспорт	Образование части земельного участка	Министерство транспорта и автомобильных дорог, постоянное (бессрочное) пользование	-
	Ч47(2)	63:28:0000000:75/чзу1(2)		348,46								
	Ч47(3)	63:28:0000000:75/чзу1(3)		333,31								
	Ч47(4)	63:28:0000000:75/чзу1(4)		286,07								
18	Ч49(1)	63:28:0000000:757/чзу2(1)	63:28:0000000:757	701,90	1972	74676704	Самарская область, р-н. Пестравский, с/п. Падовка	Земли с/х назначения	Для с/х производства	Образование части земельного участка	ООО Компания "БИО-ТОН" (ипотека с 30.04.2021 по 30.04.2022)	-
	Ч49(2)	63:28:0000000:757/чзу2(2)		3,31								
	Ч49(3)	63:28:0000000:757/чзу2(3)		386,60								
	Ч49(4)	63:28:0000000:757/чзу2(4)		880,45								
19	Ч51(1)	63:28:0000000:80/чзу1(1)	63:28:0000000:80 (единое землепользование)	605,02	1227	116675	Российская Федерация, Самарская обл., р-н Пестравский	Земли населенных пунктов	Под существующей автомобильной дорогой " Самара-Волгоград"- Пестравка"	Образование части земельного участка	Сведения отсутствуют	-
	Ч51(2)	63:28:0000000:80/чзу1(2)		7,72								
	Ч51(3)	63:28:0000000:80/чзу1(3)		33,90								
	Ч51(4)	63:28:0000000:80/чзу1(4)		9,27								
	Ч51(5)	63:28:0000000:80/чзу1(5)		510,09								
	Ч51(6)	63:28:0000000:80/чзу1(6)		60,57								
20	Ч53	63:28:0302001:102/чзу2(2)	63:28:0302001:102	6,77	7	3000	Самарская обл., р-н Пестравский, с. Красная Поляна, ул. Советская, 73	Земли населенных пунктов	для ведения личного подсобного хозяйства	Образование части земельного участка	Пикалов Сергей Васильевич	-
21	Ч68	63:28:0302002:35/чзу2(1)	63:28:0302002:35	29,84	30	1046	Самарская область, Пестравский район, с. Красная Поляна, ул. Степана Разина, д. 2	Земли населенных пунктов	для ведения личного подсобного хозяйства	Образование части земельного участка	Карпов Вячеслав Юрьевич	-
22	Ч72	63:28:0302002:52/чзу2(1)	63:28:0302002:52	12,13	12	3093	Самарская область, Пестравский район, с. Красная Поляна, ул. Степана Разина 1	Земли населенных пунктов	Для размещения объектов с/х назначения и с/х угодий	Образование части земельного участка	Семенихина Елена Викторовна, Семенихина Виктория Алексеевна	-
23	Ч80	63:28:0302004:232/чзу2(1)	63:28:0302004:232	61,40	61	3200	Самарская область, Пестравский район, с. Красная Поляна, ул. Кооперативная, д. 12	Земли населенных пунктов	для приусадебного участка	Образование части земельного участка	Каверин Сергей Васильевич, Полутина Светлана Васильевна	-
24	Ч88	63:28:0401004:148/чзу1(1)	63:28:0401004:148	304,56	305	6795	Самарская область, Пестравский район, п.Воронцовский, автомобильная дорога "Пестравка - Марьевка" - Воронцовский	Земли населенных пунктов	Общее пользование территории	Образование части земельного участка	Самарская область	Министерство транспорта и автомобильных дорог Самарской области, постоянное (бессрочное) пользование
25	Ч192	63:28:0402001:1291/чзу1(1)	63:28:0402001:1291	5286,25	5286	8577	Самарская область, Пестравский район, с.Марьевка, автомобильная дорога "Пестравка- Марьевка" - Идакра	Земли населенных пунктов	Общее пользование территории	Образование части земельного участка	Самарская область	Министерство транспорта и автомобильных дорог Самарской области, постоянное (бессрочное) пользование



№ п/п	Обозначение на Чертеже	Условный номер образуемого земельного участка (части земельного участка)	Кадастровый квартал/ кадастровый номер исходного земельного участка	Площадь, кв.м.		Площадь исходного земельного участка, кв.м.	Местоположение	Категория земель	Вид разрешенного использования	Способ образования ЗУ/ЧЗУ	Правообладатель	Арендатор
26	Ч94	63:28:0402001:1297/чзу2(1)	63:28:0402001:1297	75,52	76	1204	446170, Самарская область, Пестравский район, с. Идакра, ул. Центральная, 25Б	Земли населенных пунктов	Ведение огородничества	Образование части земельного участка	Администрация муниципального района Пестравский Самарской области	Юдина Татьяна Николаевна, договор аренды №64 от 09.10.2019
27	Ч98	63:28:0402001:14/чзу2(1)	63:28:0402001:14	11,42	11	1067	Самарская область, р-н. Пестравский, с. Идакра, ул. Дорожная, д. 21	Земли населенных пунктов	для ведения личного подсобного хозяйства	Образование части земельного участка	Сахно Юлия Олеговна, залог в силу закона ПАО "Сбербанк России"	-
28	Ч103	63:28:0402001:72/чзу2(1)	63:28:0402001:72	144,93	145	868	Самарская область, р-н. Пестравский, с. Идакра, пер. Милицейский, д. 6	Земли населенных пунктов	Для ведения личного подсобного хозяйства	Образование части земельного участка	Сукачѳ Василий Иванович	-
29	Ч105	63:28:0402001:74/чзу2(1)	63:28:0402001:74	192,19	192	1085	Самарская область, р-н. Пестравский, с. Идакра, пер. Милицейский, д. 8	Земли населенных пунктов	для ведения личного подсобного хозяйства	Образование части земельного участка	Бородин Вячеслав Михайлович	-
30	Ч109	63:28:0402001:82/чзу2(1)	63:28:0402001:82	16,10	16	1400	Самарская область, р-н. Пестравский, с/п. сельское поселение Красная Поляна, с. Идакра, ул. Центральная, д. 7	Земли населенных пунктов	Для ведения личного подсобного хозяйства	Образование части земельного участка	Емелюшина Надежда Николаевна	-
31	Ч116	63:28:0402002:1036/чзу2(1)	63:28:0402002:1036	15,66	16	2143	Самарская область, муниципальный район Пестравский, сельское поселение Красная Поляна, с. Идакра, ул. Рабочая, д.12	Земли населенных пунктов	Для ведения личного подсобного хозяйства	Образование части земельного участка	Гусаров Николай Федорович	-
32	Ч122	63:28:0402002:959/чзу2(1)	63:28:0402002:959	25,61	26	500	Самарская область, Пестравский район, с. Идакра, пер. Цветочный, д. 2 А	Земли населенных пунктов	для ведения личного подсобного хозяйства	Образование части земельного участка	Воронцов Владимир Викторович (запрещение регистрации)	-
33	Ч123	63:28:0503002:10/чзу1(1)	63:28:0503002:10	7,81	8	4534	Самарская область, Пестравский район, с. Падовка, ул. Школьная, д. 2	Земли населенных пунктов	Под образовательное учреждение	Образование части земельного участка	Муниципальный район Пестравский Самарской области	-
34	Ч125	63:28:0503002:109/чзу2(1)	63:28:0503002:109	145,18	145	652	Самарская область, р-н. Пестравский, с. Падовка, ул. Калеганова, д. 13	Земли населенных пунктов	Для ведения личного подсобного хозяйства	Образование части земельного участка	Надымов Александр Егорович	-
35	Ч133	63:28:0503002:395/чзу2(1)	63:28:0503002:395	136,42	136	400	446173, Самарская область, муниципальный район Пестравский, сельское поселение Падовка, село Падовка, улица Клубная, 2А	Земли населенных пунктов	Размещение площадок для спортивных занятий и отдыха	Образование части земельного участка	Сведения отсутствуют	-
36	Ч134	63:28:0503002:5/чзу1(1)	63:28:0503002:5	14,16	14	355	Самарская область, р-н. Пестравский, с. Падовка, ул. Школьная, д. 2	Земли населенных пунктов	Размещение объектов коммунально-бытового обслуживания	Образование части земельного участка	Сельское потребительское общество "Кооператор"	-
37	Ч136	63:28:0503002:9/чзу2(1)	63:28:0503002:9	553,76	554	13769	Самарская область, Пестравский район, с. Падовка, ул. Школьная, д. 1	Земли населенных пунктов	под образовательное учреждение	Образование части земельного участка	Муниципальный район Пестравский Самарской области	-
38	ПВО1(1)	-	63:28:0505002	486	486	-	Российская Федерация, Самарская область, Пестравский район, с.п. Падовка	Земли водного фонда	-	-	-	-
39	ПВО2(1)	-	63:28:0402002	69,69	70	-	Российская Федерация, Самарская область, Пестравский район, сельское поселение Красная Поляна, с. Идакра	Земли водного фонда	-	-	-	-

№ п/п	Обозначение на Чертеже	Условный номер образуемого земельного участка (части земельного участка)	Кадастровый квартал/ кадастровый номер исходного земельного участка	Площадь, кв.м.		Площадь исходного земельного участка, кв.м.	Местоположение	Категория земель	Вид разрешенного использования	Способ образования ЗУ/ЧЗУ	Правообладатель	Арендатор
40	ПВОЗ(1)	-	63:28:0000000	1047,64	2208	-	Российская Федерация, Самарская область, Пестравский район, с.п. Красная Поляна, с. Красная Поляна	Земли водного фонда	-	-	-	-
	ПВОЗ(2)			761,84								
	ПВОЗ(3)			398,89								
				<b>Итого:</b>	<b>250630</b> кв.м.							

# Приложение 1

Перечень координат характерных точек образуемых земельных участков и образуемых частей (МСК-63 зона 1)

Номер точки	Координаты	
	X, м	Y, м
63:28:0000000:3У1		
Площадь: 51663 кв.м		
63:28:0000000:3У1(1)		
1	306613,52	1331542,22
2	306618,29	1331523,12
3	306619,26	1331519,24
4	306621,05	1331512,11
5	306621,81	1331528,15
6	306621,48	1331528,71
7	306622,39	1331529,27
8	306619,23	1331534,37
9	306618,44	1331533,88
10	306616,75	1331536,74
11	306617,66	1331537,31
12	306614,49	1331542,41
13	306613,70	1331541,91
1	306613,52	1331542,22
63:28:0000000:3У1(2)		
14	305665,51	1332860,60
15	305653,07	1332868,51
16	305646,56	1332872,65
17	305636,17	1332880,19
18	305640,78	1332875,47
19	305650,51	1332868,10
14	305665,51	1332860,60
63:28:0000000:3У1(3)		
20	305539,26	1332964,29
21	305539,69	1332963,86
22	305542,03	1332961,95
23	305539,72	1332964,75
20	305539,26	1332964,29
63:28:0000000:3У1(4)		
24	305355,71	1333178,52
25	305375,58	1333155,98
26	305391,39	1333139,07
27	305421,83	1333110,09
28	305423,38	1333111,76
29	305358,99	1333181,40
24	305355,71	1333178,52
63:28:0000000:3У1(5)		
30	305344,90	1333142,38
31	305342,39	1333145,23
32	305318,24	1333172,64
33	305302,60	1333193,78
34	305301,36	1333195,46
35	305292,68	1333207,17
36	305281,48	1333220,88
37	305277,67	1333223,62
38	305275,88	1333224,91
39	305271,38	1333216,62
40	305277,97	1333213,21
41	305295,48	1333196,77
42	305311,25	1333175,88
43	305315,84	1333168,61
44	305324,79	1333160,41
45	305343,62	1333141,26
30	305344,90	1333142,38
63:28:0000000:3У1(6)		
46	305671,37	1334255,46
47	305683,96	1334266,50
48	305681,03	1334279,52
49	305649,49	1334326,58
50	305638,63	1334319,28
51	305666,95	1334277,11
46	305671,37	1334255,46
63:28:0000000:3У1(7)		
52	305549,67	1332955,73
53	305550,15	1332955,34

Номер точки	Координаты	
	X, м	Y, м
54	305553,89	1332952,01
55	305550,21	1332956,18
52	305549,67	1332955,73
63:28:0000000:3У1(8)		
56	306495,21	1333739,93
57	306497,10	1333732,40
58	306503,62	1333706,39
59	306510,15	1333680,32
60	306508,78	1333679,98
61	306511,02	1333670,97
62	306514,19	1333671,77
63	306521,60	1333640,05
64	306518,28	1333639,32
65	306519,22	1333635,06
66	306519,32	1333635,09
67	306520,38	1333631,41
68	306523,83	1333632,39
69	306528,39	1333613,83
70	306525,34	1333602,03
71	306533,28	1333573,12
72	306537,30	1333573,98
73	306544,68	1333540,68
74	306551,32	1333511,47
75	306548,38	1333510,82
76	306548,55	1333510,12
77	306530,21	1333505,53
78	306414,69	1333481,78
79	306315,25	1333451,39
80	306294,67	1333445,67
81	306282,43	1333442,31
82	306270,68	1333438,90
83	306270,68	1333438,91
84	306263,71	1333464,91
85	306257,17	1333492,17
86	306246,23	1333535,54
87	306240,05	1333562,03
88	306232,87	1333591,73
89	306232,05	1333599,75
90	306220,13	1333648,59
91	306218,41	1333656,36
92	306217,60	1333656,20
93	306211,20	1333683,28
94	306211,82	1333683,44
95	306210,85	1333689,01
96	306202,55	1333726,49
97	306195,23	1333753,60
98	306183,15	1333801,79
99	306180,47	1333813,16
100	306226,28	1333824,61
101	306280,50	1333817,60
102	306410,61	1333850,27
103	306407,38	1333864,83
104	306463,01	1333878,63
105	306466,24	1333863,71
106	306471,89	1333864,98
107	306467,89	1333884,59
108	306460,14	1333882,84
109	306460,75	1333880,09
110	306451,88	1333877,88
111	306412,18	1333868,66
112	306411,63	1333871,15
113	306257,58	1333832,46
114	306229,47	1333836,10
115	306178,90	1333823,46
116	306168,44	1333862,31
117	306149,37	1333918,06
118	306141,30	1333950,78
119	306127,01	1333997,55

Номер точки	Координаты	
	X, м	Y, м
120	306112,51	1334034,94
121	306107,02	1334048,98
122	306103,38	1334047,63
123	306118,32	1334008,66
124	306130,59	1333970,59
125	306143,58	1333928,35
126	306164,16	1333857,69
127	306176,78	1333812,00
128	306195,37	1333733,67
129	306211,69	1333667,84
130	306225,03	1333610,23
131	306246,74	1333522,68
132	306255,68	1333487,50
133	306263,06	1333456,28
134	306269,87	1333432,02
135	306272,14	1333432,16
136	306304,49	1333438,12
137	306368,06	1333455,15
138	306401,97	1333464,51
139	306417,65	1333469,28
140	306430,22	1333472,12
141	306450,67	1333472,82
142	306507,25	1333485,66
143	306529,53	1333489,91
144	306555,92	1333496,16
145	306553,79	1333511,20
146	306545,70	1333547,38
147	306538,61	1333572,49
148	306527,54	1333630,39
149	306520,30	1333659,62
150	306502,71	1333730,70
151	306500,59	1333741,25
56	306495,21	1333739,93
63:28:0000000:3У1(9)		
152	306005,41	1334239,06
153	306014,74	1334234,70
154	306026,94	1334224,77
155	306039,44	1334207,03
156	306060,29	1334155,52
157	306061,31	1334152,70
158	306065,47	1334154,36
159	306062,21	1334162,51
160	306048,53	1334204,27
161	306044,43	1334217,63
162	306033,89	1334232,19
163	306027,81	1334236,92
164	306012,77	1334248,64
152	306005,41	1334239,06
63:28:0000000:3У1(10)		
165	306086,72	1334020,09
166	306077,46	1334046,69
167	306047,81	1334127,00
168	306035,28	1334163,82
169	306031,13	1334162,16
170	306046,38	1334120,09
171	306084,42	1334019,23
165	306086,72	1334020,09
63:28:0000000:3У1(11)		
172	306460,61	1333920,96
173	306458,19	1333933,34
174	306450,89	1333962,92
175	306445,16	1333988,46
176	306444,51	1333988,30
177	306448,75	1333970,75
178	306454,84	1333945,59
172	306460,61	1333920,96
63:28:0000000:3У1(12)		
179	306423,18	1334137,25

Номер точки	Координаты	
	X, м	Y, м
180	306425,11	1334123,97
181	306431,77	1334099,62
182	306441,42	1334060,60
183	306454,89	1334003,41
184	306463,83	1333967,79
185	306473,63	1333922,11
186	306488,95	1333859,39
187	306508,39	1333775,11
188	306519,90	1333725,39
189	306526,64	1333727,05
190	306520,90	1333749,66
191	306516,69	1333759,17
192	306510,03	1333787,73
193	306493,81	1333854,82
194	306490,41	1333868,43
195	306486,83	1333895,32
196	306471,17	1333959,89
197	306468,65	1333973,57
198	306472,61	1333974,53
199	306452,69	1334052,89
200	306447,90	1334070,56
201	306433,28	1334139,65
179	306423,18	1334137,25
63:28:0000000:3Y1(13)		
202	306174,23	1333710,98
203	306172,67	1333715,80
204	306169,85	1333731,07
205	306144,85	1333726,24
206	306116,20	1333725,43
207	306074,02	1333721,71
208	306030,96	1333713,91
209	306029,77	1333717,65
210	306013,39	1333716,15
211	305942,75	1333707,40
212	305945,22	1333687,55
213	306015,53	1333696,27
214	306118,76	1333705,72
215	306168,97	1333709,68
202	306174,23	1333710,98
63:28:0000000:3Y1(14)		
216	306571,01	1333515,57
217	306576,21	1333495,73
218	306586,85	1333451,17
219	306596,64	1333410,45
220	306604,58	1333379,79
221	306610,71	1333352,54
222	306612,20	1333352,88
223	306595,12	1333425,93
224	306586,28	1333462,56
225	306573,46	1333516,18
216	306571,01	1333515,57
63:28:0000000:3Y1(15)		
226	306596,28	1333349,27
227	306582,59	1333406,76
228	306581,94	1333409,42
229	306595,68	1333349,13
226	306596,28	1333349,27
63:28:0000000:3Y1(16)		
230	306051,46	1332605,07
231	306037,45	1332629,76
232	306018,15	1332663,68
233	306014,18	1332670,18
234	306012,98	1332669,46
235	306021,75	1332655,22
230	306051,46	1332605,07
63:28:0000000:3Y1(17)		
236	306018,98	1332682,75
237	306023,54	1332675,88
238	306037,18	1332650,80
239	306063,84	1332609,02

Номер точки	Координаты	
	X, м	Y, м
240	306075,19	1332590,18
241	306094,28	1332559,89
242	306098,57	1332553,15
243	306099,66	1332551,30
244	306073,88	1332595,23
245	306061,58	1332616,97
246	306046,47	1332641,90
247	306035,65	1332659,79
248	306033,02	1332667,58
249	306022,35	1332684,79
236	306018,98	1332682,75
63:28:0000000:3Y1(18)		
250	306076,47	1332562,83
251	306092,16	1332538,10
252	306104,79	1332513,33
253	306116,50	1332488,56
254	306118,91	1332486,12
255	306118,36	1332486,68
256	306122,72	1332489,72
257	306123,96	1332490,73
258	306118,61	1332496,81
259	306105,41	1332516,11
260	306095,20	1332533,70
261	306082,14	1332555,41
262	306068,53	1332576,24
250	306076,47	1332562,83
63:28:0000000:3Y1(19)		
263	306103,28	1332478,84
264	306080,81	1332462,38
265	306056,00	1332445,82
266	306055,26	1332445,38
267	306055,79	1332444,54
268	306078,45	1332459,78
269	306094,67	1332470,19
270	306104,41	1332476,97
263	306103,28	1332478,84
63:28:0000000:3Y1(20)		
271	306506,83	1332444,21
272	306503,93	1332457,91
273	306499,03	1332485,10
274	306489,45	1332527,96
275	306484,56	1332548,37
276	306480,66	1332564,68
277	306466,56	1332623,67
278	306463,19	1332637,76
279	306458,87	1332655,89
280	306453,73	1332677,40
281	306451,24	1332687,91
282	306446,61	1332707,08
283	306439,52	1332736,51
284	306433,82	1332757,69
285	306429,52	1332773,59
286	306428,70	1332773,34
287	306421,82	1332797,55
288	306423,10	1332797,92
289	306423,02	1332798,23
290	306422,06	1332798,03
291	306417,49	1332814,83
292	306418,56	1332815,12
293	306410,80	1332844,26
294	306402,96	1332870,13
295	306402,71	1332870,08
296	306400,27	1332878,30
297	306399,32	1332884,35
298	306399,53	1332884,38
299	306399,24	1332885,62
300	306387,84	1332945,47
301	306380,49	1332975,57
302	306369,51	1333020,55
303	306359,60	1333061,14

Номер точки	Координаты	
	X, м	Y, м
304	306347,82	1333109,19
305	306340,68	1333138,65
306	306338,34	1333148,37
307	306330,15	1333182,40
308	306322,76	1333213,03
309	306319,23	1333227,61
310	306317,36	1333235,35
311	306309,11	1333265,11
312	306308,77	1333265,01
313	306304,64	1333281,42
314	306304,96	1333281,49
315	306301,63	1333294,66
316	306296,88	1333318,74
317	306289,09	1333351,69
318	306283,94	1333374,52
319	306278,59	1333397,78
320	306279,20	1333402,05
321	306274,39	1333422,48
322	306286,71	1333425,16
323	306295,15	1333426,75
324	306310,73	1333430,02
325	306305,90	1333429,60
326	306272,85	1333422,65
327	306273,69	1333413,29
328	306272,70	1333401,94
329	306273,27	1333396,69
330	306279,55	1333370,81
331	306285,90	1333343,34
332	306294,69	1333306,59
333	306300,94	1333280,20
334	306307,48	1333248,69
335	306315,13	1333221,74
336	306331,44	1333154,19
337	306340,24	1333120,85
338	306354,71	1333061,11
339	306365,50	1333017,55
340	306385,08	1332932,99
341	306399,55	1332876,09
342	306418,57	1332802,45
343	306425,80	1332769,67
344	306432,89	1332739,05
345	306441,84	1332705,53
346	306456,03	1332647,79
347	306463,26	1332615,29
348	306471,31	1332576,70
349	306481,63	1332533,19
350	306487,10	1332513,13
351	306493,63	1332484,04
352	306496,69	1332468,78
353	306501,98	1332443,15
271	306506,83	1332444,21
63:28:0000000:3Y1(21)		
354	306220,06	1332403,33
355	306212,92	1332412,85
356	306183,62	1332448,35
357	306164,11	1332470,55
358	306143,95	1332490,86
359	306143,02	1332490,00
360	306145,57	1332486,74
361	306172,11	1332455,54
362	306208,51	1332413,58
363	306217,76	1332403,35
354	306220,06	1332403,33
63:28:0000000:3Y1(22)		
364	306192,08	1332232,40
365	306231,84	1332255,91
366	306213,51	1332286,85
367	306225,94	1332294,06
368	306258,22	1332312,12
369	306261,41	1332313,27



Номер точки	Координаты	
	X, м	Y, м
370	306264,88	1332314,51
371	306270,39	1332316,72
372	306274,72	1332319,15
373	306275,03	1332318,58
374	306321,99	1332337,41
375	306320,94	1332340,60
376	306344,68	1332346,12
377	306364,17	1332351,11
378	306367,45	1332351,48
379	306378,27	1332350,32
380	306364,65	1332352,51
381	306342,51	1332347,83
382	306321,09	1332342,86
383	306298,38	1332338,46
384	306269,22	1332329,92
385	306231,09	1332313,06
386	306206,45	1332299,87
387	306193,44	1332291,75
388	306208,98	1332265,52
389	306181,31	1332249,22
390	306181,89	1332248,29
364	306192,08	1332232,40
391	306246,40	1332306,03
392	306244,49	1332309,65
393	306240,77	1332307,69
394	306239,82	1332309,43
395	306237,68	1332308,16
396	306238,71	1332306,45
397	306236,56	1332305,16
398	306238,57	1332301,71
391	306246,40	1332306,03
63:28:0000000:3У1(23)		
399	306062,51	1332433,78
400	306062,57	1332433,69
401	306064,12	1332434,92
402	306094,10	1332455,33
403	306095,24	1332453,47
404	306121,07	1332469,54
405	306124,75	1332465,21
406	306136,27	1332474,38
407	306153,17	1332454,06
408	306168,24	1332435,72
409	306197,19	1332400,50
410	306208,80	1332385,01
411	306205,59	1332394,23
412	306184,73	1332419,77
413	306157,21	1332452,26
414	306132,80	1332479,79
415	306126,56	1332478,94
416	306111,80	1332467,87
417	306094,35	1332456,66
418	306075,48	1332443,75
399	306062,51	1332433,78
63:28:0000000:3У1(24)		
419	306224,69	1332397,15
420	306222,61	1332391,11
421	306229,00	1332377,77
422	306229,51	1332376,76
423	306230,21	1332377,13
424	306225,96	1332385,96
425	306227,89	1332392,89
419	306224,69	1332397,15
63:28:0000000:3У1(25)		
426	306497,43	1332382,92
427	306497,89	1332385,86
428	306498,49	1332386,07
429	306495,33	1332404,02
430	306486,25	1332443,18
431	306482,86	1332459,32

Номер точки	Координаты	
	X, м	Y, м
432	306479,99	1332458,68
433	306486,36	1332432,38
434	306488,90	1332421,82
435	306497,01	1332384,93
426	306497,43	1332382,92
63:28:0000000:3У1(26)		
436	306438,92	1332365,89
437	306480,29	1332370,82
438	306488,80	1332373,81
439	306488,35	1332375,68
440	306482,72	1332374,87
441	306441,02	1332369,51
442	306438,90	1332369,40
436	306438,92	1332365,89
63:28:0000000:3У1(27)		
443	306296,53	1332350,92
444	306311,29	1332353,99
445	306333,63	1332358,49
446	306357,97	1332365,12
447	306370,75	1332366,98
448	306384,80	1332365,99
449	306398,76	1332364,52
450	306398,76	1332368,70
451	306388,20	1332369,36
452	306366,21	1332371,73
453	306364,46	1332371,33
454	306363,61	1332374,76
455	306357,79	1332373,30
456	306358,55	1332369,98
457	306340,12	1332365,60
458	306310,41	1332357,66
459	306295,78	1332353,19
443	306296,53	1332350,92
63:28:0000000:3У1(28)		
460	306262,10	1332340,73
461	306252,51	1332366,37
462	306246,54	1332363,18
463	306250,56	1332354,92
464	306255,25	1332338,61
460	306262,10	1332340,73
63:28:0000000:3У1(29)		
465	306510,70	1332399,14
466	306512,08	1332390,96
467	306514,06	1332380,89
468	306520,87	1332353,50
469	306527,83	1332322,14
470	306532,28	1332288,17
471	306534,14	1332288,64
472	306531,19	1332303,25
473	306528,92	1332323,43
474	306523,17	1332347,47
475	306511,59	1332395,19
465	306510,70	1332399,14
63:28:0000000:3У1(30)		
476	306520,90	1332285,31
477	306517,04	1332307,53
478	306511,37	1332335,20
479	306507,40	1332351,94
480	306501,72	1332355,63
481	306490,51	1332357,90
482	306471,07	1332355,49
483	306441,27	1332353,08
484	306422,12	1332351,57
485	306406,99	1332348,16
486	306411,09	1332347,90
487	306435,28	1332350,19
488	306473,02	1332354,02
489	306474,65	1332347,32
490	306503,53	1332353,51
491	306513,22	1332318,98

Номер точки	Координаты	
	X, м	Y, м
492	306518,79	1332294,01
493	306520,75	1332285,27
476	306520,90	1332285,31
63:28:0000000:3У1(31)		
494	306009,13	1334211,05
495	306006,66	1334213,55
496	305985,52	1334228,03
497	305951,46	1334240,51
498	305906,53	1334257,58
499	305904,13	1334251,63
500	305899,68	1334253,06
501	305876,53	1334260,41
502	305877,67	1334255,00
503	306002,96	1334203,02
494	306009,13	1334211,05
63:28:0000000:3У1(32)		
504	306252,46	1332366,50
505	306250,23	1332372,48
506	306249,40	1332372,25
504	306252,46	1332366,50
63:28:0000000:3У1(33)		
507	306001,55	1332470,81
508	305997,46	1332476,88
509	305999,96	1332478,37
510	305999,63	1332478,87
511	305999,12	1332478,56
512	305985,21	1332470,23
513	305981,23	1332476,16
514	305943,66	1332462,24
515	305914,33	1332454,55
516	305883,14	1332448,32
517	305839,91	1332457,58
518	305744,21	1332448,15
519	305605,79	1332460,41
520	305466,64	1332471,41
521	305388,76	1332470,08
522	305372,02	1332495,01
523	305361,43	1332489,93
524	305369,77	1332470,16
525	305379,89	1332446,18
526	305397,56	1332443,81
527	305411,42	1332441,76
528	305436,37	1332439,89
529	305465,68	1332440,39
530	305520,01	1332436,10
531	305533,88	1332435,80
532	305552,32	1332435,85
533	305561,53	1332432,81
534	305569,34	1332432,20
535	305617,03	1332430,98
536	305698,89	1332427,15
537	305743,71	1332426,19
538	305767,14	1332426,15
539	305848,31	1332426,58
540	305881,65	1332427,15
541	305906,33	1332430,40
542	305935,51	1332440,00
543	305962,38	1332449,85
544	305990,91	1332463,63
507	306001,55	1332470,81
63:28:0000000:3У2		
Площадь: 56825 кв.м		
63:28:0000000:3У2(1)		
545	306527,11	1332286,87
470	306532,28	1332288,17
469	306527,83	1332322,14
468	306520,87	1332353,50
467	306514,06	1332380,89
466	306512,08	1332390,96

Номер точки	Координаты	
	X, м	Y, м
465	306510,70	1332399,14
546	306506,83	1332416,34
547	306502,24	1332436,01
548	306500,68	1332442,86
353	306501,98	1332443,15
352	306496,69	1332468,78
351	306493,63	1332484,04
350	306487,10	1332513,13
349	306481,63	1332533,19
348	306471,31	1332576,70
347	306463,26	1332615,29
346	306456,03	1332647,79
345	306441,84	1332705,53
344	306432,89	1332739,05
343	306425,80	1332769,67
342	306418,57	1332802,45
341	306399,55	1332876,09
340	306385,08	1332932,99
339	306365,50	1333017,55
338	306354,71	1333061,11
337	306340,24	1333120,85
336	306331,44	1333154,19
335	306315,13	1333221,74
334	306307,48	1333248,69
333	306300,94	1333280,20
332	306294,69	1333306,59
331	306285,90	1333343,34
330	306279,55	1333370,81
329	306273,27	1333396,69
328	306272,70	1333401,94
327	306273,69	1333413,29
326	306272,85	1333422,65
325	306305,90	1333429,60
324	306310,73	1333430,02
549	306320,29	1333432,02
550	306419,63	1333462,38
551	306534,61	1333486,02
552	306561,80	1333492,71
553	306572,96	1333447,32
554	306581,65	1333410,69
228	306581,94	1333409,42
227	306582,59	1333406,76
226	306596,28	1333349,27
555	306606,12	1333351,50
221	306610,71	1333352,54
220	306604,58	1333379,79
219	306596,64	1333410,45
218	306586,85	1333451,17
217	306576,21	1333495,73
216	306571,01	1333515,57
556	306567,99	1333514,83
557	306553,88	1333573,99
558	306545,09	1333588,71
559	306544,09	1333593,19
560	306549,32	1333594,36
561	306541,13	1333629,03
562	306533,08	1333665,16
563	306526,33	1333692,29
564	306517,93	1333724,91
188	306519,90	1333725,39
187	306508,39	1333775,11
186	306488,95	1333859,39
185	306473,63	1333922,11
184	306463,83	1333967,79
183	306454,89	1334003,41
182	306441,42	1334060,60
181	306431,77	1334099,62
180	306425,11	1334123,97
179	306423,18	1334137,25
565	306413,91	1334135,04

Номер точки	Координаты	
	X, м	Y, м
566	306432,26	1334057,29
567	306441,73	1334016,88
568	306448,44	1333989,26
175	306445,16	1333988,46
174	306450,89	1333962,92
173	306458,19	1333933,34
569	306460,62	1333920,89
570	306469,06	1333884,85
107	306467,89	1333884,59
106	306471,89	1333864,98
571	306473,54	1333865,35
572	306474,07	1333862,99
573	306480,93	1333831,78
574	306494,77	1333771,55
575	306498,31	1333757,36
576	306501,51	1333744,74
577	306502,29	1333741,67
151	306500,59	1333741,25
150	306502,71	1333730,70
149	306520,30	1333659,62
148	306527,54	1333630,39
147	306538,61	1333572,49
146	306545,70	1333547,38
145	306553,79	1333511,20
144	306555,92	1333496,16
143	306529,53	1333489,91
142	306507,25	1333485,66
141	306450,67	1333472,82
140	306430,22	1333472,12
139	306417,65	1333469,28
138	306401,97	1333464,51
137	306368,06	1333455,15
136	306304,49	1333438,12
135	306272,14	1333432,16
134	306269,87	1333432,02
133	306263,06	1333456,28
132	306255,68	1333487,50
131	306246,74	1333522,68
130	306225,03	1333610,23
129	306211,69	1333667,84
128	306195,37	1333733,67
127	306176,78	1333812,00
126	306164,16	1333857,69
125	306143,58	1333928,35
124	306130,59	1333970,59
123	306118,32	1334008,66
122	306103,38	1334047,63
578	306096,10	1334044,93
579	306065,14	1334127,03
580	306056,53	1334150,78
157	306061,31	1334152,70
156	306060,29	1334155,52
155	306039,44	1334207,03
154	306026,94	1334224,77
153	306014,74	1334234,70
152	306005,41	1334239,06
581	305996,44	1334227,38
582	305908,97	1334263,67
583	305906,63	1334257,85
498	305906,53	1334257,58
497	305951,46	1334240,51
496	305985,52	1334228,03
495	306006,66	1334213,55
494	306009,13	1334211,05
584	306016,37	1334220,48
585	306019,36	1334218,16
586	306029,86	1334203,64
587	306031,87	1334198,96
588	306039,52	1334179,85
589	306044,47	1334167,49

Номер точки	Координаты	
	X, м	Y, м
168	306035,28	1334163,82
167	306047,81	1334127,00
166	306077,46	1334046,69
165	306086,72	1334020,09
590	306096,96	1334023,91
591	306101,50	1334011,72
592	306108,53	1333990,83
593	306128,15	1333928,87
594	306136,80	1333899,01
595	306146,37	1333866,48
596	306134,93	1333863,25
597	306140,36	1333844,00
598	306151,79	1333847,23
599	306161,17	1333812,38
600	306169,19	1333780,47
601	306176,70	1333747,77
602	306180,33	1333733,10
204	306169,85	1333731,07
203	306172,67	1333715,80
202	306174,23	1333710,98
603	306185,14	1333713,69
604	306192,20	1333685,14
605	306197,20	1333664,14
606	306206,44	1333625,90
607	306209,52	1333612,66
608	306217,64	1333580,74
609	306228,54	1333536,45
610	306241,17	1333488,21
611	306251,63	1333443,72
612	306255,12	1333431,14
613	306258,48	1333415,87
614	306260,32	1333407,55
615	306258,07	1333397,78
616	306264,46	1333369,97
617	306273,75	1333330,80
618	306279,84	1333305,51
619	306284,05	1333288,01
620	306286,63	1333277,31
621	306297,92	1333230,65
622	306299,79	1333222,90
623	306303,32	1333208,33
624	306310,71	1333177,71
625	306318,90	1333143,69
626	306321,24	1333133,95
627	306328,39	1333104,46
628	306340,17	1333056,38
629	306350,08	1333015,80
630	306361,06	1332970,83
631	306368,42	1332940,71
632	306385,15	1332872,70
633	306386,79	1332866,15
634	306396,11	1332829,10
635	306403,73	1332798,45
636	306407,51	1332783,06
637	306414,40	1332752,86
638	306420,14	1332731,56
639	306427,17	1332702,39
640	306431,79	1332683,25
641	306434,28	1332672,78
642	306439,41	1332651,25
643	306443,74	1332633,12
644	306447,11	1332619,02
645	306461,21	1332560,03
646	306465,11	1332543,71
647	306469,99	1332523,31
648	306483,04	1332468,67
649	306484,81	1332459,75
431	306482,86	1332459,32
430	306486,25	1332443,18
429	306495,33	1332404,02

Номер точки	Координаты	
	X, м	Y, м
428	306498,49	1332386,07
427	306497,89	1332385,86
426	306497,43	1332382,92
650	306500,87	1332366,30
651	306491,14	1332364,17
438	306488,80	1332373,81
437	306480,29	1332370,82
436	306438,92	1332365,89
652	306438,95	1332361,74
653	306398,77	1332360,02
449	306398,76	1332364,52
448	306384,80	1332365,99
447	306370,75	1332366,98
446	306357,97	1332365,12
445	306333,63	1332358,49
444	306311,29	1332353,99
443	306296,53	1332350,92
654	306297,62	1332347,59
655	306264,06	1332335,48
460	306262,10	1332340,73
464	306255,25	1332338,61
463	306250,56	1332354,92
462	306246,54	1332363,18
656	306234,89	1332356,96
657	306225,47	1332374,60
422	306229,51	1332376,76
421	306229,00	1332377,77
420	306222,61	1332391,11
419	306224,69	1332397,15
354	306220,06	1332403,33
363	306217,76	1332403,35
362	306208,51	1332413,58
361	306172,11	1332455,54
360	306145,57	1332486,74
359	306143,02	1332490,00
358	306143,95	1332490,86
658	306143,09	1332491,73
659	306136,08	1332498,81
660	306135,18	1332498,04
661	306132,02	1332501,31
662	306120,14	1332518,83
663	306109,53	1332534,47
664	306104,69	1332542,72
665	306098,46	1332550,24
243	306099,66	1332551,30
242	306098,57	1332553,15
241	306094,28	1332559,89
240	306075,19	1332590,18
239	306063,84	1332609,02
238	306037,18	1332650,80
237	306023,54	1332675,88
236	306018,98	1332682,75
666	306011,58	1332678,29
667	306015,86	1332671,20
233	306014,18	1332670,18
232	306018,15	1332663,68
231	306037,45	1332629,76
230	306051,46	1332605,07
262	306068,53	1332576,24
261	306082,14	1332555,41
260	306095,20	1332533,70
259	306105,41	1332516,11
258	306118,61	1332496,81
257	306123,96	1332490,73
256	306122,72	1332489,72
255	306118,36	1332486,68
254	306118,91	1332486,12
668	306105,39	1332475,37
270	306104,41	1332476,97
269	306094,67	1332470,19

Номер точки	Координаты	
	X, м	Y, м
268	306078,45	1332459,78
267	306055,79	1332444,54
669	306062,36	1332434,01
399	306062,51	1332433,78
418	306075,48	1332443,75
417	306094,35	1332456,66
416	306111,80	1332467,87
415	306126,56	1332478,94
414	306132,80	1332479,79
413	306157,21	1332452,26
412	306184,73	1332419,77
411	306205,59	1332394,23
410	306208,80	1332385,01
670	306211,89	1332380,89
671	306214,33	1332377,63
672	306216,68	1332371,95
673	306222,80	1332357,10
674	306226,86	1332350,43
675	306228,58	1332351,64
676	306229,71	1332349,44
677	306228,12	1332348,34
678	306228,44	1332347,84
679	306226,97	1332346,97
680	306227,69	1332345,23
681	306238,22	1332348,27
682	306245,52	1332327,93
683	306215,96	1332311,40
684	306190,67	1332296,42
387	306193,44	1332291,75
386	306206,45	1332299,87
385	306231,09	1332313,06
384	306269,22	1332329,92
383	306298,38	1332338,46
382	306321,09	1332342,86
381	306342,51	1332347,83
380	306364,65	1332352,51
379	306378,27	1332350,32
685	306386,51	1332349,43
485	306406,99	1332348,16
484	306422,12	1332351,57
483	306441,27	1332353,08
482	306471,07	1332355,49
481	306490,51	1332357,90
480	306501,72	1332355,63
479	306507,40	1332351,94
478	306511,37	1332335,20
477	306517,04	1332307,53
476	306520,90	1332285,31
545	306527,11	1332286,87
63:28:0000000:3Y2(2)		
686	305285,50	1333231,85
687	305280,94	1333234,22
688	305275,89	1333224,92
689	305279,94	1333227,84
686	305285,50	1333231,85
63:28:0000000:3Y2(3)		
530	305520,01	1332436,10
690	305547,96	1332433,89
691	305561,54	1332432,81
532	305552,32	1332435,85
531	305533,88	1332435,80
530	305520,01	1332436,10
63:28:0000000:3Y2(4)		
692	305399,50	1332439,26
528	305436,37	1332439,89
527	305411,42	1332441,76
526	305397,56	1332443,81
692	305399,50	1332439,26
63:28:0000000:3Y2(5)		
693	305998,28	1332450,25

Номер точки	Координаты	
	X, м	Y, м
694	306010,41	1332456,79
695	306010,39	1332456,82
696	306002,92	1332468,77
507	306001,55	1332470,81
544	305990,91	1332463,63
543	305962,38	1332449,85
542	305935,51	1332440,00
541	305906,33	1332430,40
540	305881,65	1332427,15
539	305848,31	1332426,58
538	305767,14	1332426,15
537	305743,71	1332426,19
536	305698,89	1332427,15
535	305617,03	1332430,98
534	305569,34	1332432,20
697	305603,20	1332429,52
698	305744,37	1332417,02
699	305838,14	1332426,25
700	305882,93	1332416,67
701	305921,30	1332424,33
702	305953,25	1332432,71
693	305998,28	1332450,25

63:28:0000000:3Y3		
Площадь: 1517 кв.м		
63:28:0000000:3Y3(1)		
703	305194,73	1331849,19
704	305169,57	1331903,35
705	305149,07	1331893,20
706	305110,66	1331974,73
707	305130,93	1331985,14
708	305127,04	1331993,51
709	305126,87	1331993,42
710	305130,68	1331985,22
711	305110,40	1331974,82
712	305148,97	1331892,93
713	305169,47	1331903,09
714	305194,47	1331849,28
715	305139,23	1331820,71
716	305114,48	1331875,95
717	305139,33	1331888,23
718	305101,35	1331970,55
719	305076,14	1331957,03
720	305076,23	1331956,84
721	305101,26	1331970,26
722	305139,06	1331888,32
723	305114,21	1331876,03
724	305139,14	1331820,44
703	305194,73	1331849,19
63:28:0000000:3Y3(2)		
725	305055,05	1332001,62
726	305055,23	1332001,72
727	305050,67	1332011,89
728	305074,57	1332023,45
729	305036,60	1332105,76
730	305010,68	1332092,60
731	304985,91	1332147,82
732	305009,81	1332159,64
733	305006,63	1332166,27
734	305016,39	1332170,91
735	305019,45	1332164,34
736	305040,92	1332174,96
737	305065,91	1332121,16
738	305045,68	1332110,62
739	305084,21	1332028,15
740	305105,56	1332038,97
741	305105,48	1332039,15
742	305084,30	1332028,43
743	305045,93	1332110,53
744	305066,18	1332121,07

Номер точки	Координаты	
	X, м	Y, м
745	305041,00	1332175,23
746	305019,54	1332164,60
747	305016,49	1332171,18
748	305006,36	1332166,36
749	305009,54	1332159,72
750	304985,66	1332147,92
751	305010,58	1332092,32
752	305036,51	1332105,49
753	305074,32	1332023,56
754	305050,41	1332011,98
725	305055,05	1332001,62
63:28:0000000:3Y3(3)		
755	305003,92	1332171,95
756	305013,95	1332176,62
757	304981,17	1332246,71
758	305059,04	1332286,52
759	305052,28	1332301,06
760	305033,88	1332340,68
761	304955,73	1332301,50
762	304917,36	1332383,60
763	304940,95	1332396,04
764	304915,78	1332450,20
765	304860,42	1332422,89
766	304885,34	1332367,28
767	304907,93	1332378,57
768	304945,74	1332296,62
769	304922,80	1332285,05
770	304947,74	1332229,45
771	304971,75	1332241,67
755	305003,92	1332171,95
772	305004,07	1332172,09
773	305013,72	1332176,65
774	304980,92	1332246,81
775	305058,77	1332286,62
776	305033,78	1332340,41
777	304955,64	1332301,22
778	304917,11	1332383,69
779	304940,68	1332396,13
780	304915,68	1332449,93
781	304860,69	1332422,79
782	304885,44	1332367,57
783	304908,03	1332378,83
784	304946,00	1332296,52
785	304923,06	1332284,95
786	304947,82	1332229,72
787	304971,84	1332241,94
772	305004,07	1332172,09
63:28:0000000:3Y3(4)		
788	305355,76	1332439,05
789	305356,08	1332439,20
790	305346,31	1332462,73
791	305340,06	1332479,67
792	305339,50	1332479,40
793	305345,74	1332462,50
794	305354,30	1332442,49
788	305355,76	1332439,05
63:28:0000000:3Y3(5)		
795	305157,98	1333064,73
796	305159,22	1333067,34
797	305157,22	1333068,42
798	305161,64	1333078,32
799	305158,41	1333080,77
800	305150,72	1333081,95
801	305136,85	1333092,43
802	305121,47	1333060,20
803	305130,11	1333067,96
804	305143,36	1333070,94
805	305154,50	1333069,22
806	305158,80	1333066,88

Номер точки	Координаты	
	X, м	Y, м
795	305157,98	1333064,73
63:28:0000000:3Y3(6)		
807	305298,34	1333366,34
808	305301,80	1333372,67
809	305302,01	1333373,27
810	305284,80	1333386,11
811	305281,22	1333381,29
812	305294,74	1333371,20
813	305270,65	1333367,05
814	305265,47	1333360,08
815	305297,70	1333365,62
807	305298,34	1333366,34
63:28:0000000:3Y3(7)		
816	305328,62	1333389,40
817	305328,87	1333389,86
818	305331,08	1333393,89
819	305330,22	1333395,79
820	305314,76	1333420,51
821	305308,32	1333439,83
822	305307,72	1333438,16
823	305305,47	1333429,39
824	305309,29	1333417,94
825	305325,38	1333392,22
816	305328,62	1333389,40
63:28:0000000:3Y3(8)		
826	305826,01	1334350,68
827	305830,16	1334352,51
828	305829,33	1334353,87
826	305826,01	1334350,68
63:28:0000000:3Y3(9)		
829	305485,79	1336744,56
830	305485,88	1336744,78
831	305450,24	1336739,24
832	305450,15	1336739,02
829	305485,79	1336744,56

63:28:0000000:3Y4		
Площадь: 71866 кв.м		
63:28:0000000:3Y4(1)		
833	309001,84	1345098,87
834	309024,97	1345120,46
835	308973,10	1345205,22
836	308888,30	1345345,21
837	308854,26	1345323,33
838	308782,26	1345435,34
839	308768,46	1345427,14
840	308766,73	1345426,12
841	308762,74	1345423,76
842	308768,42	1345414,51
843	308805,94	1345353,48
844	308816,66	1345336,04
845	308831,77	1345311,45
846	308849,08	1345283,14
847	308878,28	1345301,91
848	308946,62	1345189,10
833	309001,84	1345098,87
849	308833,94	1345352,58
850	308833,93	1345351,58
851	308834,93	1345351,58
852	308834,94	1345352,58
849	308833,94	1345352,58
63:28:0000000:3Y4(2)		
853	308844,66	1345466,44
854	308846,07	1345467,41
855	308850,44	1345470,16
856	308880,25	1345490,28
857	308880,94	1345489,24
858	308896,62	1345499,43
859	308914,88	1345510,34

Номер точки	Координаты	
	X, м	Y, м
860	308913,97	1345512,12
861	308907,30	1345508,66
862	308900,95	1345505,10
863	308899,32	1345504,19
864	308897,38	1345503,10
865	308890,45	1345499,21
866	308878,93	1345492,75
867	308790,70	1345440,36
868	308794,12	1345435,18
869	308829,58	1345458,60
853	308844,66	1345466,44
63:28:0000000:3Y4(3)		
870	308745,92	1345451,06
871	308766,69	1345463,53
872	308768,33	1345464,52
873	308790,08	1345477,60
874	308779,59	1345493,48
875	308737,08	1345465,41
870	308745,92	1345451,06
63:28:0000000:3Y4(4)		
876	308470,16	1346317,63
877	308465,14	1346321,69
878	308455,32	1346326,55
879	308455,32	1346325,66
880	308453,32	1346325,66
881	308453,32	1346327,54
882	308450,24	1346329,07
883	308433,64	1346336,31
884	308422,46	1346340,53
885	308421,50	1346340,53
886	308421,50	1346340,89
887	308420,87	1346341,13
888	308398,87	1346347,52
889	308385,49	1346350,92
890	308393,09	1346347,63
891	308405,40	1346343,15
892	308418,88	1346339,38
893	308434,00	1346334,38
894	308439,65	1346332,38
895	308454,04	1346324,79
896	308459,19	1346321,70
897	308467,21	1346318,04
898	308470,16	1346317,22
876	308470,16	1346317,63
63:28:0000000:3Y4(5)		
899	308883,27	1345531,07
900	308883,85	1345531,37
901	308921,84	1345550,73
902	308982,21	1345584,50
903	308983,09	1345583,28
904	308984,31	1345581,59
905	308985,47	1345579,96
906	308987,95	1345576,52
907	309001,33	1345584,99
908	309010,14	1345590,39
909	309008,65	1345595,43
910	308997,22	1345610,12
911	308983,59	1345628,52
912	308973,67	1345640,34
913	308957,68	1345659,69
914	308934,77	1345685,30
915	308919,61	1345702,62
916	308905,71	1345717,82
917	308905,71	1345716,53
918	308903,99	1345716,53
919	308927,66	1345689,77
920	308951,77	1345662,69
921	308969,14	1345643,14
922	308987,08	1345620,52
923	308995,44	1345600,26

Номер точки	Координаты	
	X, м	Y, м
924	308976,24	1345587,04
925	308878,20	1345535,06
926	308882,35	1345530,60
899	308883,27	1345531,07
63:28:0000000:3Y4(6)		
927	309035,13	1345617,65
928	309038,49	1345623,46
929	309037,08	1345624,36
930	309043,20	1345633,81
931	309048,39	1345642,35
932	309052,52	1345649,42
933	309052,55	1345649,40
934	309059,54	1345662,37
935	309066,77	1345676,10
936	309086,19	1345711,56
937	309111,70	1345763,45
938	309120,43	1345779,97
939	309116,25	1345785,36
940	309110,85	1345788,68
941	309109,14	1345784,82
942	309116,35	1345780,75
943	309081,25	1345712,39
944	309072,79	1345717,15
945	309012,82	1345618,02
946	309005,25	1345630,24
947	308998,96	1345624,43
948	308977,51	1345651,91
949	308973,99	1345657,05
950	308961,37	1345671,96
951	308932,38	1345706,80
952	308887,16	1345760,65
953	308871,19	1345779,08
954	308867,66	1345783,71
955	308883,81	1345800,21
956	308905,58	1345827,01
957	308920,25	1345845,99
958	308918,72	1345847,12
959	308922,41	1345852,61
960	308908,97	1345836,57
961	308896,24	1345819,42
962	308885,42	1345805,78
963	308869,67	1345787,62
964	308861,72	1345781,80
965	308862,26	1345781,05
966	308862,26	1345781,90
967	308864,26	1345781,90
968	308864,26	1345779,90
969	308863,09	1345779,90
970	308868,28	1345772,70
971	308883,84	1345754,03
972	308909,12	1345727,31
973	308924,85	1345710,24
974	308941,89	1345690,29
975	308958,31	1345671,60
976	308976,08	1345648,99
977	308987,72	1345636,36
978	309004,04	1345610,82
979	309012,40	1345598,01
980	309015,39	1345596,49
981	309025,18	1345604,15
927	309035,13	1345617,65
63:28:0000000:3Y4(7)		
982	308804,91	1345628,80
983	308802,13	1345633,38
984	308789,79	1345654,81
985	308784,25	1345665,31
986	308770,06	1345690,00
987	308768,64	1345692,30
988	308780,60	1345669,32
989	308780,23	1345669,08

Номер точки	Координаты	
	X, м	Y, м
990	308782,32	1345665,52
991	308775,76	1345661,40
992	308784,66	1345648,61
993	308799,71	1345625,48
982	308804,91	1345628,80
63:28:0000000:3Y4(8)		
994	308803,07	1345645,33
995	308810,57	1345632,42
996	308811,19	1345632,82
994	308803,07	1345645,33
63:28:0000000:3Y4(9)		
997	308633,99	1345648,36
998	308652,72	1345660,77
999	308662,67	1345666,84
1000	308660,67	1345666,84
1001	308660,67	1345668,84
1002	308662,67	1345668,84
999	308662,67	1345666,84
1003	308666,86	1345669,47
1004	308691,17	1345683,33
1005	308711,21	1345693,96
1006	308729,76	1345705,18
1007	308746,13	1345716,06
1008	308753,22	1345721,15
1009	308773,89	1345732,99
1010	308798,65	1345750,09
1011	308814,61	1345759,81
1012	308827,26	1345768,76
1013	308816,94	1345762,38
1014	308785,49	1345741,84
1015	308771,95	1345733,05
1016	308756,90	1345724,79
1017	308748,44	1345727,05
1018	308742,45	1345727,31
1019	308705,54	1345703,85
1020	308680,98	1345690,06
1021	308657,99	1345675,29
1022	308648,64	1345670,34
1023	308633,99	1345661,19
1024	308581,06	1345757,61
1025	308539,06	1345816,74
1026	308563,14	1345831,29
1027	308611,12	1345862,40
1028	308654,20	1345890,73
1029	308670,37	1345911,25
1030	308686,18	1345940,56
1031	308689,82	1345947,14
1032	308683,79	1345950,65
1033	308667,18	1345923,21
1034	308651,44	1345901,84
1035	308635,41	1345889,92
1036	308601,06	1345866,65
1037	308580,35	1345854,16
1038	308544,02	1345830,33
1039	308524,60	1345817,54
1040	308536,79	1345799,46
1041	308575,67	1345736,51
1042	308629,81	1345646,06
997	308633,99	1345648,36
1043	308742,33	1345719,76
1044	308742,33	1345721,76
1045	308740,33	1345721,76
1046	308740,33	1345719,76
1043	308742,33	1345719,76
1047	308655,77	1345663,57
1048	308655,77	1345665,57
1049	308653,77	1345665,57
1050	308653,77	1345663,57

Номер точки	Координаты	
	X, м	Y, м
1047	308655,77	1345663,57
1051	308709,41	1345696,90
1052	308709,41	1345698,90
1053	308707,41	1345698,90
1054	308707,41	1345696,90
1051	308709,41	1345696,90
1055	308690,30	1345684,59
1056	308690,30	1345686,59
1057	308688,30	1345686,59
1058	308688,30	1345684,59
1055	308690,30	1345684,59
63:28:0000000:3Y4(10)		
1059	308905,06	1345718,53
1060	308902,26	1345721,59
1061	308878,04	1345749,88
1062	308856,76	1345773,29
1063	308852,85	1345777,05
1064	308849,10	1345772,86
1065	308833,91	1345761,65
1066	308822,41	1345753,56
1067	308809,46	1345745,01
1068	308798,29	1345737,53
1069	308781,12	1345726,61
1070	308764,43	1345716,11
1071	308764,43	1345714,80
1072	308767,93	1345708,87
1073	308776,86	1345693,32
1074	308793,61	1345664,17
1075	308795,80	1345659,05
1076	308797,24	1345659,05
1077	308797,24	1345657,05
1078	308796,65	1345657,05
1079	308797,73	1345654,52
1080	308799,13	1345652,11
1081	308800,98	1345654,54
1082	308765,20	1345714,66
1083	308770,43	1345717,99
1084	308785,52	1345727,90
1085	308818,00	1345747,22
1086	308834,37	1345757,66
1087	308855,20	1345773,71
1088	308893,32	1345728,59
1089	308903,71	1345716,84
1090	308903,71	1345718,53
1059	308905,06	1345718,53
63:28:0000000:3Y4(11)		
1091	309198,31	1345895,75
1092	309195,39	1345890,51
1093	309180,55	1345859,98
1094	309163,82	1345825,94
1095	309149,92	1345795,69
1096	309144,08	1345785,19
1097	309150,24	1345782,22
1098	309179,24	1345839,21
1099	309178,88	1345839,46
1100	309180,81	1345842,29
1101	309205,06	1345889,94
1102	309207,97	1345890,66
1103	309206,53	1345896,48
1104	309200,71	1345895,04
1105	309200,89	1345894,30
1091	309198,31	1345895,75
63:28:0000000:3Y4(12)		
1106	309132,82	1345812,82
1107	309125,49	1345798,55
1108	309099,31	1345812,95
1109	309098,36	1345811,24
1110	309063,63	1345831,45



Номер точки	Координаты	
	X, м	Y, м
1111	309060,15	1345825,12
1112	309066,90	1345821,45
1113	309072,78	1345817,20
1114	309080,83	1345813,25
1115	309086,05	1345810,30
1116	309090,61	1345807,57
1117	309090,61	1345807,64
1118	309092,61	1345807,64
1119	309092,61	1345806,37
1120	309094,43	1345805,28
1121	309104,50	1345798,54
1122	309118,76	1345789,93
1123	309124,38	1345787,45
1124	309124,70	1345788,06
1125	309137,83	1345810,40
1106	309132,82	1345812,82
63:28:000000:3Y4(13)		
1126	309089,61	1345800,87
1127	309084,49	1345803,65
1128	309067,54	1345812,45
1129	309055,21	1345817,53
1130	309051,90	1345819,34
1131	309032,28	1345825,64
1132	309030,34	1345826,40
1133	309033,71	1345824,77
1134	309039,07	1345822,60
1135	309073,78	1345808,79
1136	309080,69	1345804,79
1126	309089,61	1345800,87
63:28:000000:3Y4(14)		
1137	308879,56	1345815,91
1138	308880,17	1345816,57
1139	308882,51	1345819,64
1140	308879,40	1345816,04
1137	308879,56	1345815,91
63:28:000000:3Y4(15)		
1141	308519,51	1345825,08
1142	308544,74	1345839,98
1143	308576,88	1345862,49
1144	308596,05	1345874,91
1145	308612,38	1345884,34
1146	308632,13	1345899,38
1147	308637,82	1345903,38
1148	308638,77	1345904,52
1149	308600,18	1345879,15
1150	308552,52	1345848,24
1151	308527,44	1345833,09
1152	308505,43	1345864,07
1153	308411,50	1346001,21
1154	308419,72	1346032,98
1155	308431,93	1346079,93
1156	308443,62	1346128,38
1157	308457,45	1346176,17
1158	308462,40	1346194,89
1159	308463,03	1346197,63
1160	308461,47	1346197,63
1161	308461,47	1346199,63
1162	308463,47	1346199,63
1163	308466,68	1346213,64
1164	308471,23	1346212,89
1165	308485,88	1346273,72
1166	308495,99	1346308,40
1167	308514,23	1346303,26
1168	308524,88	1346298,93
1169	308524,88	1346300,44
1170	308526,88	1346300,44
1171	308526,88	1346298,44
1172	308526,09	1346298,44
1173	308554,60	1346286,86
1174	308554,60	1346288,19

Номер точки	Координаты	
	X, м	Y, м
1175	308556,60	1346288,19
1176	308556,60	1346286,19
1177	308556,25	1346286,19
1178	308560,85	1346284,32
1179	308592,92	1346272,03
1180	308599,05	1346268,60
1181	308597,28	1346264,88
1182	308597,50	1346264,78
1183	308605,88	1346261,75
1184	308596,13	1346238,84
1185	308580,84	1346202,03
1186	308580,65	1346202,09
1187	308557,56	1346144,48
1188	308549,83	1346113,30
1189	308556,05	1346075,37
1190	308566,09	1346050,89
1191	308578,38	1346029,47
1192	308591,74	1346019,32
1193	308613,47	1346000,31
1194	308617,56	1345997,76
1195	308618,36	1345999,24
1196	308633,09	1345990,36
1197	308633,79	1345989,99
1198	308634,67	1345991,65
1199	308636,43	1345990,72
1200	308635,56	1345989,07
1201	308651,06	1345980,94
1202	308649,59	1345977,82
1203	308667,66	1345966,57
1204	308660,38	1345974,77
1205	308644,77	1345987,40
1206	308626,47	1345999,17
1207	308613,49	1346007,36
1208	308612,73	1346007,36
1209	308612,73	1346007,84
1210	308610,72	1346009,11
1211	308604,33	1346013,04
1212	308588,58	1346023,02
1213	308578,22	1346031,10
1214	308572,13	1346043,01
1215	308564,17	1346056,22
1216	308561,06	1346063,88
1217	308555,52	1346079,34
1218	308554,25	1346091,12
1219	308552,54	1346106,30
1220	308565,74	1346106,02
1221	308566,59	1346086,30
1222	308568,15	1346069,98
1223	308579,36	1346052,67
1224	308581,93	1346049,52
1225	308581,93	1346050,03
1226	308583,93	1346050,03
1227	308583,93	1346048,03
1228	308583,15	1346048,03
1229	308590,79	1346038,66
1230	308601,78	1346027,42
1231	308612,56	1346019,47
1232	308626,75	1346010,11
1233	308641,22	1346000,46
1234	308658,10	1345989,39
1235	308670,31	1345979,03
1236	308686,95	1345968,73
1237	308695,98	1345966,32
1238	308698,26	1345967,82
1239	308697,41	1345975,49
1240	308696,84	1345986,13
1241	308696,27	1345996,20
1242	308699,07	1346014,43
1243	308701,99	1346021,93
1244	308702,40	1346022,70

Номер точки	Координаты	
	X, м	Y, м
1245	308690,62	1346000,81
1246	308682,36	1345986,55
1247	308672,01	1345992,66
1248	308639,00	1346004,53
1249	308627,31	1346012,11
1250	308600,96	1346033,07
1251	308595,78	1346039,37
1252	308582,38	1346054,94
1253	308573,36	1346075,55
1254	308569,35	1346097,18
1255	308569,83	1346109,37
1256	308570,22	1346123,31
1257	308570,37	1346123,30
1258	308570,63	1346130,01
1259	308573,36	1346146,12
1260	308575,61	1346157,24
1261	308568,84	1346162,33
1262	308606,25	1346255,19
1263	308610,38	1346262,27
1264	308633,00	1346249,62
1265	308654,88	1346240,34
1266	308656,44	1346243,89
1267	308678,11	1346234,81
1268	308709,89	1346225,10
1269	308709,89	1346226,05
1270	308700,67	1346229,32
1271	308672,87	1346238,55
1272	308655,13	1346246,35
1273	308632,14	1346256,00
1274	308618,23	1346261,83
1275	308616,93	1346261,83
1276	308616,93	1346262,37
1277	308607,87	1346266,17
1278	308574,25	1346281,69
1279	308543,88	1346293,75
1280	308521,53	1346304,22
1281	308514,16	1346306,15
1282	308514,16	1346304,40
1283	308512,16	1346304,40
1284	308512,16	1346306,40
1285	308513,20	1346306,40
1286	308505,71	1346308,36
1287	308492,08	1346311,42
1288	308483,86	1346310,63
1289	308476,63	1346266,36
1290	308471,82	1346246,56
1291	308463,93	1346221,64
1292	308457,05	1346193,43
1293	308445,96	1346152,79
1294	308436,76	1346116,24
1295	308428,67	1346087,44
1296	308421,58	1346054,94
1297	308413,42	1346031,28
1298	308400,71	1345989,36
1299	308401,57	1345988,20
1300	308418,37	1345965,62
1301	308422,39	1345960,14
1302	308434,24	1345943,96
1303	308464,65	1345902,41
1304	308506,07	1345844,99
1305	308515,22	1345831,44
1306	308517,43	1345828,16
1141	308519,51	1345825,08
1307	308472,01	1346218,82
1308	308472,01	1346220,82
1309	308470,01	1346220,82
1310	308470,01	1346218,82
1307	308472,01	1346218,82

Номер точки	Координаты	
	X, м	Y, м
63:28:0000000:3У4(16)		
1311	308888,56	1345827,59
1312	308891,52	1345831,47
1313	308909,68	1345854,59
1314	308919,47	1345866,51
1315	308916,33	1345870,86
1316	308913,31	1345869,71
1317	308884,45	1345831,43
1311	308888,56	1345827,59
63:28:0000000:3У4(17)		
1318	309038,24	1345831,30
1319	309041,56	1345837,16
1320	309048,23	1345848,23
1321	309035,61	1345855,78
1322	309030,66	1345847,50
1323	309021,99	1345852,69
1324	308948,78	1345885,63
1325	308961,43	1345913,74
1326	308926,27	1346000,00
1327	308913,98	1346092,99
1328	308920,87	1346152,41
1329	308914,74	1346156,80
1330	308895,43	1346160,77
1331	308878,01	1346163,71
1332	308860,70	1346168,99
1333	308858,88	1346169,57
1334	308880,91	1346161,42
1335	308900,82	1346154,25
1336	308893,90	1346092,83
1337	308906,59	1345994,51
1338	308937,17	1345929,74
1339	308939,26	1345928,78
1340	308924,30	1345891,55
1341	308922,79	1345892,21
1342	308921,31	1345888,69
1343	308888,82	1345902,53
1344	308860,72	1345914,15
1345	308850,16	1345918,96
1346	308817,81	1345931,34
1347	308789,23	1345943,82
1348	308759,37	1345956,14
1349	308751,68	1345965,77
1350	308751,23	1345964,70
1351	308742,64	1345968,43
1352	308743,03	1345969,35
1353	308734,20	1345973,48
1354	308726,95	1345976,57
1355	308725,14	1345977,72
1356	308711,07	1345989,98
1357	308710,70	1345999,19
1358	308712,57	1346028,23
1359	308725,10	1346065,65
1360	308731,31	1346088,43
1361	308731,04	1346088,51
1362	308718,04	1346049,06
1363	308711,31	1346026,71
1364	308708,64	1346010,12
1365	308705,21	1345993,79
1366	308706,85	1345982,08
1367	308708,33	1345969,10
1368	308739,80	1345955,47
1369	308770,77	1345941,29
1370	308776,81	1345938,55
1371	308778,16	1345938,55
1372	308778,16	1345937,94
1373	308793,62	1345930,93
1374	308797,70	1345929,29
1375	308797,70	1345930,51
1376	308799,70	1345930,51
1377	308799,70	1345928,51

Номер точки	Координаты	
	X, м	Y, м
1378	308805,19	1345926,29
1379	308805,19	1345927,42
1380	308807,19	1345927,42
1381	308807,19	1345925,49
1382	308821,57	1345919,72
1383	308831,83	1345915,43
1384	308831,83	1345915,79
1385	308833,83	1345915,79
1386	308833,83	1345914,60
1387	308856,19	1345905,25
1388	308863,23	1345902,81
1389	308887,41	1345893,33
1390	308890,11	1345892,19
1391	308891,97	1345892,19
1392	308891,97	1345891,41
1393	308919,51	1345879,79
1394	308936,07	1345873,47
1395	308973,39	1345853,74
1396	308987,72	1345848,63
1397	309015,92	1345839,70
1398	309030,82	1345832,76
1318	309038,24	1345831,30
63:28:0000000:3У4(18)		
1399	308668,62	1345950,14
1400	308653,59	1345922,27
1401	308650,18	1345917,94
1402	308655,84	1345924,40
1403	308669,18	1345947,53
1404	308671,18	1345954,77
1399	308668,62	1345950,14
63:28:0000000:3У4(19)		
1405	308430,51	1346155,00
1406	308424,27	1346133,44
1407	308412,83	1346084,62
1408	308397,91	1346026,52
1409	308391,03	1346002,37
1410	308391,84	1346001,29
1411	308397,74	1346018,76
1412	308405,97	1346047,42
1413	308413,49	1346083,18
1414	308422,00	1346119,65
1405	308430,51	1346155,00
63:28:0000000:3У4(20)		
1415	308709,43	1346051,12
1416	308709,75	1346052,43
1417	308709,52	1346052,43
1418	308709,21	1346051,21
1415	308709,43	1346051,12
63:28:0000000:3У4(21)		
1419	308710,16	1346054,12
1420	308712,73	1346064,73
1421	308719,26	1346086,16
1422	308720,66	1346091,47
1423	308718,15	1346092,19
1424	308717,66	1346090,97
1425	308714,15	1346070,59
1426	308710,03	1346054,43
1427	308710,16	1346054,43
1419	308710,16	1346054,12
63:28:0000000:3У4(22)		
1428	308798,68	1346200,92
1429	308823,27	1346191,86
1430	308855,65	1346179,61
1431	308857,65	1346179,61
1432	308857,65	1346178,60
1433	308878,75	1346170,44
1434	308893,50	1346167,89
1435	308906,70	1346166,47
1436	308921,93	1346161,57
1437	308922,07	1346162,77

Номер точки	Координаты	
	X, м	Y, м
1438	308889,80	1346172,73
1439	308856,85	1346184,92
1440	308797,14	1346206,73
1441	308796,26	1346204,15
1442	308799,42	1346202,96
1428	308798,68	1346200,92
63:28:0000000:3У4(23)		
1443	308441,99	1346195,95
1444	308444,69	1346204,94
1445	308451,35	1346234,47
1446	308450,72	1346234,61
1447	308442,96	1346199,61
1443	308441,99	1346195,95
63:28:0000000:3У4(24)		
1448	308755,50	1346207,82
1449	308755,50	1346206,94
1450	308769,98	1346201,02
1451	308783,60	1346198,05
1452	308763,94	1346205,81
1448	308755,50	1346207,82
63:28:0000000:3У4(25)		
1453	308667,17	1346250,28
1454	308678,11	1346245,79
1455	308709,19	1346234,01
1456	308742,39	1346221,09
1457	308764,66	1346212,86
1458	308780,98	1346207,61
1459	308786,57	1346205,49
1460	308787,35	1346207,53
1461	308788,63	1346211,89
1462	308741,41	1346230,00
1463	308669,18	1346254,91
1453	308667,17	1346250,28
63:28:0000000:3У4(26)		
1464	308772,65	1345520,82
1465	308772,47	1345524,89
1466	308761,85	1345541,79
1467	308771,45	1345547,83
1468	308771,42	1345548,62
1469	308735,76	1345605,31
1470	308737,19	1345602,38
1471	308732,26	1345599,22
1472	308726,51	1345612,82
1473	308726,21	1345613,39
1474	308686,72	1345590,51
1475	308676,24	1345593,69
1476	308670,41	1345602,75
1477	308644,13	1345644,02
1478	308658,63	1345653,00
1479	308668,10	1345658,02
1480	308691,29	1345672,91
1481	308715,28	1345686,38
1482	308756,09	1345710,15
1483	308756,57	1345709,34
1484	308757,68	1345710,00
1485	308756,48	1345711,94
1486	308750,90	1345708,30
1487	308750,52	1345708,92
1488	308732,88	1345698,09
1489	308715,01	1345687,73
1490	308693,15	1345675,67
1491	308667,62	1345659,49
1492	308643,63	1345644,31
1493	308634,65	1345638,17
1494	308657,25	1345600,47
1495	308667,59	1345583,24
1496	308671,41	1345576,87
1497	308677,89	1345575,43
1498	308709,54	1345594,07
1499	308708,69	1345595,56

Номер точки	Координаты	
	X, м	Y, м
1500	308718,69	1345601,09
1501	308719,60	1345599,35
1502	308721,61	1345600,40
1503	308754,46	1345548,80
1464	308772,65	1345520,82
63:28:0000000:3У4(27)		
1504	308449,76	1346481,59
1505	308452,37	1346481,45
1506	308461,49	1346479,56
1507	308466,30	1346479,29
1508	308468,52	1346479,16
1509	308470,79	1346479,41
1510	308472,72	1346479,80
1511	308473,28	1346496,70
1512	308474,61	1346536,67
1513	308498,92	1346537,55
1514	308507,24	1346658,61
1515	308510,30	1346658,18
1516	308511,71	1346664,01
1517	308510,74	1346664,25
1518	308514,86	1346681,35
1519	308515,84	1346681,11
1520	308517,24	1346686,94
1521	308516,27	1346687,18
1522	308524,00	1346719,25
1523	308524,98	1346719,01
1524	308526,38	1346724,85
1525	308525,41	1346725,08
1526	308538,08	1346777,62
1527	308539,06	1346777,39
1528	308540,46	1346783,22
1529	308539,49	1346783,46
1530	308544,30	1346803,38
1531	308545,27	1346803,15
1532	308546,68	1346808,98
1533	308545,70	1346809,22
1534	308550,10	1346827,46
1535	308561,16	1346957,62
1536	308560,06	1346957,71
1537	308563,13	1346990,95
1538	308563,86	1346990,95
1539	308564,23	1346995,51
1540	308567,30	1346995,61
1541	308569,61	1347021,68
1542	308570,61	1347021,59
1543	308571,14	1347027,57
1544	308570,14	1347027,66
1545	308571,77	1347046,08
1546	308568,06	1347046,47
1547	308569,86	1347067,03
1548	308545,29	1347069,20
1549	308538,26	1346959,70
1550	308527,33	1346831,15
1551	308515,73	1346783,02
1552	308479,09	1346631,45
1553	308477,39	1346631,91
1554	308475,98	1346626,08
1555	308477,64	1346625,68
1556	308478,64	1346559,77
1557	308457,36	1346559,44
1558	308457,39	1346560,30
1559	308451,40	1346560,50
1560	308451,19	1346554,50
1561	308452,19	1346554,47
1562	308451,83	1346543,44
1563	308450,83	1346543,47
1564	308450,63	1346537,48
1565	308451,62	1346537,44
1566	308450,29	1346497,46
1567	308449,29	1346497,50

Номер точки	Координаты	
	X, м	Y, м
1568	308449,09	1346491,50
1569	308450,09	1346491,47
1504	308449,76	1346481,59
1570	308535,66	1346887,47
1571	308535,66	1346889,47
1572	308533,66	1346889,47
1573	308533,66	1346887,47
1570	308535,66	1346887,47
63:28:0000000:3У4(28)		
1574	308630,60	1346267,41
1575	308615,56	1346275,80
1576	308571,06	1346295,13
1577	308523,22	1346314,57
1578	308496,29	1346322,24
1579	308498,69	1346330,68
1580	308450,15	1346344,51
1581	308452,63	1346351,56
1582	308471,56	1346445,55
1583	308472,47	1346472,60
1584	308471,65	1346472,47
1585	308468,75	1346472,13
1586	308465,39	1346472,33
1587	308460,56	1346472,60
1588	308451,44	1346474,50
1589	308449,53	1346474,60
1590	308449,18	1346464,26
1591	308448,18	1346464,30
1592	308447,98	1346458,30
1593	308448,98	1346458,27
1594	308448,64	1346448,23
1595	308430,55	1346358,41
1596	308380,61	1346372,63
1597	308351,07	1346381,87
1598	308351,97	1346384,73
1599	308346,24	1346386,52
1600	308345,34	1346383,66
1601	308338,66	1346385,74
1602	308335,64	1346375,95
1603	308353,00	1346369,83
1604	308391,50	1346358,96
1605	308413,39	1346353,21
1606	308432,39	1346345,89
1607	308452,50	1346339,85
1608	308473,24	1346327,80
1609	308476,48	1346325,67
1610	308477,38	1346336,75
1611	308486,26	1346334,22
1612	308485,97	1346327,89
1613	308487,00	1346323,52
1614	308504,58	1346319,56
1615	308527,29	1346311,19
1616	308551,12	1346302,54
1617	308579,78	1346288,49
1618	308611,71	1346274,59
1619	308632,57	1346264,94
1620	308644,19	1346259,86
1574	308630,60	1346267,41
63:28:0000000:3У4(29)		
1621	308866,95	1345522,75
1622	308873,77	1345526,23
1623	308869,10	1345533,06
1624	308861,01	1345545,27
1625	308850,65	1345561,58
1626	308836,32	1345584,15
1627	308830,88	1345591,75
1628	308824,52	1345587,68
1629	308831,90	1345575,76
1630	308835,86	1345569,76
1631	308836,16	1345569,96

Номер точки	Координаты	
	X, м	Y, м
1632	308836,87	1345568,91
1633	308843,27	1345559,46
1634	308842,83	1345559,21
1621	308866,95	1345522,75
63:28:0000000:3У4(30)		
1635	308837,10	1345595,73
1636	308847,27	1345579,44
1637	308859,52	1345561,32
1638	308869,77	1345546,64
1639	308870,07	1345546,64
1640	308850,56	1345576,16
1641	308837,63	1345596,07
1635	308837,10	1345595,73
63:28:0000000:3У4(31)		
1642	308746,48	1346210,62
1643	308726,64	1346220,10
1644	308711,89	1346225,34
1645	308711,89	1346224,73
1646	308711,10	1346224,73
1647	308711,30	1346224,67
1648	308740,36	1346213,12
1642	308746,48	1346210,62
63:28:0000000:3У4(32)		
1649	308753,50	1346208,30
1650	308750,31	1346209,06
1651	308753,50	1346207,75
1649	308753,50	1346208,30

63:28:0000000:3У5		
Площадь: 27785 кв.м		
63:28:0000000:3У5(1)		
1652	309023,87	1345598,21
1653	309035,14	1345617,67
981	309025,18	1345604,15
980	309015,39	1345596,49
979	309012,40	1345598,01
978	309004,04	1345610,82
977	308987,72	1345636,36
976	308976,08	1345648,99
975	308958,31	1345671,60
974	308941,89	1345690,29
973	308924,85	1345710,24
972	308909,12	1345727,31
971	308883,84	1345754,03
970	308868,28	1345772,70
969	308863,09	1345779,90
1654	308862,26	1345779,90
965	308862,26	1345781,05
964	308861,72	1345781,80
963	308869,67	1345787,62
962	308885,42	1345805,78
961	308896,24	1345819,42
960	308908,97	1345836,57
959	308922,41	1345852,61
1655	308932,24	1345866,97
1656	308933,37	1345866,37
1657	308935,32	1345869,76
1658	309012,72	1345834,92
1132	309030,34	1345826,40
1131	309032,28	1345825,64
1130	309051,90	1345819,34
1129	309055,21	1345817,53
1128	309067,54	1345812,45
1127	309084,49	1345803,65
1126	309089,61	1345800,87
1659	309094,74	1345798,61
1660	309111,32	1345789,76
940	309110,85	1345788,68
939	309116,25	1345785,36
938	309120,43	1345779,97

Номер точки	Координаты	
	X, м	Y, м
937	309111,70	1345763,45
936	309086,19	1345711,56
935	309066,77	1345676,10
934	309059,54	1345662,37
933	309052,55	1345649,40
1661	309053,25	1345648,95
1662	309059,87	1345660,39
1663	309073,29	1345653,11
1664	309076,16	1345658,70
1665	309074,17	1345658,70
1666	309074,17	1345660,70
1667	309076,17	1345660,70
1668	309076,17	1345658,72
1669	309080,48	1345667,12
1670	309090,58	1345686,78
1671	309089,38	1345686,78
1672	309089,38	1345688,78
1673	309091,38	1345688,78
1674	309091,38	1345688,34
1675	309102,16	1345709,33
1676	309101,33	1345709,33
1677	309101,33	1345711,33
1678	309103,18	1345711,33
1679	309141,70	1345786,34
1096	309144,08	1345785,19
1095	309149,92	1345795,69
1094	309163,82	1345825,94
1093	309180,55	1345859,98
1092	309195,39	1345890,51
1091	309198,31	1345895,75
1680	309188,41	1345901,32
1681	309142,44	1345808,18
1125	309137,83	1345810,40
1124	309124,70	1345788,06
1123	309124,38	1345787,45
1122	309118,76	1345789,93
1121	309104,50	1345798,54
1120	309094,43	1345805,28
1119	309092,61	1345806,37
1682	309092,61	1345805,64
1683	309090,61	1345805,64
1116	309090,61	1345807,57
1115	309086,05	1345810,30
1114	309080,83	1345813,25
1113	309072,78	1345817,20
1112	309066,90	1345821,45
1111	309060,15	1345825,12
1684	309060,07	1345824,97
1685	309058,25	1345821,47
1686	309040,81	1345829,28
1687	309038,00	1345830,88
1318	309038,24	1345831,30
1398	309030,82	1345832,76
1397	309015,92	1345839,70
1396	308987,72	1345848,63
1395	308973,39	1345853,74
1394	308936,07	1345873,47
1393	308919,51	1345879,79
1392	308891,97	1345891,41
1688	308891,97	1345890,19
1689	308889,97	1345890,19
1690	308889,97	1345892,19
1390	308890,11	1345892,19
1389	308887,41	1345893,33
1388	308863,23	1345902,81
1387	308856,19	1345905,25
1386	308833,83	1345914,60
1691	308833,83	1345913,79
1692	308831,83	1345913,79
1383	308831,83	1345915,43

Номер точки	Координаты	
	X, м	Y, м
1382	308821,57	1345919,72
1381	308807,19	1345925,49
1693	308807,19	1345925,42
1694	308805,19	1345925,42
1378	308805,19	1345926,29
1377	308799,70	1345928,51
1695	308797,70	1345928,51
1374	308797,70	1345929,29
1373	308793,62	1345930,93
1372	308778,16	1345937,94
1696	308778,16	1345936,55
1697	308776,16	1345936,55
1698	308776,16	1345938,55
1370	308776,81	1345938,55
1369	308770,77	1345941,29
1368	308739,80	1345955,47
1367	308708,33	1345969,10
1366	308706,85	1345982,08
1365	308705,21	1345993,79
1364	308708,64	1346010,12
1363	308711,31	1346026,71
1362	308718,04	1346049,06
1361	308731,04	1346088,51
1422	308720,66	1346091,47
1421	308719,26	1346086,16
1420	308712,73	1346064,73
1419	308710,16	1346054,12
1699	308710,16	1346052,43
1416	308709,75	1346052,43
1415	308709,43	1346051,12
1700	308711,74	1346050,14
1701	308704,28	1346031,25
1244	308702,40	1346022,70
1243	308701,99	1346021,93
1242	308699,07	1346014,43
1241	308696,27	1345996,20
1240	308696,84	1345986,13
1239	308697,41	1345975,49
1238	308698,26	1345967,82
1237	308695,98	1345966,32
1236	308686,95	1345968,73
1235	308670,31	1345979,03
1234	308658,10	1345989,39
1233	308641,22	1346000,46
1232	308626,75	1346010,11
1231	308612,56	1346019,47
1230	308601,78	1346027,42
1229	308590,79	1346038,66
1228	308583,15	1346048,03
1702	308581,93	1346048,03
1224	308581,93	1346049,52
1223	308579,36	1346052,67
1222	308568,15	1346069,98
1221	308566,59	1346086,30
1220	308565,74	1346106,02
1219	308552,54	1346106,30
1218	308554,25	1346091,12
1217	308555,52	1346079,34
1216	308561,06	1346063,88
1215	308564,17	1346056,22
1214	308572,13	1346043,01
1213	308578,22	1346031,10
1212	308588,58	1346023,02
1211	308604,33	1346013,04
1210	308610,72	1346009,11
1209	308612,73	1346007,84
1703	308612,73	1346009,36
1704	308614,73	1346009,36
1705	308614,73	1346007,36
1207	308613,49	1346007,36

Номер точки	Координаты	
	X, м	Y, м
1206	308626,47	1345999,17
1205	308644,77	1345987,40
1204	308660,38	1345974,77
1203	308667,66	1345966,57
1706	308675,13	1345961,92
1404	308671,18	1345954,77
1403	308669,18	1345947,53
1402	308655,84	1345924,40
1401	308650,18	1345917,94
1707	308640,50	1345905,66
1148	308638,77	1345904,52
1147	308637,82	1345903,38
1146	308632,13	1345899,38
1145	308612,38	1345884,34
1144	308596,05	1345874,91
1143	308576,88	1345862,49
1142	308544,74	1345839,98
1141	308519,51	1345825,08
1039	308524,60	1345817,54
1038	308544,02	1345830,33
1037	308580,35	1345854,16
1036	308601,06	1345866,65
1035	308635,41	1345889,92
1034	308651,44	1345901,84
1033	308667,18	1345923,21
1032	308683,79	1345950,65
1031	308689,82	1345947,14
1708	308697,36	1345960,79
1709	308703,51	1345971,21
1710	308743,55	1345952,69
1711	308742,31	1345949,85
1712	308780,51	1345933,20
1713	308815,73	1345919,44
1714	308868,00	1345896,49
1715	308919,85	1345876,69
1716	308917,41	1345871,27
1315	308916,33	1345870,86
1314	308919,47	1345866,51
1313	308909,68	1345854,59
1312	308891,52	1345831,47
1311	308888,56	1345827,59
1717	308889,01	1345827,17
1139	308882,51	1345819,64
1138	308880,17	1345816,57
1137	308879,56	1345815,91
1718	308881,89	1345814,04
1719	308879,24	1345810,70
1720	308857,79	1345789,78
1012	308827,26	1345768,76
1011	308814,61	1345759,81
1010	308798,65	1345750,09
1009	308773,89	1345732,99
1008	308753,22	1345721,15
1007	308746,13	1345716,06
1006	308729,76	1345705,18
1005	308711,21	1345693,96
1004	308691,17	1345683,33
1003	308666,86	1345669,47
999	308662,67	1345666,84
998	308652,72	1345660,77
997	308633,99	1345648,36
1721	308635,53	1345645,56
1722	308631,58	1345643,31
1493	308634,65	1345638,17
1492	308643,63	1345644,31
1491	308667,62	1345659,49
1490	308693,15	1345675,67
1489	308715,01	1345687,73
1488	308732,88	1345698,09
1487	308750,52	1345708,92

Номер точки	Координаты	
	X, м	Y, м
1486	308750,90	1345708,30
1485	308756,48	1345711,94
1484	308757,68	1345710,00
1723	308759,01	1345710,79
987	308768,64	1345692,30
986	308770,06	1345690,00
985	308784,25	1345665,31
984	308789,79	1345654,81
983	308802,13	1345633,38
982	308804,91	1345628,80
995	308810,57	1345632,42
994	308803,07	1345645,33
1724	308798,88	1345651,79
1080	308799,13	1345652,11
1079	308797,73	1345654,52
1078	308796,65	1345657,05
1725	308795,24	1345657,05
1726	308795,24	1345659,05
1075	308795,80	1345659,05
1074	308793,61	1345664,17
1073	308776,86	1345693,32
1072	308767,93	1345708,87
1071	308764,43	1345714,80
1727	308764,43	1345714,11
1728	308762,43	1345714,11
1729	308762,43	1345716,11
1070	308764,43	1345716,11
1069	308781,12	1345726,61
1068	308798,29	1345737,53
1067	308809,46	1345745,01
1066	308822,41	1345753,56
1065	308833,91	1345761,65
1064	308849,10	1345772,86
1063	308852,85	1345777,05
1062	308856,76	1345773,29
1061	308878,04	1345749,88
1060	308902,26	1345721,59
1059	308905,06	1345718,53
1730	308905,71	1345718,53
916	308905,71	1345717,82
915	308919,61	1345702,62
914	308934,77	1345685,30
913	308957,68	1345659,69
912	308973,67	1345640,34
911	308983,59	1345628,52
910	308997,22	1345610,12
909	309008,65	1345595,43
908	309010,14	1345590,39
907	309001,33	1345584,99
906	308987,95	1345576,52
1731	308989,00	1345575,06
1732	308990,55	1345572,90
1652	309023,87	1345598,21
1733	308579,10	1346035,13
1734	308579,10	1346037,13
1735	308577,10	1346037,13
1736	308577,10	1346035,13
1733	308579,10	1346035,13
1737	308956,22	1345671,94
1738	308956,22	1345673,94
1739	308954,22	1345673,94
1740	308954,22	1345671,94
1737	308956,22	1345671,94
1741	308589,39	1346026,54
1742	308589,39	1346028,54
1743	308587,39	1346028,54
1744	308587,39	1346026,54

Номер точки	Координаты	
	X, м	Y, м
1741	308589,39	1346026,54
1745	309091,00	1345802,16
1746	309091,00	1345804,16
1747	309089,00	1345804,16
1748	309089,00	1345802,16
1745	309091,00	1345802,16
1749	308600,04	1346025,86
1750	308600,04	1346027,86
1751	308598,04	1346027,86
1752	308598,04	1346025,86
1749	308600,04	1346025,86
1753	309054,97	1345817,80
1754	309056,97	1345817,80
1755	309056,97	1345819,80
1756	309054,97	1345819,80
1753	309054,97	1345817,80
1757	308862,91	1345900,83
1758	308862,91	1345902,83
1759	308860,91	1345902,83
1760	308860,91	1345900,83
1757	308862,91	1345900,83
1761	308892,22	1345827,66
1762	308892,22	1345829,66
1763	308890,22	1345829,66
1764	308890,22	1345827,66
1761	308892,22	1345827,66
63:28:0000000:3V5(2)		
1765	308874,32	1345526,51
1766	308878,60	1345528,69
1767	308880,31	1345529,56
1768	308882,20	1345530,52
926	308882,35	1345530,60
925	308878,20	1345535,06
1769	308877,85	1345534,88
1770	308875,64	1345538,23
1639	308870,07	1345546,64
1771	308870,07	1345544,64
1772	308868,07	1345544,64
1773	308868,07	1345546,64
1638	308869,77	1345546,64
1637	308859,52	1345561,32
1636	308847,27	1345579,44
1635	308837,10	1345595,73
1627	308830,88	1345591,75
1626	308836,32	1345584,15
1625	308850,65	1345561,58
1624	308861,01	1345545,27
1623	308869,10	1345533,06
1622	308873,77	1345526,23
1765	308874,32	1345526,51
1774	308864,31	1345552,38
1775	308864,31	1345554,38
1776	308862,31	1345554,38
1777	308862,31	1345552,38
1774	308864,31	1345552,38
63:28:0000000:3V5(3)		
1298	308400,71	1345989,36
1297	308413,42	1346031,28
1296	308421,58	1346054,94
1295	308428,67	1346087,44
1294	308436,76	1346116,24
1293	308445,96	1346152,79
1292	308457,05	1346193,43
1291	308463,93	1346221,64

Номер точки	Координаты	
	X, м	Y, м
1290	308471,82	1346246,56
1289	308476,63	1346266,36
1288	308483,86	1346310,63
1287	308492,08	1346311,42
1286	308505,71	1346308,36
1285	308513,20	1346306,40
1778	308514,16	1346306,40
1281	308514,16	1346306,15
1280	308521,53	1346304,22
1279	308543,88	1346293,75
1278	308574,25	1346281,69
1277	308607,87	1346266,17
1276	308616,93	1346262,37
1779	308616,93	1346263,83
1780	308618,93	1346263,83
1781	308618,93	1346261,83
1274	308618,23	1346261,83
1273	308632,14	1346256,00
1272	308655,13	1346246,35
1271	308672,87	1346238,55
1270	308700,67	1346229,32
1269	308709,89	1346226,05
1782	308709,89	1346226,73
1783	308711,89	1346226,73
1644	308711,89	1346225,34
1643	308726,64	1346220,10
1642	308746,48	1346210,62
1650	308750,31	1346209,06
1649	308753,50	1346208,30
1784	308753,50	1346208,58
1785	308755,50	1346208,58
1448	308755,50	1346207,82
1452	308763,94	1346205,81
1451	308783,60	1346198,05
1786	308784,73	1346197,80
1787	308847,30	1346173,85
1333	308858,88	1346169,57
1332	308860,70	1346168,99
1331	308878,01	1346163,71
1330	308895,43	1346160,77
1329	308914,74	1346156,80
1328	308920,87	1346152,41
1788	308921,46	1346157,50
1436	308921,93	1346161,57
1435	308906,70	1346166,47
1434	308893,50	1346167,89
1433	308878,75	1346170,44
1432	308857,65	1346178,60
1789	308857,65	1346177,61
1790	308855,65	1346177,61
1430	308855,65	1346179,61
1429	308823,27	1346191,86
1428	308798,68	1346200,92
1791	308798,25	1346199,72
1792	308786,03	1346204,06
1459	308786,57	1346205,49
1458	308780,98	1346207,61
1457	308764,66	1346212,86
1456	308742,39	1346221,09
1455	308709,19	1346234,01
1454	308678,11	1346245,79
1453	308667,17	1346250,28
1793	308667,03	1346249,96
1794	308646,95	1346258,33
1620	308644,19	1346259,86
1619	308632,57	1346264,94
1618	308611,71	1346274,59
1617	308579,78	1346288,49
1616	308551,12	1346302,54
1615	308527,29	1346311,19



Номер точки	Координаты	
	X, м	Y, м
1614	308504,58	1346319,56
1613	308487,00	1346323,52
1612	308485,97	1346327,89
1611	308486,26	1346334,22
1610	308477,38	1346336,75
1609	308476,48	1346325,67
1608	308473,24	1346327,80
1607	308452,50	1346339,85
1606	308432,39	1346345,89
1605	308413,39	1346353,21
1604	308391,50	1346358,96
1603	308353,00	1346369,83
1602	308335,64	1346375,95
1795	308333,65	1346369,52
1796	308369,51	1346357,83
889	308385,49	1346350,92
888	308398,87	1346347,52
887	308420,87	1346341,13
886	308421,50	1346340,89
1797	308421,50	1346342,53
1798	308423,50	1346342,53
1799	308423,50	1346340,53
884	308422,46	1346340,53
883	308433,64	1346336,31
882	308450,24	1346329,07
881	308453,32	1346327,54
1800	308453,32	1346327,66
1801	308455,32	1346327,66
878	308455,32	1346326,55
877	308465,14	1346321,69
876	308470,16	1346317,63
1802	308470,16	1346318,20
1803	308472,16	1346318,20
1804	308472,16	1346316,67
1805	308477,16	1346315,28
1806	308473,75	1346303,58
1807	308461,30	1346257,17
1808	308456,11	1346233,41
1445	308451,35	1346234,47
1444	308444,69	1346204,94
1809	308441,97	1346195,87
1810	308438,18	1346181,50
1405	308430,51	1346155,00
1414	308422,00	1346119,65
1413	308413,49	1346083,18
1412	308405,97	1346047,42
1411	308397,74	1346018,76
1410	308391,84	1346001,29
1298	308400,71	1345989,36
1811	308348,41	1346366,31
1812	308348,41	1346368,31
1813	308346,41	1346368,31
1814	308346,41	1346366,31
1811	308348,41	1346366,31
1815	308816,21	1346187,38
1816	308816,21	1346189,38
1817	308814,21	1346189,38
1818	308814,21	1346187,38
1815	308816,21	1346187,38
1819	308373,42	1346357,72
1820	308373,42	1346359,72
1821	308371,42	1346359,72
1822	308371,42	1346357,72
1819	308373,42	1346357,72
1823	308495,77	1346317,81
1824	308495,77	1346319,81

Номер точки	Координаты	
	X, м	Y, м
1825	308493,77	1346319,81
1826	308493,77	1346317,81
1823	308495,77	1346317,81
1827	308404,64	1346347,84
1828	308404,64	1346349,84
1829	308402,64	1346349,84
1830	308402,64	1346347,84
1827	308404,64	1346347,84
63:28:0000000:3Y5(4)		
1583	308472,47	1346472,60
1831	308472,54	1346474,59
1832	308471,61	1346474,48
1833	308468,66	1346474,15
1834	308465,78	1346474,32
1835	308460,80	1346474,60
1836	308451,69	1346476,49
1837	308449,60	1346476,60
1589	308449,53	1346474,60
1588	308451,44	1346474,50
1587	308460,56	1346472,60
1586	308465,39	1346472,33
1585	308468,75	1346472,13
1584	308471,65	1346472,47
1583	308472,47	1346472,60
63:28:0000000:3Y5(5)		
1838	308472,65	1346477,79
1510	308472,72	1346479,80
1509	308470,79	1346479,41
1508	308468,52	1346479,16
1507	308466,30	1346479,29
1506	308461,49	1346479,56
1505	308452,37	1346481,45
1504	308449,76	1346481,59
1839	308449,69	1346479,60
1840	308452,07	1346479,48
1841	308461,20	1346477,58
1842	308466,00	1346477,31
1843	308468,64	1346477,15
1844	308470,86	1346477,42
1838	308472,65	1346477,79

63:28:0000000:3Y6		
Площадь: 19433 кв.м		
63:28:0000000:3Y6(1)		
1845	312714,88	1344818,27
1846	312718,95	1344818,31
1847	312729,41	1344818,42
1848	312738,02	1344818,52
1849	312738,02	1344867,55
1850	312733,63	1344861,28
1851	312728,95	1344864,35
1852	312729,38	1344818,62
1853	312718,87	1344818,45
1854	312719,23	1344868,78
1855	312705,59	1344878,94
1856	312717,78	1344895,09
1857	312695,08	1344920,93
1858	312729,92	1344951,57
1859	312822,76	1345045,33
1860	312833,09	1345037,70
1861	312886,19	1344994,31
1862	312888,32	1344996,28
1863	312897,43	1344986,56
1864	312903,88	1344979,58
1865	312906,06	1344977,73
1866	312964,43	1344923,41
1867	312968,26	1344927,89
1868	312964,65	1344930,74
1869	312950,31	1344943,65

Номер точки	Координаты	
	X, м	Y, м
1870	312932,65	1344958,79
1871	312918,11	1344970,61
1872	312904,24	1344983,10
1873	312875,97	1345007,64
1874	312850,85	1345031,62
1875	312835,59	1345044,91
1876	312831,55	1345048,79
1877	312815,09	1345066,10
1878	312801,18	1345080,01
1879	312787,00	1345093,77
1880	312762,74	1345115,48
1881	312736,34	1345140,88
1882	312713,07	1345161,03
1883	312679,58	1345192,81
1884	312671,35	1345200,76
1885	312667,95	1345198,34
1886	312667,14	1345197,30
1887	312659,52	1345204,46
1888	312662,14	1345207,56
1889	312651,50	1345218,63
1890	312627,65	1345239,64
1891	312615,65	1345248,78
1892	312610,49	1345252,97
1893	312594,45	1345265,03
1894	312584,47	1345275,43
1895	312578,28	1345280,49
1896	312574,74	1345276,12
1897	312628,26	1345233,81
1898	312721,92	1345145,85
1899	312721,93	1345145,97
1900	312722,13	1345145,97
1901	312722,12	1345145,77
1902	312722,01	1345145,77
1903	312812,53	1345060,77
1904	312796,95	1345043,97
1905	312723,16	1344972,83
1906	312656,63	1345043,50
1907	312651,00	1345037,82
1908	312647,46	1345041,58
1909	312648,33	1345042,46
1910	312643,97	1345046,59
1911	312643,34	1345045,95
1912	312611,98	1345079,70
1913	312615,71	1345082,71
1914	312611,90	1345087,34
1915	312611,11	1345086,71
1916	312603,15	1345095,61
1917	312590,89	1345109,55
1918	312546,63	1345074,47
1919	312544,43	1345076,85
1920	312542,14	1345074,54
1921	312545,74	1345066,54
1922	312548,26	1345063,78
1923	312588,26	1345095,50
1924	312603,28	1345080,47
1925	312607,09	1345075,83
1926	312612,56	1345069,02
1927	312612,75	1345069,19
1928	312622,06	1345059,56
1929	312620,97	1345058,63
1930	312622,84	1345056,39
1931	312637,17	1345040,92
1932	312634,31	1345038,04
1933	312708,44	1344959,29
1934	312669,31	1344924,92
1935	312701,24	1344888,57
1936	312690,96	1344885,66
1937	312596,94	1344909,16
1938	312560,92	1344933,29
1939	312556,12	1344939,13

Номер точки	Координаты	
	X, м	Y, м
1940	312546,07	1344941,54
1941	312499,04	1344984,53
1942	312490,68	1344986,14
1943	312490,72	1344985,85
1944	312490,82	1344976,12
1945	312487,83	1344957,85
1946	312507,40	1344954,33
1947	312541,90	1344912,32
1948	312585,41	1344883,18
1949	312691,40	1344856,69
1950	312714,86	1344863,32
1845	312714,88	1344818,27
1951	312746,80	1345123,91
1952	312746,80	1345124,11
1953	312746,60	1345124,11
1954	312746,60	1345123,91
1951	312746,80	1345123,91
1955	312803,02	1345074,11
1956	312803,02	1345074,31
1957	312802,82	1345074,31
1958	312802,82	1345074,11
1955	312803,02	1345074,11
1959	312774,66	1345099,23
1960	312774,66	1345099,43
1961	312774,46	1345099,43
1962	312774,46	1345099,23
1959	312774,66	1345099,23
63:28:0000000:3Y6(2)		
1963	312880,44	1345025,31
1964	312896,08	1345007,44
1965	312912,15	1344993,60
1966	312923,27	1344985,55
1967	312945,34	1344963,90
1968	312967,55	1344943,99
1969	312975,96	1344936,89
1970	312977,43	1344938,61
1963	312880,44	1345025,31
63:28:0000000:3Y6(3)		
1971	312555,20	1345299,40
1972	312551,91	1345296,03
1973	312556,27	1345291,90
1974	312559,93	1345295,67
1975	312563,26	1345292,96
1976	312547,20	1345307,31
1977	312531,76	1345318,84
1978	312530,80	1345319,20
1971	312555,20	1345299,40
63:28:0000000:3Y6(4)		
1979	312500,81	1345345,13
1980	312510,31	1345340,50
1981	312523,37	1345333,99
1982	312536,84	1345327,61
1983	312560,27	1345309,50
1984	312587,50	1345287,03
1985	312613,04	1345265,46
1986	312627,80	1345255,81
1987	312638,58	1345245,88
1988	312659,30	1345227,72
1989	312665,84	1345222,65
1990	312628,43	1345256,32
1991	312630,49	1345258,81
1992	312625,74	1345262,47
1993	312623,80	1345260,15
1994	312601,24	1345277,05
1995	312604,93	1345281,60
1996	312512,77	1345357,21
1979	312500,81	1345345,13

Номер точки	Координаты	
	X, м	Y, м
63:28:0000000:3Y6(5)		
1997	312679,41	1345212,13
1998	312682,00	1345210,12
1999	312694,86	1345199,37
2000	312700,86	1345205,82
2001	312686,43	1345219,68
2002	312684,37	1345217,43
2003	312684,37	1345216,43
2004	312683,41	1345216,43
1997	312679,41	1345212,13
63:28:0000000:3Y6(6)		
2005	312729,72	1345169,31
2006	312741,45	1345159,47
2007	312744,96	1345156,33
2008	312751,30	1345163,15
2009	312736,79	1345176,91
2005	312729,72	1345169,31
2010	312743,10	1345168,17
2011	312743,10	1345168,37
2012	312742,90	1345168,37
2013	312742,90	1345168,17
2010	312743,10	1345168,17
63:28:0000000:3Y6(7)		
2014	312824,64	1345076,80
2015	312813,37	1345087,32
2016	312818,35	1345081,85
2014	312824,64	1345076,80
63:28:0000000:3Y6(8)		
2017	312824,69	1345076,76
2018	312837,79	1345066,25
2019	312840,24	1345064,17
2020	312845,61	1345070,39
2021	312831,03	1345084,11
2017	312824,69	1345076,76

63:28:0000000:3Y7		
Площадь: 8073 кв.м		
1867	312968,26	1344927,89
2022	312972,88	1344933,29
1969	312975,96	1344936,89
1968	312967,55	1344943,99
1967	312945,34	1344963,90
1966	312923,27	1344985,55
1965	312912,15	1344993,60
1964	312896,08	1345007,44
1963	312880,44	1345025,31
2023	312838,82	1345062,52
2019	312840,24	1345064,17
2018	312837,79	1345066,25
2017	312824,69	1345076,76
2024	312824,66	1345076,79
2016	312818,35	1345081,85
2015	312813,37	1345087,32
2025	312742,39	1345153,57
2007	312744,96	1345156,33
2006	312741,45	1345159,47
2005	312729,72	1345169,31
2026	312727,64	1345167,08
2027	312693,43	1345197,83
1999	312694,86	1345199,37
1998	312682,00	1345210,12
1997	312679,41	1345212,13
2028	312678,55	1345211,21
1989	312665,84	1345222,65
1988	312659,30	1345227,72
1987	312638,58	1345245,88
1986	312627,80	1345255,81
1985	312613,04	1345265,46
1984	312587,50	1345287,03

Номер точки	Координаты	
	X, м	Y, м
1983	312560,27	1345309,50
1982	312536,84	1345327,61
1981	312523,37	1345333,99
1980	312510,31	1345340,50
1979	312500,81	1345345,13
2029	312499,93	1345344,24
1978	312530,80	1345319,20
1977	312531,76	1345318,84
1976	312547,20	1345307,31
1975	312563,26	1345292,96
2030	312578,39	1345280,62
1895	312578,28	1345280,49
1894	312584,47	1345275,43
1893	312594,45	1345265,03
1892	312610,49	1345252,97
1891	312615,65	1345248,78
1890	312627,65	1345239,64
1889	312651,50	1345218,63
1888	312662,14	1345207,56
1887	312659,52	1345204,46
1886	312667,14	1345197,30
1885	312667,95	1345198,34
1884	312671,35	1345200,76
1883	312679,58	1345192,81
1882	312713,07	1345161,03
1881	312736,34	1345140,88
1880	312762,74	1345115,48
1879	312787,00	1345093,77
1878	312801,18	1345080,01
1877	312815,09	1345066,10
1876	312831,55	1345048,79
1875	312835,59	1345044,91
1874	312850,85	1345031,62
1873	312875,97	1345007,64
1872	312904,24	1344983,10
1871	312918,11	1344970,61
1870	312932,65	1344958,79
1869	312950,31	1344943,65
1868	312964,65	1344930,74
1867	312968,26	1344927,89
2031	312835,67	1345045,01
2032	312835,87	1345045,01
2033	312835,88	1345045,21
2034	312835,68	1345045,21
2031	312835,67	1345045,01
2035	312963,52	1344931,94
2036	312963,52	1344932,14
2037	312963,32	1344932,14
2038	312963,32	1344931,94
2035	312963,52	1344931,94
2039	312871,44	1345013,50
2040	312871,44	1345013,70
2041	312871,24	1345013,70
2042	312871,24	1345013,50
2039	312871,44	1345013,50
2043	312936,05	1344956,27
2044	312936,05	1344956,47
2045	312935,85	1344956,47
2046	312935,85	1344956,27
2043	312936,05	1344956,27
2047	312906,02	1344982,87
2048	312906,02	1344983,07
2049	312905,82	1344983,07
2050	312905,82	1344982,87
2047	312906,02	1344982,87

Номер точки	Координаты	
	X, м	Y, м
63:28:0000000:3У8		
Площадь: 54939 кв.м		
63:28:0000000:3У8(1)		
2051	314708,24	1335501,91
2052	314708,20	1335502,07
2053	314700,03	1335500,66
2054	314694,69	1335499,44
2055	314694,64	1335499,73
2056	314694,05	1335499,62
2057	314694,20	1335498,71
2051	314708,24	1335501,91
63:28:0000000:3У8(2)		
2058	315255,55	1335666,17
2059	315255,31	1335665,61
2060	315256,58	1335665,25
2061	315255,98	1335662,99
2062	315254,36	1335663,42
2063	315254,12	1335662,86
2064	315256,41	1335662,26
2065	315257,31	1335665,67
2058	315255,55	1335666,17
63:28:0000000:3У8(3)		
2066	313439,55	1335845,86
2067	313453,54	1336066,52
2068	313471,46	1336065,08
2069	313550,35	1336047,94
2070	313581,36	1336040,28
2071	313607,33	1336032,09
2072	313627,20	1336027,77
2073	313652,34	1336022,08
2074	313662,95	1336026,19
2075	313649,76	1336028,06
2076	313616,99	1336034,73
2077	313574,56	1336046,64
2078	313541,36	1336055,02
2079	313503,33	1336063,25
2080	313463,32	1336072,33
2081	313437,01	1336081,28
2082	313419,40	1335844,51
2083	313423,21	1335826,45
2084	313420,22	1335825,78
2085	313421,54	1335819,93
2086	313424,45	1335820,59
2087	313431,81	1335785,75
2088	313446,44	1335778,82
2089	313454,88	1335773,29
2066	313439,55	1335845,86
63:28:0000000:3У8(4)		
2090	314461,10	1335796,03
2091	314461,08	1335801,99
2092	314460,39	1335802,03
2093	314434,28	1335809,12
2094	314428,46	1335811,39
2095	314407,32	1335816,08
2096	314396,40	1335819,62
2097	314385,47	1335824,16
2098	314375,40	1335829,13
2099	314363,34	1335834,24
2100	314335,10	1335841,47
2101	314309,28	1335849,56
2102	314289,13	1335854,53
2103	314274,52	1335859,49
2104	314223,86	1335874,11
2105	314191,65	1335883,33
2106	314147,38	1335895,39
2107	314140,15	1335898,52
2108	314115,60	1335908,73
2109	314088,07	1335921,22
2110	314067,35	1335932,28
2111	314046,35	1335940,23

Номер точки	Координаты	
	X, м	Y, м
2112	314019,40	1335949,73
2113	314017,28	1335950,24
2114	314036,99	1335939,08
2115	314060,55	1335931,22
2116	314073,43	1335927,53
2117	314120,82	1335903,40
2118	314143,15	1335894,86
2119	314150,55	1335892,02
2120	314196,41	1335878,18
2121	314210,92	1335874,39
2122	314235,97	1335868,30
2123	314236,06	1335868,27
2124	314236,06	1335868,28
2125	314243,00	1335866,47
2126	314242,93	1335866,17
2127	314287,96	1335852,37
2128	314332,24	1335839,94
2129	314378,40	1335826,95
2130	314377,75	1335823,80
2131	314402,32	1335815,80
2132	314429,33	1335804,62
2133	314449,00	1335795,51
2134	314461,08	1335783,13
2135	314461,14	1335783,82
2090	314461,10	1335796,03
63:28:0000000:3У8(5)		
2136	314150,58	1335384,57
2137	314147,10	1335384,87
2138	314118,43	1335388,98
2139	314094,44	1335390,85
2140	314063,95	1335395,08
2141	314025,35	1335399,34
2142	313995,13	1335401,61
2143	313953,84	1335404,45
2144	313929,15	1335406,01
2145	313895,13	1335410,42
2146	313850,12	1335414,80
2147	313815,78	1335417,36
2148	313768,24	1335421,33
2149	313717,19	1335427,28
2150	313669,46	1335431,80
2151	313650,92	1335432,67
2152	313650,14	1335420,68
2153	313697,46	1335420,51
2154	313717,68	1335420,11
2155	313717,74	1335416,79
2156	313779,85	1335413,54
2157	313834,70	1335409,65
2158	313854,76	1335404,06
2159	313891,41	1335400,51
2160	313901,73	1335403,15
2161	313912,63	1335402,08
2162	313948,02	1335396,68
2163	313990,99	1335391,45
2164	314013,13	1335390,23
2165	314047,60	1335387,27
2166	314089,20	1335384,01
2167	314123,86	1335379,03
2168	314149,12	1335375,06
2136	314150,58	1335384,57
63:28:0000000:3У8(6)		
2169	314299,60	1335383,41
2170	314289,27	1335381,46
2171	314265,35	1335377,59
2172	314261,60	1335377,06
2173	314264,08	1335377,05
2174	314288,82	1335381,13
2169	314299,60	1335383,41
63:28:0000000:3У8(7)		
2175	314163,68	1335382,90

Номер точки	Координаты	
	X, м	Y, м
2176	314195,92	1335379,23
2177	314227,39	1335377,25
2178	314240,45	1335377,18
2179	314237,77	1335377,34
2180	314204,62	1335379,53
2181	314178,03	1335382,17
2182	314155,85	1335384,11
2175	314163,68	1335382,90
63:28:0000000:3У8(8)		
2183	314429,81	1335423,61
2184	314428,21	1335431,13
2185	314399,34	1335425,00
2186	314384,05	1335421,54
2187	314345,89	1335412,82
2188	314330,92	1335408,64
2189	314303,53	1335402,62
2190	314292,24	1335400,26
2191	314271,85	1335397,15
2192	314232,70	1335395,12
2193	314211,74	1335395,28
2194	314192,89	1335396,89
2195	314179,66	1335398,28
2196	314165,79	1335398,90
2197	314165,81	1335399,74
2198	314133,41	1335403,16
2199	314132,92	1335400,62
2200	314160,86	1335396,65
2201	314192,93	1335392,96
2202	314211,94	1335391,82
2203	314231,66	1335390,40
2204	314246,70	1335389,69
2205	314264,01	1335389,98
2206	314285,15	1335394,52
2207	314310,69	1335399,34
2208	314340,07	1335405,58
2209	314373,84	1335413,24
2210	314404,91	1335420,05
2183	314429,81	1335423,61
63:28:0000000:3У8(9)		
2211	314515,13	1335423,11
2212	314514,25	1335424,66
2213	314512,28	1335428,14
2214	314512,17	1335428,33
2215	314496,43	1335423,32
2216	314474,58	1335417,93
2217	314464,79	1335415,80
2218	314424,92	1335407,43
2219	314413,31	1335405,05
2220	314414,84	1335397,81
2221	314470,69	1335411,29
2222	314492,82	1335416,54
2211	314515,13	1335423,11
63:28:0000000:3У8(10)		
2223	314457,61	1335427,89
2224	314460,48	1335428,36
2225	314480,06	1335433,10
2226	314489,56	1335436,93
2227	314490,48	1335437,21
2228	314465,84	1335429,74
2223	314457,61	1335427,89
63:28:0000000:3У8(11)		
2229	313669,70	1335447,56
2230	313618,70	1335451,56
2231	313591,55	1335452,48
2232	313570,81	1335456,70
2233	313534,11	1335459,79
2234	313479,98	1335463,10
2235	313473,95	1335463,27
2236	313473,94	1335460,50
2237	313460,06	1335461,28

Номер точки	Координаты	
	X, м	Y, м
2238	313460,31	1335463,66
2239	313456,55	1335463,77
2240	313455,91	1335466,85
2241	313454,06	1335467,34
2242	313450,81	1335468,34
2243	313453,50	1335477,00
2244	313451,50	1335477,59
2245	313452,38	1335480,69
2246	313448,63	1335481,66
2247	313451,61	1335539,82
2248	313458,76	1335539,58
2249	313461,18	1335550,25
2250	313491,60	1335599,52
2251	313476,76	1335669,76
2252	313472,97	1335672,69
2253	313470,20	1335672,69
2254	313469,39	1335669,58
2255	313472,29	1335657,34
2256	313471,56	1335644,10
2257	313470,68	1335632,91
2258	313468,01	1335621,90
2259	313467,30	1335617,79
2260	313470,38	1335603,21
2261	313463,59	1335592,21
2262	313463,18	1335589,91
2263	313459,60	1335581,31
2264	313455,93	1335575,68
2265	313452,23	1335570,89
2266	313449,08	1335565,01
2267	313443,60	1335554,64
2268	313441,21	1335551,26
2269	313437,94	1335457,16
2270	313452,82	1335456,38
2271	313490,70	1335454,25
2272	313528,59	1335451,84
2273	313569,60	1335447,86
2274	313606,10	1335445,57
2275	313650,34	1335442,47
2276	313670,66	1335440,84
2229	313669,70	1335447,56
63:28:0000000:3Y8(12)		
2277	313652,26	1336042,31
2278	313658,85	1336041,39
2279	313700,57	1336034,02
2280	313726,96	1336028,34
2281	313755,61	1336021,53
2282	313820,46	1336008,34
2283	313874,95	1335996,70
2284	313920,64	1335987,62
2285	313964,91	1335977,83
2286	314005,07	1335969,46
2287	314020,25	1335965,48
2288	314030,32	1335958,82
2289	314042,52	1335951,87
2290	314055,44	1335946,90
2291	314072,70	1335941,04
2292	314096,30	1335930,44
2293	314106,88	1335924,78
2294	314120,98	1335919,53
2295	314153,04	1335905,83
2296	314181,27	1335896,29
2297	314209,24	1335889,29
2298	314242,87	1335879,50
2299	314301,90	1335863,04
2300	314353,31	1335850,00
2301	314359,27	1335847,37
2302	314380,47	1335841,59
2303	314401,55	1335835,68
2304	314402,97	1335840,82
2305	314306,93	1335864,83

Номер точки	Координаты	
	X, м	Y, м
2306	314291,58	1335869,06
2307	314276,05	1335874,21
2308	314238,69	1335886,20
2309	314202,04	1335897,37
2310	314157,02	1335910,96
2311	314150,29	1335913,54
2312	314128,42	1335921,90
2313	314082,01	1335942,30
2314	314067,61	1335948,79
2315	314045,53	1335957,23
2316	314023,38	1335969,77
2317	313982,41	1335978,81
2318	313942,84	1335988,21
2319	313903,10	1335997,06
2320	313874,96	1336003,29
2321	313819,27	1336015,36
2322	313755,99	1336028,66
2323	313706,87	1336038,45
2324	313706,63	1336037,31
2325	313694,75	1336039,88
2326	313683,25	1336041,84
2327	313675,69	1336043,25
2328	313676,00	1336044,61
2329	313672,62	1336045,28
2330	313661,40	1336047,36
2277	313652,26	1336042,31
63:28:0000000:3Y8(13)		
2331	313795,79	1335999,86
2332	313768,82	1336006,49
2333	313723,41	1336015,15
2334	313715,07	1336016,69
2335	313751,91	1336009,08
2331	313795,79	1335999,86
63:28:0000000:3Y8(14)		
2336	313633,02	1336045,23
2337	313623,20	1336047,60
2338	313586,88	1336059,51
2339	313554,87	1336067,42
2340	313474,34	1336084,92
2341	313454,53	1336086,39
2342	313465,45	1336083,11
2343	313504,47	1336074,46
2344	313547,75	1336066,08
2345	313586,91	1336056,86
2346	313619,26	1336047,92
2336	313633,02	1336045,23
63:28:0000000:3Y8(15)		
2347	315097,80	1335495,31
2348	315097,12	1335497,67
2349	315091,07	1335505,06
2350	315070,51	1335511,81
2351	315052,43	1335516,40
2352	315032,00	1335520,37
2353	315015,54	1335523,92
2354	315002,91	1335525,48
2355	314966,83	1335533,53
2356	314955,77	1335535,10
2357	314936,85	1335532,64
2358	314925,13	1335531,28
2359	314904,43	1335521,59
2360	314876,00	1335515,09
2361	314861,23	1335511,71
2362	314858,49	1335511,09
2363	314853,70	1335509,99
2364	314843,00	1335508,99
2365	314853,67	1335509,39
2366	314887,76	1335512,59
2367	314925,87	1335517,12
2368	314957,23	1335517,68
2369	314997,40	1335520,96

Номер точки	Координаты	
	X, м	Y, м
2370	315007,91	1335521,92
2371	315018,43	1335522,88
2372	315063,06	1335513,56
2373	315079,98	1335503,99
2374	315088,50	1335503,31
2375	315088,46	1335499,19
2376	315089,06	1335498,85
2347	315097,80	1335495,31
63:28:0000000:3Y8(16)		
2377	315237,82	1335627,01
2378	315236,77	1335626,87
2379	315236,29	1335627,04
2380	315235,33	1335625,37
2381	315220,27	1335594,54
2382	315223,45	1335594,14
2383	315237,04	1335623,10
2384	315238,07	1335627,04
2377	315237,82	1335627,01
63:28:0000000:3Y8(17)		
2385	315301,44	1335792,81
2386	315304,42	1335799,27
2387	315309,40	1335797,49
2388	315335,51	1335853,39
2389	315345,44	1335875,24
2390	315364,59	1335918,09
2391	315380,35	1335953,99
2392	315398,70	1335992,82
2393	315403,05	1336001,67
2394	315410,85	1336019,12
2395	315420,79	1336042,25
2396	315442,07	1336090,07
2397	315459,52	1336130,51
2398	315474,56	1336165,55
2399	315492,01	1336206,27
2400	315505,77	1336238,76
2401	315533,02	1336302,47
2402	315548,77	1336338,66
2403	315571,05	1336391,16
2404	315587,79	1336425,50
2405	315608,66	1336471,61
2406	315618,32	1336492,32
2407	315629,38	1336512,89
2408	315652,07	1336551,21
2409	315672,07	1336580,58
2410	315706,13	1336627,55
2411	315741,74	1336677,92
2412	315749,97	1336689,70
2413	315774,24	1336708,14
2414	315824,32	1336749,86
2415	315872,57	1336785,90
2416	315922,22	1336824,21
2417	315953,73	1336849,61
2418	315990,89	1336894,44
2419	315989,67	1336895,66
2420	315950,55	1336850,53
2421	315868,75	1336783,71
2422	315856,67	1336774,49
2423	315855,15	1336776,47
2424	315780,24	1336719,28
2425	315774,31	1336714,76
2426	315769,50	1336709,04
2427	315768,29	1336710,16
2428	315746,87	1336693,80
2429	315675,29	1336592,76
2430	315671,52	1336587,16
2431	315655,72	1336605,45
2432	315653,63	1336607,03
2433	315654,36	1336607,96
2434	315653,18	1336611,40
2435	315651,38	1336612,76

Номер точки	Координаты	
	X, м	Y, м
2436	315640,94	1336615,25
2437	315636,04	1336625,41
2438	315634,44	1336599,49
2439	315656,29	1336584,85
2440	315662,64	1336569,38
2441	315653,51	1336555,60
2442	315628,96	1336516,15
2443	315582,61	1336429,80
2444	315574,40	1336412,00
2445	315527,34	1336306,66
2446	315530,29	1336305,41
2447	315518,63	1336277,77
2448	315515,11	1336279,26
2449	315485,45	1336212,87
2450	315464,01	1336163,28
2451	315469,36	1336161,14
2452	315469,09	1336160,50
2453	315469,27	1336160,43
2454	315458,04	1336132,06
2455	315457,27	1336132,35
2456	315454,54	1336125,85
2457	315456,15	1336125,07
2458	315444,88	1336098,94
2459	315443,48	1336099,51
2460	315428,65	1336064,18
2461	315401,68	1336005,53
2462	315390,22	1335979,02
2463	315376,02	1335952,14
2464	315374,00	1335947,47
2465	315371,69	1335942,47
2466	315371,09	1335942,76
2467	315363,88	1335928,54
2468	315359,81	1335918,13
2469	315358,81	1335918,46
2470	315328,27	1335851,61
2471	315300,88	1335793,06
2385	315301,44	1335792,81
63:28:0000000:3Y8(18)		
2472	315665,10	1336550,27
2473	315651,75	1336530,71
2474	315635,60	1336506,73
2475	315613,61	1336462,32
2476	315586,45	1336396,90
2477	315600,23	1336420,32
2478	315635,98	1336493,95
2479	315650,63	1336523,56
2472	315665,10	1336550,27
63:28:0000000:3Y8(19)		
2480	315877,97	1336772,47
2481	315876,82	1336771,57
2482	315825,03	1336732,27
2483	315759,76	1336681,75
2484	315725,99	1336635,22
2485	315694,35	1336590,80
2486	315679,52	1336569,80
2487	315669,66	1336555,82
2488	315666,71	1336551,72
2489	315673,59	1336557,93
2490	315674,31	1336559,14
2491	315674,67	1336559,75
2492	315678,14	1336565,56
2493	315681,61	1336563,69
2494	315697,53	1336592,94
2495	315698,55	1336594,35
2496	315702,97	1336601,31
2497	315703,37	1336601,04
2498	315711,67	1336612,56
2499	315727,78	1336635,40
2500	315763,25	1336678,00
2501	315800,56	1336710,80

Номер точки	Координаты	
	X, м	Y, м
2502	315808,26	1336718,30
2503	315833,95	1336736,14
2504	315852,03	1336751,71
2505	315861,54	1336759,97
2506	315871,72	1336765,92
2480	315877,97	1336772,47
63:28:0000000:3Y8(20)		
2507	316000,63	1336884,67
2508	315992,61	1336875,01
2509	315961,25	1336839,96
2510	315917,55	1336803,64
2511	315885,70	1336778,57
2512	315887,54	1336776,73
2513	315964,54	1336836,13
2514	316003,83	1336881,46
2507	316000,63	1336884,67
63:28:0000000:3Y8(21)		
2515	315577,65	1336377,65
2516	315563,38	1336346,96
2517	315533,87	1336276,87
2518	315503,50	1336208,76
2519	315504,32	1336206,14
2515	315577,65	1336377,65
63:28:0000000:3Y8(22)		
2520	315329,12	1335802,39
2521	315320,90	1335782,66
2522	315310,68	1335758,11
2523	315302,46	1335738,69
2524	315306,89	1335736,67
2525	315303,59	1335727,47
2526	315301,80	1335722,51
2527	315305,13	1335729,98
2528	315307,44	1335736,41
2529	315307,93	1335736,28
2530	315335,99	1335799,33
2520	315329,12	1335802,39
63:28:0000000:3Y8(23)		
2531	315375,80	1335910,98
2532	315414,76	1335999,53
2533	315437,45	1336051,56
2534	315474,79	1336136,38
2535	315493,28	1336180,08
2536	315492,86	1336179,95
2537	315471,29	1336131,57
2538	315441,21	1336063,03
2539	315412,98	1335997,63
2540	315388,57	1335941,01
2541	315346,50	1335843,39
2531	315375,80	1335910,98
63:28:0000000:3Y8(24)		
2542	314952,15	1335828,92
2543	314894,96	1335756,18
2544	314853,30	1335754,50
2545	314813,18	1335753,23
2546	314783,56	1335752,53
2547	314766,97	1335751,32
2548	314744,94	1335757,53
2549	314728,36	1335759,03
2550	314659,05	1335774,24
2551	314638,12	1335782,63
2552	314546,86	1335802,38
2553	314547,88	1335812,66
2554	314535,87	1335909,84
2555	314526,77	1335908,77
2556	314523,46	1335920,99
2557	314513,93	1335924,24
2558	314503,98	1335967,58
2559	314467,05	1336132,77
2560	314453,81	1336174,36
2561	314448,77	1336172,87

Номер точки	Координаты	
	X, м	Y, м
2562	314440,69	1336198,23
2563	314434,91	1336253,21
2564	314394,67	1336352,53
2565	314392,35	1336377,84
2566	314374,65	1336376,53
2567	314377,24	1336348,30
2568	314417,52	1336248,86
2569	314419,70	1336228,14
2570	314430,19	1336210,44
2571	314443,11	1336185,00
2572	314445,65	1336178,67
2573	314449,96	1336165,43
2574	314451,77	1336159,15
2575	314469,74	1336081,62
2576	314495,09	1335974,92
2577	314503,46	1335956,52
2578	314505,69	1335937,77
2579	314511,13	1335900,89
2580	314513,92	1335899,94
2581	314524,74	1335812,38
2582	314523,70	1335801,89
2583	314549,78	1335795,57
2584	314594,91	1335785,92
2585	314626,83	1335778,12
2586	314649,53	1335773,43
2587	314691,81	1335763,36
2588	314725,16	1335755,56
2589	314752,12	1335749,31
2590	314789,72	1335749,31
2591	314829,16	1335752,15
2592	314867,05	1335753,00
2593	314897,41	1335755,98
2594	314903,66	1335759,53
2595	314923,95	1335784,50
2596	314952,47	1335822,39
2597	314958,38	1335829,40
2542	314952,15	1335828,92
63:28:0000000:3Y8(25)		
2598	314758,87	1335733,24
2599	314758,89	1335733,59
2600	314768,54	1335733,46
2601	314776,12	1335738,37
2602	314772,48	1335738,17
2603	314750,92	1335738,31
2604	314735,31	1335742,14
2605	314692,57	1335751,91
2606	314692,29	1335748,38
2607	314717,20	1335744,13
2608	314717,22	1335744,30
2609	314740,13	1335739,79
2610	314740,12	1335739,71
2611	314740,73	1335739,59
2598	314758,87	1335733,24
63:28:0000000:3Y8(26)		
2612	314928,04	1335765,91
2613	314926,58	1335772,87
2614	314914,37	1335757,19
2615	314902,31	1335742,71
2616	314868,97	1335742,85
2617	314855,84	1335742,26
2618	314823,42	1335739,45
2619	314796,17	1335739,45
2620	314778,90	1335738,51
2621	314805,17	1335738,34
2622	314855,72	1335741,32
2623	314855,84	1335741,32
2624	314855,82	1335741,58
2625	314873,35	1335742,34
2626	314885,53	1335742,54
2627	314885,53	1335742,49



Номер точки	Координаты	
	X, м	Y, м
2628	314885,77	1335742,50
2629	314904,98	1335736,57
2630	314910,11	1335743,11
2631	314912,41	1335741,26
2632	314916,18	1335745,93
2633	314913,80	1335747,81
2612	314928,04	1335765,91
63:28:0000000:3Y8(27)		
2634	314641,24	1335763,63
2635	314629,17	1335766,98
2636	314588,59	1335774,21
2637	314558,37	1335779,75
2638	314525,59	1335788,12
2639	314518,84	1335789,83
2640	314518,76	1335788,32
2641	314517,87	1335777,79
2642	314517,69	1335775,69
2643	314548,05	1335772,68
2644	314550,15	1335781,21
2645	314632,24	1335763,44
2646	314640,70	1335760,05
2634	314641,24	1335763,63
63:28:0000000:3Y8(28)		
2647	314983,51	1335836,01
2648	315008,80	1335842,82
2649	315049,39	1335855,45
2650	315052,11	1335856,17
2651	315036,22	1335852,72
2652	315028,39	1335850,97
2653	315019,70	1335848,77
2654	315020,11	1335847,12
2655	315006,64	1335842,91
2656	314995,29	1335840,28
2657	314991,50	1335839,52
2647	314983,51	1335836,01
63:28:0000000:3Y8(29)		
2658	315114,56	1335872,86
2659	315124,09	1335896,10
2660	315134,01	1335922,87
2661	315141,40	1335935,97
2662	315151,19	1335945,34
2663	315157,15	1335954,99
2664	315168,64	1335983,22
2665	315180,70	1336015,43
2666	315185,10	1336036,15
2667	315189,21	1336051,33
2668	315191,85	1336056,27
2669	315187,55	1336058,13
2670	315185,79	1336054,31
2671	315185,69	1336054,06
2672	315184,25	1336050,53
2673	315182,13	1336045,28
2674	315182,02	1336045,33
2675	315174,39	1336011,06
2676	315170,90	1336001,44
2677	315171,69	1336001,22
2678	315164,82	1335983,84
2679	315164,56	1335983,95
2680	315155,09	1335957,83
2681	315152,26	1335951,34
2682	315148,14	1335944,54
2683	315138,00	1335936,53
2684	315122,13	1335895,07
2685	315121,45	1335893,06
2686	315122,25	1335892,81
2687	315120,00	1335887,09
2688	315116,46	1335878,45
2658	315114,56	1335872,86
63:28:0000000:3Y8(30)		
2689	315199,88	1336070,66

Номер точки	Координаты	
	X, м	Y, м
2690	315203,26	1336076,45
2691	315208,65	1336085,24
2692	315211,49	1336096,74
2693	315215,61	1336114,76
2694	315219,73	1336128,24
2695	315228,24	1336150,80
2696	315239,73	1336174,63
2697	315248,95	1336194,07
2698	315269,52	1336224,01
2699	315285,84	1336247,00
2700	315307,56	1336275,94
2701	315314,93	1336292,83
2702	315320,61	1336313,26
2703	315333,38	1336351,14
2704	315346,15	1336384,49
2705	315352,95	1336404,07
2706	315357,21	1336417,13
2707	315356,50	1336430,75
2708	315354,37	1336448,06
2709	315355,37	1336457,42
2710	315357,64	1336475,73
2711	315361,33	1336497,58
2712	315366,29	1336532,20
2713	315366,86	1336556,46
2714	315367,71	1336567,10
2715	315370,83	1336583,99
2716	315375,93	1336602,39
2717	315388,29	1336632,23
2718	315399,64	1336657,63
2719	315405,88	1336673,95
2720	315413,54	1336697,08
2721	315422,48	1336722,05
2722	315430,71	1336743,90
2723	315433,01	1336751,15
2724	315432,49	1336752,23
2725	315419,16	1336721,58
2726	315397,98	1336662,35
2727	315373,11	1336603,66
2728	315350,34	1336500,37
2729	315350,72	1336478,23
2730	315349,61	1336474,77
2731	315354,41	1336469,26
2732	315351,82	1336452,21
2733	315354,76	1336455,53
2734	315353,06	1336411,33
2735	315332,80	1336359,07
2736	315323,63	1336341,16
2737	315316,96	1336323,05
2738	315310,79	1336304,56
2739	315314,27	1336300,27
2740	315306,99	1336280,36
2741	315277,16	1336237,77
2742	315270,99	1336242,09
2743	315243,07	1336199,76
2744	315224,12	1336156,42
2745	315224,31	1336155,72
2746	315214,92	1336135,23
2747	315214,86	1336135,25
2748	315214,80	1336135,11
2749	315195,44	1336088,32
2750	315205,82	1336084,16
2689	315199,88	1336070,66
63:28:0000000:3Y8(31)		
2751	315300,95	1336236,87
2752	315325,05	1336271,29
2753	315331,08	1336289,49
2754	315323,85	1336292,78
2755	315326,03	1336299,60
2756	315325,69	1336299,77
2757	315329,07	1336308,69

Номер точки	Координаты	
	X, м	Y, м
2758	315334,75	1336322,40
2759	315334,56	1336322,47
2760	315336,50	1336327,75
2761	315339,63	1336336,46
2762	315339,67	1336336,45
2763	315353,21	1336378,44
2764	315369,98	1336426,09
2765	315369,15	1336451,36
2766	315373,37	1336486,49
2767	315367,46	1336487,48
2768	315367,01	1336484,10
2769	315362,33	1336448,06
2770	315363,60	1336428,05
2771	315361,75	1336405,49
2772	315342,17	1336350,58
2773	315324,44	1336301,05
2774	315315,36	1336275,09
2775	315303,30	1336255,37
2776	315288,40	1336234,79
2777	315287,25	1336233,10
2778	315297,16	1336236,09
2751	315300,95	1336236,87
63:28:0000000:3Y8(32)		
2779	315440,02	1336739,11
2780	315439,94	1336738,93
2781	315428,16	1336705,87
2782	315414,40	1336668,98
2783	315409,29	1336653,66
2784	315398,51	1336631,38
2785	315385,02	1336598,89
2786	315375,97	1336564,08
2787	315372,98	1336540,65
2788	315372,86	1336530,16
2789	315392,00	1336596,98
2790	315399,61	1336627,37
2791	315401,13	1336631,61
2792	315416,55	1336660,38
2793	315425,89	1336681,32
2794	315437,77	1336714,22
2795	315444,95	1336730,72
2779	315440,02	1336739,11
63:28:0000000:3Y8(33)		
2796	315657,30	1336646,52
2797	315658,11	1336659,21
2798	315652,00	1336649,97
2796	315657,30	1336646,52
63:28:0000000:3Y8(34)		
2799	315629,24	1336710,04
2800	315628,98	1336709,74
2801	315622,99	1336705,15
2802	315612,38	1336697,20
2803	315612,04	1336696,91
2804	315611,10	1336695,83
2805	315633,28	1336670,73
2806	315634,81	1336674,38
2807	315645,99	1336691,09
2799	315629,24	1336710,04
63:28:0000000:3Y8(35)		
2808	315238,30	1335590,26
2809	315255,26	1335625,67
2810	315257,84	1335632,12
2811	315255,00	1335630,41
2812	315240,87	1335602,81
2813	315235,53	1335591,94
2814	315236,17	1335591,81
2808	315238,30	1335590,26
63:28:0000000:3Y8(36)		
2815	315200,78	1335511,93
2816	315200,02	1335512,31
2817	315199,23	1335512,85

Номер точки	Координаты	
	X, м	Y, м
2818	315192,91	1335497,81
2819	315180,10	1335469,30
2820	315187,80	1335484,96
2821	315190,84	1335483,41
2822	315193,54	1335488,77
2823	315190,40	1335490,33
2824	315191,76	1335493,09
2815	315200,78	1335511,93
63:28:0000000:3У8(37)		
2825	315184,50	1335521,29
2826	315170,87	1335486,88
2827	315096,25	1335517,52
2828	315093,08	1335518,68
2829	315103,59	1335508,74
2830	315112,67	1335493,98
2831	315150,41	1335476,67
2832	315164,50	1335473,20
2833	315168,16	1335474,61
2834	315170,95	1335475,93
2835	315174,17	1335481,95
2836	315179,63	1335495,64
2837	315190,30	1335520,30
2838	315186,32	1335525,01
2825	315184,50	1335521,29
63:28:0000000:3У8(38)		
2839	315058,97	1335531,20
2840	315056,30	1335532,18
2841	315029,95	1335535,87
2842	315017,12	1335538,98
2843	315007,69	1335540,44
2844	315000,23	1335539,68
2845	315018,73	1335535,98
2839	315058,97	1335531,20

63:28:0000000:3У9		
Площадь: 62554 кв.м		
63:28:0000000:3У9(1)		
2846	314261,58	1335377,06
2171	314265,35	1335377,59
2170	314289,27	1335381,46
2169	314299,60	1335383,41
2847	314328,18	1335389,45
2848	314347,74	1335393,60
2849	314374,15	1335399,21
2850	314403,50	1335405,43
2851	314412,81	1335407,41
2219	314413,31	1335405,05
2218	314424,92	1335407,43
2217	314464,79	1335415,80
2216	314474,58	1335417,93
2215	314496,43	1335423,32
2214	314512,17	1335428,33
2213	314512,28	1335428,14
2852	314509,15	1335433,67
2853	314506,46	1335438,97
2854	314505,43	1335441,36
2227	314490,48	1335437,21
2226	314489,56	1335436,93
2225	314480,06	1335433,10
2224	314460,48	1335428,36
2223	314457,61	1335427,89
2855	314430,20	1335421,75
2183	314429,81	1335423,61
2210	314404,91	1335420,05
2209	314373,84	1335413,24
2208	314340,07	1335405,58
2207	314310,69	1335399,34
2206	314285,15	1335394,52
2205	314264,01	1335389,98
2204	314246,70	1335389,69

Номер точки	Координаты	
	X, м	Y, м
2203	314231,66	1335390,40
2202	314211,94	1335391,82
2201	314192,93	1335392,96
2200	314160,86	1335396,65
2199	314132,92	1335400,62
2856	314132,40	1335397,93
2857	314126,42	1335398,87
2858	314081,40	1335403,41
2859	314049,56	1335406,63
2860	314014,69	1335410,17
2861	313992,34	1335411,41
2862	313954,94	1335414,42
2863	313910,33	1335418,60
2864	313900,56	1335419,77
2865	313892,96	1335420,45
2866	313858,40	1335422,72
2867	313791,02	1335428,73
2868	313768,73	1335430,36
2869	313723,61	1335436,32
2870	313718,53	1335436,91
2871	313705,58	1335435,06
2872	313671,24	1335436,82
2276	313670,66	1335440,84
2275	313650,34	1335442,47
2274	313606,10	1335445,57
2273	313569,60	1335447,86
2272	313528,59	1335451,84
2271	313490,70	1335454,25
2270	313452,82	1335456,38
2269	313437,94	1335457,16
2873	313437,60	1335447,41
2874	313494,57	1335445,44
2875	313526,96	1335443,20
2876	313571,43	1335438,49
2877	313584,10	1335437,66
2878	313622,02	1335435,19
2879	313650,96	1335433,30
2151	313650,92	1335432,67
2150	313669,46	1335431,80
2149	313717,19	1335427,28
2148	313768,24	1335421,33
2147	313815,78	1335417,36
2146	313850,12	1335414,80
2145	313895,13	1335410,42
2144	313929,15	1335406,01
2143	313953,84	1335404,45
2142	313995,13	1335401,61
2141	314025,35	1335399,34
2140	314063,95	1335395,08
2139	314094,44	1335390,85
2138	314118,43	1335388,98
2137	314147,10	1335384,87
2136	314150,58	1335384,57
2880	314150,63	1335384,91
2182	314155,85	1335384,11
2181	314178,03	1335382,17
2180	314204,62	1335379,53
2179	314237,77	1335377,34
2178	314240,45	1335377,18
2881	314245,49	1335377,15
2846	314261,58	1335377,06
63:28:0000000:3У9(2)		
2882	314461,07	1335806,34
2883	314461,05	1335811,82
2884	314436,24	1335823,46
2885	314400,87	1335833,21
2303	314401,55	1335835,68
2302	314380,47	1335841,59
2301	314359,27	1335847,37
2300	314353,31	1335850,00

Номер точки	Координаты	
	X, м	Y, м
2299	314301,90	1335863,04
2298	314242,87	1335879,50
2297	314209,24	1335889,29
2296	314181,27	1335896,29
2295	314153,04	1335905,83
2294	314120,98	1335919,53
2293	314106,88	1335924,78
2292	314096,30	1335930,44
2291	314072,70	1335941,04
2290	314055,44	1335946,90
2289	314042,52	1335951,87
2288	314030,32	1335958,82
2287	314020,25	1335965,48
2286	314005,07	1335969,46
2285	313964,91	1335977,83
2284	313920,64	1335987,62
2283	313874,95	1335996,70
2282	313820,46	1336008,34
2281	313755,61	1336021,53
2280	313726,96	1336028,34
2279	313700,57	1336034,02
2278	313658,85	1336041,39
2277	313652,26	1336042,31
2886	313650,09	1336041,11
2336	313633,02	1336045,23
2346	313619,26	1336047,92
2345	313586,91	1336056,86
2344	313547,75	1336066,08
2343	313504,47	1336074,46
2342	313465,45	1336083,11
2341	313454,53	1336086,39
2887	313437,48	1336087,66
2081	313437,01	1336081,28
2080	313463,32	1336072,33
2079	313503,33	1336063,25
2078	313541,36	1336055,02
2077	313574,56	1336046,64
2076	313616,99	1336034,73
2075	313649,76	1336028,06
2074	313662,95	1336026,19
2888	313665,40	1336027,14
2889	313681,22	1336023,69
2334	313715,07	1336016,69
2333	313723,41	1336015,15
2332	313768,82	1336006,49
2331	313795,79	1335999,86
2890	313815,10	1335995,80
2891	313870,76	1335983,73
2892	313938,45	1335969,35
2893	313976,91	1335961,17
2894	314015,81	1335951,07
2113	314017,28	1335950,24
2112	314019,40	1335949,73
2111	314046,35	1335940,23
2110	314067,35	1335932,28
2109	314088,07	1335921,22
2108	314115,60	1335908,73
2107	314140,15	1335898,52
2106	314147,38	1335895,39
2105	314191,65	1335883,33
2104	314223,86	1335874,11
2103	314274,52	1335859,49
2102	314289,13	1335854,53
2101	314309,28	1335849,56
2100	314335,10	1335841,47
2099	314363,34	1335834,24
2098	314375,40	1335829,13
2097	314385,47	1335824,16
2096	314396,40	1335819,62
2095	314407,32	1335816,08

Номер точки	Координаты	
	X, м	Y, м
2094	314428,46	1335811,39
2093	314434,28	1335809,12
2092	314460,39	1335802,03
2091	314461,08	1335801,99
2882	314461,07	1335806,34
63:28:0000000:3Y9(3)		
2261	313463,59	1335592,21
2895	313441,38	1335556,24
2268	313441,21	1335551,26
2267	313443,60	1335554,64
2266	313449,08	1335565,01
2265	313452,23	1335570,89
2264	313455,93	1335575,68
2263	313459,60	1335581,31
2262	313463,18	1335589,91
2261	313463,59	1335592,21
63:28:0000000:3Y9(4)		
2523	315302,46	1335738,69
2522	315310,68	1335758,11
2521	315320,90	1335782,66
2520	315329,12	1335802,39
2896	315327,63	1335803,05
2541	315346,50	1335843,39
2540	315388,57	1335941,01
2539	315412,98	1335997,63
2538	315441,21	1336063,03
2537	315471,29	1336131,57
2536	315492,86	1336179,95
2535	315493,28	1336180,08
2897	315503,85	1336205,04
2519	315504,32	1336206,14
2518	315503,50	1336208,76
2517	315533,87	1336276,87
2516	315563,38	1336346,96
2515	315577,65	1336377,65
2898	315584,40	1336393,42
2476	315586,45	1336396,90
2475	315613,61	1336462,32
2474	315635,60	1336506,73
2473	315651,75	1336530,71
2472	315665,10	1336550,27
2899	315666,70	1336551,71
2487	315669,66	1336555,82
2486	315679,52	1336569,80
2485	315694,35	1336590,80
2484	315725,99	1336635,22
2483	315759,76	1336681,75
2482	315825,03	1336732,27
2481	315876,82	1336771,57
2900	315877,98	1336772,48
2901	315884,72	1336779,55
2511	315885,70	1336778,57
2510	315917,55	1336803,64
2509	315961,25	1336839,96
2508	315992,61	1336875,01
2507	316000,63	1336884,67
2418	315990,89	1336894,44
2417	315953,73	1336849,61
2416	315922,22	1336824,21
2415	315872,57	1336785,90
2414	315824,32	1336749,86
2413	315774,24	1336708,14
2412	315749,97	1336689,70
2411	315741,74	1336677,92
2410	315706,13	1336627,55
2409	315672,07	1336580,58
2408	315652,07	1336551,21
2407	315629,38	1336512,89
2406	315618,32	1336492,32
2405	315608,66	1336471,61

Номер точки	Координаты	
	X, м	Y, м
2404	315587,79	1336425,50
2403	315571,05	1336391,16
2402	315548,77	1336338,66
2401	315533,02	1336302,47
2400	315505,77	1336238,76
2399	315492,01	1336206,27
2398	315474,56	1336165,55
2397	315459,52	1336130,51
2396	315442,07	1336090,07
2395	315420,79	1336042,25
2394	315410,85	1336019,12
2393	315403,05	1336001,67
2392	315398,70	1335992,82
2391	315380,35	1335953,99
2390	315364,59	1335918,09
2389	315345,44	1335875,24
2388	315335,51	1335853,39
2387	315309,40	1335797,49
2386	315304,42	1335799,27
2385	315301,44	1335792,81
2902	315309,58	1335789,19
2903	315289,69	1335744,50
2904	315292,04	1335743,43
2905	315298,90	1335740,31
2906	315300,72	1335739,48
2523	315302,46	1335738,69
63:28:0000000:3Y9(5)		
2601	314776,12	1335738,37
2907	314776,37	1335738,53
2620	314778,90	1335738,51
2619	314796,17	1335739,45
2618	314823,42	1335739,45
2617	314855,84	1335742,26
2616	314868,97	1335742,85
2615	314902,31	1335742,71
2614	314914,37	1335757,19
2613	314926,58	1335772,87
2612	314928,04	1335765,91
2908	314968,55	1335817,42
2909	314986,89	1335829,36
2910	315005,75	1335834,55
2911	315063,31	1335852,77
2912	315110,50	1335863,32
2913	315126,03	1335868,95
2914	315141,27	1335925,72
2915	315152,90	1335934,31
2916	315160,65	1335942,91
2917	315167,42	1335951,52
2918	315180,48	1335987,89
2919	315195,33	1336039,72
2920	315202,92	1336050,66
2921	315200,44	1336051,69
2922	315209,75	1336073,88
2923	315210,22	1336073,68
2924	315210,42	1336074,15
2925	315222,03	1336098,50
2926	315217,28	1336100,65
2927	315257,36	1336187,49
2928	315275,95	1336214,20
2929	315282,07	1336209,91
2751	315300,95	1336236,87
2778	315297,16	1336236,09
2777	315287,25	1336233,10
2776	315288,40	1336234,79
2775	315303,30	1336255,37
2774	315315,36	1336275,09
2773	315324,44	1336301,05
2772	315342,17	1336350,58
2771	315361,75	1336405,49
2770	315363,60	1336428,05

Номер точки	Координаты	
	X, м	Y, м
2769	315362,33	1336448,06
2768	315367,01	1336484,10
2767	315367,46	1336487,48
2930	315365,88	1336487,75
2931	315369,28	1336517,66
2788	315372,86	1336530,16
2787	315372,98	1336540,65
2786	315375,97	1336564,08
2785	315385,02	1336598,89
2784	315398,51	1336631,38
2783	315409,29	1336653,66
2782	315414,40	1336668,98
2781	315428,16	1336705,87
2780	315439,94	1336738,93
2779	315440,02	1336739,11
2932	315438,57	1336741,58
2933	315435,81	1336746,28
2934	315434,76	1336748,09
2935	315433,13	1336750,91
2723	315433,01	1336751,15
2722	315430,71	1336743,90
2721	315422,48	1336722,05
2720	315413,54	1336697,08
2719	315405,88	1336673,95
2718	315399,64	1336657,63
2717	315388,29	1336632,23
2716	315375,93	1336602,39
2715	315370,83	1336583,99
2714	315367,71	1336567,10
2713	315366,86	1336556,46
2712	315366,29	1336532,20
2711	315361,33	1336497,58
2710	315357,64	1336475,73
2709	315355,37	1336457,42
2708	315354,37	1336448,06
2707	315356,50	1336430,75
2706	315357,21	1336417,13
2705	315352,95	1336404,07
2704	315346,15	1336384,49
2703	315333,38	1336351,14
2702	315320,61	1336313,26
2701	315314,93	1336292,83
2700	315307,56	1336275,94
2699	315285,84	1336247,00
2698	315269,52	1336224,01
2697	315248,95	1336194,07
2696	315239,73	1336174,63
2695	315228,24	1336150,80
2694	315219,73	1336128,24
2693	315215,61	1336114,76
2692	315211,49	1336096,74
2691	315208,65	1336085,24
2690	315203,26	1336076,45
2689	315199,88	1336070,66
2936	315193,27	1336055,65
2668	315191,85	1336056,27
2667	315189,21	1336051,33
2666	315185,10	1336036,15
2665	315180,70	1336015,43
2664	315168,64	1335983,22
2663	315157,15	1335954,99
2662	315151,19	1335945,34
2661	315141,40	1335935,97
2660	315134,01	1335922,87
2659	315124,09	1335896,10
2658	315114,56	1335872,86
2937	315114,06	1335872,57
2938	315094,94	1335867,48
2939	315063,48	1335859,10
2650	315052,11	1335856,17

Номер точки	Координаты	
	X, м	Y, м
2649	315049,39	1335855,45
2648	315008,80	1335842,82
2647	314983,51	1335836,01
2940	314976,07	1335832,77
2941	314975,98	1335829,88
2942	314967,00	1335829,71
2943	314960,18	1335829,54
2597	314958,38	1335829,40
2596	314952,47	1335822,39
2595	314923,95	1335784,50
2594	314903,66	1335759,53
2593	314897,41	1335755,98
2592	314867,05	1335753,00
2591	314829,16	1335752,15
2590	314789,72	1335749,31
2589	314752,12	1335749,31
2588	314725,16	1335755,56
2587	314691,81	1335763,36
2586	314649,53	1335773,43
2585	314626,83	1335778,12
2584	314594,91	1335785,92
2583	314549,78	1335795,57
2582	314523,70	1335801,89
2944	314523,04	1335795,26
2945	314519,13	1335795,68
2639	314518,84	1335789,83
2638	314525,59	1335788,12
2637	314558,37	1335779,75
2636	314588,59	1335774,21
2635	314629,17	1335766,98
2634	314641,24	1335763,63
2946	314641,25	1335763,66
2947	314659,13	1335760,34
2948	314692,68	1335753,23
2605	314692,57	1335751,91
2604	314735,31	1335742,14
2603	314750,92	1335738,31
2602	314772,48	1335738,17
2601	314776,12	1335738,37
63:28:0000000:3Y9(6)		
2259	313467,30	1335617,79
2258	313468,01	1335621,90
2257	313470,68	1335632,91
2256	313471,56	1335644,10
2255	313472,29	1335657,34
2254	313469,39	1335669,58
2253	313470,20	1335672,69
2252	313472,97	1335672,69
2251	313476,76	1335669,76
2949	313471,11	1335696,48
2950	313463,87	1335699,38
2951	313456,20	1335703,45
2952	313455,05	1335704,13
2953	313452,94	1335700,34
2954	313450,94	1335695,23
2259	313467,30	1335617,79
63:28:0000000:3Y9(7)		
2955	313437,02	1335761,09
2956	313460,52	1335745,71
2957	313460,74	1335745,55
2089	313454,88	1335773,29
2088	313446,44	1335778,82
2087	313431,81	1335785,75
2958	313432,60	1335782,02
2955	313437,02	1335761,09
63:28:0000000:3Y9(8)		
2959	315177,11	1335463,21
2819	315180,10	1335469,30
2818	315192,91	1335497,81
2817	315199,23	1335512,85

Номер точки	Координаты	
	X, м	Y, м
2816	315200,02	1335512,31
2815	315200,78	1335511,93
2960	315209,46	1335530,06
2961	315206,58	1335532,02
2962	315198,82	1335541,20
2963	315195,79	1335544,40
2838	315186,32	1335525,01
2837	315190,30	1335520,30
2836	315179,63	1335495,64
2835	315174,17	1335481,95
2834	315170,95	1335475,93
2833	315168,16	1335474,61
2832	315164,50	1335473,20
2831	315150,41	1335476,67
2830	315112,67	1335493,98
2829	315103,59	1335508,74
2828	315093,08	1335518,68
2839	315058,97	1335531,20
2845	315018,73	1335535,98
2964	315000,22	1335539,68
2965	314980,04	1335537,61
2966	314967,36	1335536,32
2355	314966,83	1335533,53
2354	315002,91	1335525,48
2353	315015,54	1335523,92
2352	315032,00	1335520,37
2351	315052,43	1335516,40
2350	315070,51	1335511,81
2349	315091,07	1335505,06
2348	315097,12	1335497,67
2347	315097,80	1335495,31
2959	315177,11	1335463,21
63:28:0000000:3Y9(9)		
2967	315211,04	1335575,64
2968	315215,43	1335575,00
2969	315223,70	1335573,95
2970	315227,90	1335573,09
2971	315229,51	1335571,92
2972	315237,37	1335588,32
2808	315238,30	1335590,26
2814	315236,17	1335591,81
2813	315235,53	1335591,94
2812	315240,87	1335602,81
2811	315255,00	1335630,41
2973	315253,19	1335629,33
2974	315252,80	1335629,10
2975	315241,32	1335627,50
2384	315238,07	1335627,04
2383	315237,04	1335623,10
2382	315223,45	1335594,14
2381	315220,27	1335594,54
2967	315211,04	1335575,64
63:28:0000000:3Y9(10)		
2804	315611,10	1336695,83
2803	315612,04	1336696,91
2802	315612,38	1336697,20
2801	315622,99	1336705,15
2800	315628,98	1336709,74
2799	315629,24	1336710,04
2976	315615,99	1336725,04
2977	315610,83	1336721,01
2978	315599,78	1336712,74
2979	315597,95	1336711,16
2980	315597,75	1336710,93
2804	315611,10	1336695,83
63:28:0000000:3Y10		
Площадь: 100174 кв.м		
63:28:0000000:3Y10(1)		
2981	314316,59	1336393,50

Номер точки	Координаты	
	X, м	Y, м
2982	314316,96	1336393,56
2983	314314,92	1336397,14
2984	314322,91	1336401,93
2985	314326,96	1336407,20
2986	314326,69	1336407,16
2987	314322,77	1336402,07
2988	314314,65	1336397,20
2989	314316,70	1336393,60
2981	314316,59	1336393,50
63:28:0000000:3Y10(2)		
2990	314336,54	1336453,02
2991	314336,66	1336453,90
2992	314337,29	1336458,60
2993	314343,27	1336483,35
2994	314343,08	1336483,40
2995	314337,10	1336458,64
2996	314336,46	1336453,92
2997	314327,50	1336461,46
2998	314315,16	1336471,65
2999	314296,22	1336486,04
3000	314287,47	1336494,42
3001	314280,40	1336505,57
3002	314269,50	1336521,42
3003	314206,34	1336625,19
3004	314178,40	1336669,48
3005	314154,35	1336710,25
3006	313996,67	1336972,76
3007	313913,84	1337106,52
3008	313806,86	1337283,18
3009	313718,73	1337418,26
3010	313510,32	1337759,27
3011	313282,46	1338140,89
3012	313262,71	1338173,13
3013	313125,82	1338396,38
3014	313052,35	1338514,19
3015	313071,58	1338523,72
3016	313060,65	1338545,79
3017	313056,31	1338544,88
3018	313046,60	1338543,17
3019	313036,00	1338540,40
3020	312201,30	1339892,68
3021	312173,93	1339935,72
3022	312130,18	1340001,70
3023	312102,62	1340047,94
3024	312064,91	1340105,82
3025	312031,78	1340163,50
3026	311987,08	1340234,44
3027	311958,72	1340281,74
3028	311909,24	1340358,50
3029	311860,81	1340438,34
3030	311830,47	1340490,05
3031	311816,27	1340516,45
3032	311712,34	1340684,83
3033	311838,34	1340473,17
3034	312050,07	1340117,62
3035	312094,24	1340045,62
3036	312258,20	1339782,65
3037	312462,63	1339449,06
3038	312626,70	1339185,17
3039	312720,93	1339033,26
3040	312847,76	1338828,09
3041	312893,31	1338755,01
3042	312946,71	1338663,29
3043	312975,77	1338629,59
3044	313024,67	1338548,58
3045	313045,31	1338506,93
3046	313133,86	1338366,74
3047	313247,69	1338179,65
3048	313442,71	1337857,39
3049	313546,51	1337683,26

Номер точки	Координаты	
	X, м	Y, м
3050	313678,12	1337468,61
3051	313769,28	1337326,59
3052	313869,07	1337161,85
3053	314013,95	1336929,51
3054	314124,05	1336746,63
3055	314267,42	1336506,76
3056	314290,05	1336466,64
3057	314298,34	1336464,21
3058	314282,79	1336490,59
3059	314292,31	1336481,47
3060	314311,43	1336466,95
3061	314323,62	1336456,80
2990	314336,54	1336453,02
63:28:0000000:3Y10(3)		
3062	305823,73	1337509,33
3063	305817,55	1337511,10
3064	305786,63	1337469,69
3065	305755,08	1337420,47
3066	305728,58	1337381,58
3067	305712,43	1337360,95
3068	305701,67	1337337,56
3069	305704,34	1337340,88
3070	305733,43	1337378,03
3071	305760,09	1337417,16
3072	305791,58	1337466,28
3062	305823,73	1337509,33
63:28:0000000:3Y10(4)		
3073	306289,14	1337874,79
3074	306316,76	1337901,68
3075	306338,41	1337920,06
3076	306420,31	1338008,09
3077	306498,25	1338099,28
3078	306572,93	1338181,48
3079	306579,09	1338184,68
3080	306587,84	1338195,99
3081	306569,21	1338186,32
3082	306551,07	1338166,35
3083	306493,74	1338103,25
3084	306415,83	1338012,09
3085	306338,09	1337928,53
3086	306315,27	1337904,01
3087	306153,54	1337771,21
3088	305906,45	1337583,25
3089	305906,91	1337581,43
3090	305867,91	1337546,38
3091	306157,26	1337766,50
3073	306289,14	1337874,79
63:28:0000000:3Y10(5)		
3092	306591,21	1338200,35
3093	306593,73	1338203,60
3094	306639,13	1338271,91
3095	306705,33	1338362,62
3096	306698,58	1338353,92
3097	306599,21	1338225,03
3098	306595,98	1338220,79
3099	306591,92	1338225,09
3100	306578,81	1338236,83
3101	306566,36	1338218,00
3102	306562,63	1338213,15
3103	306573,93	1338207,41
3092	306591,21	1338200,35
63:28:0000000:3Y10(6)		
3104	306710,58	1338369,38
3105	306743,42	1338410,01
3106	306795,23	1338474,14
3107	306866,17	1338562,94
3108	306906,33	1338616,40
3109	307138,65	1338911,58
3110	307211,69	1339005,38
3111	307301,03	1339120,39

Номер точки	Координаты	
	X, м	Y, м
3112	307431,16	1339286,23
3113	307776,71	1339727,92
3114	308163,82	1340226,38
3115	308161,11	1340228,44
3116	308115,34	1340172,33
3117	307975,86	1339994,35
3118	307904,76	1339904,64
3119	307802,51	1339774,41
3120	307657,64	1339585,13
3121	307538,75	1339431,82
3122	307476,01	1339354,99
3123	307397,82	1339256,00
3124	307354,84	1339198,90
3125	307290,67	1339118,36
3126	307246,96	1339059,85
3127	307163,04	1338949,50
3128	307076,44	1338842,91
3129	307002,39	1338746,99
3130	306895,24	1338606,99
3131	306818,25	1338507,22
3132	306784,57	1338464,73
3104	306710,58	1338369,38
63:28:0000000:3Y10(7)		
3133	311640,60	1340801,05
3134	311634,78	1340810,48
3135	311654,11	1340817,15
3136	311650,68	1340820,37
3137	311640,45	1340817,65
3138	311613,33	1340843,26
3139	311608,19	1340842,45
3140	311602,43	1340858,64
3141	311595,20	1340854,08
3142	311609,46	1340831,47
3133	311640,60	1340801,05
63:28:0000000:3Y10(8)		
3143	309938,98	1342483,41
3144	309953,14	1342500,08
3145	309937,97	1342483,77
3143	309938,98	1342483,41
63:28:0000000:3Y10(9)		
3146	310623,75	1342505,10
3147	310623,37	1342505,71
3148	310586,78	1342505,89
3149	310587,16	1342505,27
3146	310623,75	1342505,10
63:28:0000000:3Y10(10)		
3150	310612,92	1342522,55
3151	310612,55	1342523,15
3152	310575,95	1342523,33
3153	310576,33	1342522,72
3150	310612,92	1342522,55
63:28:0000000:3Y10(11)		
3154	310608,33	1342529,94
3155	310593,66	1342553,59
3156	310572,51	1342554,58
3157	310557,98	1342556,00
3158	310556,09	1342558,15
3159	310558,75	1342551,06
3160	310571,53	1342530,45
3161	310588,36	1342530,17
3154	310608,33	1342529,94
63:28:0000000:3Y10(12)		
3162	309984,34	1342538,13
3163	309984,67	1342538,54
3164	309965,16	1342563,73
3165	309964,83	1342563,32
3162	309984,34	1342538,13
63:28:0000000:3Y10(13)		
3166	312068,58	1342600,12
3167	312070,89	1342597,88

Номер точки	Координаты	
	X, м	Y, м
3168	312083,90	1342606,55
3169	312096,14	1342611,54
3170	312175,97	1342630,49
3171	312261,71	1342652,37
3172	312344,92	1342673,90
3173	312210,12	1342642,29
3174	312088,64	1342613,59
3175	312072,36	1342604,81
3176	312051,56	1342618,65
3177	312046,15	1342615,05
3166	312068,58	1342600,12
63:28:0000000:3Y10(14)		
3178	312503,77	1342715,00
3179	312515,48	1342718,03
3180	312533,72	1342722,64
3181	312604,75	1342740,79
3182	312609,18	1342745,21
3183	312599,46	1342857,05
3184	312585,62	1342990,95
3185	312572,01	1343126,98
3186	312558,76	1343293,73
3187	312526,95	1343621,82
3188	312514,55	1343749,04
3189	312504,60	1343888,67
3190	312465,67	1344333,75
3191	312455,00	1344432,75
3192	312446,42	1344520,04
3193	312434,06	1344711,85
3194	312426,55	1344711,53
3195	312433,22	1344607,72
3196	312436,91	1344553,27
3197	312452,00	1344400,62
3198	312472,61	1344199,42
3199	312478,50	1344122,15
3200	312488,81	1343997,83
3201	312506,12	1343812,43
3202	312518,99	1343647,63
3203	312538,15	1343459,28
3204	312550,29	1343326,49
3205	312576,42	1343036,26
3206	312590,78	1342883,60
3207	312604,78	1342769,56
3208	312603,72	1342760,45
3209	312593,00	1342752,28
3210	312588,99	1342748,96
3211	312584,98	1342745,65
3212	312566,12	1342739,03
3213	312540,73	1342731,68
3214	312514,21	1342720,64
3178	312503,77	1342715,00
63:28:0000000:3Y10(15)		
3215	310232,08	1342874,18
3216	310230,85	1342876,07
3217	310228,96	1342874,74
3218	310230,29	1342872,84
3215	310232,08	1342874,18
63:28:0000000:3Y10(16)		
3219	310234,60	1342875,17
3220	310234,85	1342875,86
3221	310228,33	1342891,23
3222	310223,38	1342901,42
3223	310234,77	1342909,07
3224	310236,10	1342912,55
3225	310224,78	1342930,64
3226	310221,04	1342928,34
3227	310215,11	1342912,12
3228	310227,85	1342891,08
3219	310234,60	1342875,17
63:28:0000000:3Y10(17)		
3229	310298,98	1342939,82



Номер точки	Координаты	
	X, м	Y, м
3230	310313,17	1342948,54
3231	310297,07	1342975,03
3232	310282,65	1342966,17
3229	310298,98	1342939,82
63:28:0000000:3Y10(18)		
3233	310228,18	1343115,07
3234	310250,56	1343137,95
3235	310244,14	1343148,55
3236	310221,76	1343125,67
3233	310228,18	1343115,07
63:28:0000000:3Y10(19)		
3237	309554,20	1344205,37
3238	309563,49	1344210,47
3239	309582,79	1344218,15
3240	309579,53	1344223,31
3241	309560,93	1344215,91
3242	309550,99	1344210,45
3237	309554,20	1344205,37
63:28:0000000:3Y10(20)		
3243	312444,47	1344922,36
3244	312440,58	1344902,78
3245	312443,05	1344904,39
3243	312444,47	1344922,36
63:28:0000000:3Y10(21)		
3246	312456,33	1344963,53
3247	312458,63	1344977,58
3248	312457,78	1344989,52
3249	312457,69	1344990,79
3250	312457,57	1344992,53
3251	312453,07	1344993,40
3252	312453,45	1344989,17
3253	312451,58	1344964,38
3246	312456,33	1344963,53
63:28:0000000:3Y10(22)		
3254	311502,33	1341020,42
3255	311378,30	1341224,08
3256	311238,40	1341452,19
3257	311082,86	1341702,89
3258	310943,54	1341929,76
3259	310751,97	1342241,29
3260	310618,14	1342467,94
3261	310645,56	1342468,47
3262	310635,30	1342486,48
3263	310632,77	1342490,56
3264	310596,87	1342489,62
3265	310608,65	1342470,63
3266	310665,80	1342370,34
3267	310765,55	1342210,49
3268	310865,80	1342047,29
3269	311303,38	1341335,04
3270	311468,00	1341071,21
3271	311499,79	1341018,84
3254	311502,33	1341020,42
63:28:0000000:3Y10(23)		
3272	311512,76	1341003,30
3273	311510,36	1341001,79
3274	311516,33	1340992,33
3275	311518,59	1340993,73
3272	311512,76	1341003,30
63:28:0000000:3Y10(24)		
3276	310260,86	1342918,36
3277	310256,48	1342926,20
3278	310245,76	1342943,52
3279	310245,49	1342943,36
3276	310260,86	1342918,36
63:28:0000000:3Y10(25)		
3280	308164,09	1340256,39
3281	308185,93	1340259,93
3282	308179,06	1340251,05
3283	308181,79	1340248,99

Номер точки	Координаты	
	X, м	Y, м
3284	308192,27	1340262,09
3285	308196,55	1340267,50
3286	308195,76	1340274,21
3287	308196,48	1340275,34
3288	308198,58	1340276,25
3289	308201,58	1340277,53
3290	308204,67	1340278,42
3291	308204,73	1340277,85
3292	308205,38	1340278,67
3293	308201,56	1340277,58
3294	308198,58	1340276,28
3295	308213,95	1340296,16
3296	308217,51	1340294,01
3297	308258,07	1340345,29
3298	308331,43	1340438,47
3299	308427,13	1340560,44
3300	308498,47	1340651,56
3301	308745,82	1340967,85
3302	308843,29	1341092,56
3303	308984,72	1341273,50
3304	309142,45	1341475,31
3305	309374,69	1341772,45
3306	309370,80	1341776,97
3307	309407,24	1341823,64
3308	309411,17	1341819,12
3309	309467,09	1341890,67
3310	309672,71	1342157,00
3311	309755,25	1342267,32
3312	309768,83	1342283,27
3313	309766,18	1342284,40
3314	309762,09	1342287,52
3315	309746,16	1342304,47
3316	309744,19	1342302,16
3317	309760,04	1342285,29
3318	309764,28	1342282,06
3319	309645,62	1342132,11
3320	309603,94	1342080,13
3321	309571,13	1342036,55
3322	309473,95	1341912,12
3323	309406,56	1341824,38
3324	309369,76	1341777,02
3325	309290,36	1341673,95
3326	309086,99	1341411,74
3327	308988,26	1341284,64
3328	308914,97	1341191,24
3329	308827,91	1341079,72
3330	308761,52	1340996,21
3331	308685,36	1340897,58
3332	308643,21	1340844,54
3333	308598,97	1340786,72
3334	308565,05	1340741,90
3335	308473,30	1340628,04
3336	308440,39	1340586,79
3337	308406,25	1340544,21
3338	308333,31	1340448,02
3339	308245,58	1340336,37
3340	308228,34	1340314,80
3341	308213,33	1340297,01
3342	308201,03	1340281,24
3343	308197,03	1340276,10
3344	308196,43	1340275,33
3345	308190,65	1340272,88
3346	308162,40	1340264,67
3347	308159,85	1340263,84
3348	308151,92	1340261,28
3349	308151,89	1340261,24
3350	308157,06	1340262,91
3351	308157,17	1340261,93
3352	308157,61	1340261,28
3280	308164,09	1340256,39

Номер точки	Координаты	
	X, м	Y, м
63:28:0000000:3Y10(26)		
3353	308162,83	1340256,19
3354	308162,74	1340256,25
3355	308148,49	1340253,92
3356	308145,17	1340252,83
3357	308145,11	1340252,76
3358	308148,51	1340253,86
3353	308162,83	1340256,19
63:28:0000000:1033/чзy1		
Площадь: 123839 кв.м		
63:28:0000000:1033/чзy1(1)		
3236	310221,76	1343125,67
3235	310244,14	1343148,55
3359	310203,33	1343215,81
3360	309927,28	1343665,29
3361	309828,15	1343818,59
3362	309677,42	1344063,97
3363	309606,78	1344180,10
3239	309582,79	1344218,15
3238	309563,49	1344210,47
3237	309554,20	1344205,37
3364	309580,42	1344163,78
3365	309650,97	1344047,80
3366	309801,92	1343802,06
3367	309901,06	1343648,76
3368	310176,87	1343199,66
3236	310221,76	1343125,67
63:28:0000000:1033/чзy1(2)		
3242	309550,99	1344210,45
3241	309560,93	1344215,91
3240	309579,53	1344223,31
3369	309562,27	1344250,69
3370	309451,70	1344428,47
3371	309292,98	1344681,93
3372	309193,09	1344845,47
3373	309170,06	1344823,73
3374	309266,62	1344665,62
3375	309425,40	1344412,06
3376	309535,99	1344234,24
3242	309550,99	1344210,45
63:28:0000000:1033/чзy1(3)		
3377	310761,05	1342553,71
3378	310808,88	1342552,84
3379	310809,68	1342552,85
3380	310899,85	1342553,47
3381	310920,94	1342553,62
3382	310931,59	1342553,72
3383	310933,98	1342553,71
3384	311015,03	1342554,27
3385	311337,46	1342557,07
3386	311419,73	1342557,72
3387	311562,79	1342558,86
3388	311679,06	1342566,91
3389	311704,11	1342566,94
3390	311795,47	1342566,81
3391	311886,25	1342566,73
3392	311917,59	1342567,61
3393	311986,24	1342576,80
3394	312020,00	1342580,99
3395	312040,64	1342588,74
3166	312068,58	1342600,12
3177	312046,15	1342615,05
3396	312043,29	1342613,14
3397	312018,80	1342609,06
3398	311982,66	1342604,57
3399	311915,34	1342595,55
3400	311885,87	1342594,73
3401	311795,51	1342594,81
3402	311704,11	1342594,94

Номер точки	Координаты	
	X, м	Y, м
3403	311678,07	1342594,90
3404	311561,71	1342586,85
3405	311419,51	1342585,72
3406	311337,22	1342585,07
3407	311014,81	1342582,27
3408	310899,65	1342581,47
3409	310809,11	1342580,84
3410	310759,87	1342581,73
3411	310743,41	1342580,05
3412	310738,07	1342579,98
3413	310697,60	1342579,89
3414	310613,04	1342581,43
3415	310579,28	1342584,63
3416	310578,52	1342586,67
3417	310343,29	1342985,11
3234	310250,56	1343137,95
3233	310228,18	1343115,07
3418	310308,78	1342982,22
3231	310297,07	1342975,03
3230	310313,17	1342948,54
3419	310324,81	1342955,68
3420	310375,28	1342871,69
3421	310521,28	1342620,79
3422	310550,53	1342573,01
3158	310556,09	1342558,15
3157	310557,98	1342556,00
3156	310572,51	1342554,58
3155	310593,66	1342553,59
3423	310592,64	1342555,24
3424	310611,46	1342553,45
3425	310697,38	1342551,89
3426	310738,27	1342551,98
3427	310745,01	1342552,07
3377	310761,05	1342553,71

63:28:0000000:1067/чзу1		
Площадь: 59 кв.м		
3273	311510,36	1341001,79
3272	311512,76	1341003,30
3254	311502,33	1341020,42
3271	311499,79	1341018,84
3428	311504,68	1341010,79
3273	311510,36	1341001,79

63:28:0000000:1068/чзу1		
Площадь: 109996 кв.м		
63:28:0000000:1068/чзу1(1)		
3175	312072,36	1342604,81
3174	312088,64	1342613,59
3173	312210,12	1342642,29
3172	312344,92	1342673,90
3429	312400,98	1342688,40
3178	312503,77	1342715,00
3214	312514,21	1342720,64
3213	312540,73	1342731,68
3212	312566,12	1342739,03
3211	312584,98	1342745,65
3210	312588,99	1342748,96
3209	312593,00	1342752,28
3208	312603,72	1342760,45
3207	312604,78	1342769,56
3206	312590,78	1342883,60
3205	312576,42	1343036,26
3204	312550,29	1343326,49
3203	312538,15	1343459,28
3202	312518,99	1343647,63
3201	312506,12	1343812,43
3200	312488,81	1343997,83
3199	312478,50	1344122,15
3198	312472,61	1344199,42

Номер точки	Координаты	
	X, м	Y, м
3197	312452,00	1344400,62
3196	312436,91	1344553,27
3195	312433,22	1344607,72
3194	312426,55	1344711,53
3430	312406,08	1344710,70
3431	312418,50	1344517,77
3432	312427,15	1344429,88
3433	312437,80	1344331,03
3434	312476,69	1343886,46
3435	312486,64	1343746,69
3436	312499,08	1343619,11
3437	312530,87	1343291,27
3438	312544,12	1343124,48
3439	312557,76	1342988,12
3440	312571,58	1342854,40
3441	312579,51	1342763,24
3442	312526,82	1342749,77
3443	312508,54	1342745,16
3444	312393,97	1342715,51
3445	312254,74	1342679,49
3446	312169,27	1342657,68
3447	312087,57	1342638,29
3448	312070,72	1342631,42
3176	312051,56	1342618,65
3175	312072,36	1342604,81
63:28:0000000:1068/чзу1(2)		
3139	311608,19	1340842,45
3138	311613,33	1340843,26
3449	311643,81	1340848,10
3450	311663,73	1340860,66
3451	311554,31	1341034,09
3452	311534,52	1341021,60
3453	311531,04	1341027,11
3454	311494,40	1341087,46
3455	311329,74	1341351,36
3456	310892,21	1342063,51
3457	310791,91	1342226,81
3458	310692,42	1342386,23
3261	310645,56	1342468,47
3260	310618,14	1342467,94
3259	310751,97	1342241,29
3258	310943,54	1341929,76
3257	311082,86	1341702,89
3256	311238,40	1341452,19
3255	311378,30	1341224,08
3254	311502,33	1341020,42
3272	311512,76	1341003,30
3275	311518,59	1340993,73
3459	311526,88	1340980,12
3460	311544,64	1340991,33
3461	311620,97	1340870,34
3140	311602,43	1340858,64
3139	311608,19	1340842,45

63:28:0000000:143/чзу1		
Площадь: 7177 кв.м		
3312	309768,83	1342283,27
3462	309799,33	1342319,09
3463	309914,14	1342454,15
3464	309920,87	1342462,83
3465	309909,95	1342469,28
3466	309891,45	1342475,35
3467	309775,72	1342339,19
3315	309746,16	1342304,47
3314	309762,09	1342287,52
3313	309766,18	1342284,40
3312	309768,83	1342283,27

Номер точки	Координаты	
	X, м	Y, м
63:28:0000000:153/чзу1		
Площадь: 451 кв.м		
3430	312406,08	1344710,70
3194	312426,55	1344711,53
3468	312425,12	1344733,89
3469	312420,71	1344878,46
3470	312425,49	1344906,42
3471	312423,28	1344911,93
3472	312410,45	1344914,97
3473	312407,97	1344914,98
3474	312397,76	1344908,34
3475	312401,01	1344789,34
3430	312406,08	1344710,70

63:28:0000000:154/чзу1		
Площадь: 3919 кв.м		
3193	312434,06	1344711,85
3476	312428,98	1344790,62
3477	312426,18	1344893,42
3244	312440,58	1344902,78
3243	312444,47	1344922,36
3478	312445,96	1344941,32
3479	312446,55	1344965,29
3253	312451,58	1344964,38
3252	312453,45	1344989,17
3251	312453,07	1344993,40
3480	312419,40	1344999,90
3481	312417,98	1344942,77
3482	312416,22	1344920,34
3473	312407,97	1344914,98
3472	312410,45	1344914,97
3471	312423,28	1344911,93
3470	312425,49	1344906,42
3469	312420,71	1344878,46
3468	312425,12	1344733,89
3194	312426,55	1344711,53
3193	312434,06	1344711,85

63:28:0000000:162/чзу1		
Площадь: 9993 кв.м		
3373	309170,06	1344823,73
3372	309193,09	1344845,47
3483	309120,26	1344964,73
834	309024,97	1345120,46
833	309001,84	1345098,87
3484	309093,82	1344948,55
3373	309170,06	1344823,73

63:28:0000000:176/чзу1		
Площадь: 3237 кв.м		
3464	309920,87	1342462,83
3485	309933,97	1342479,48
3145	309937,97	1342483,77
3144	309953,14	1342500,08
3486	309963,52	1342512,29
3162	309984,34	1342538,13
3165	309964,83	1342563,32
3487	309939,64	1342532,05
3466	309891,45	1342475,35
3465	309909,95	1342469,28
3464	309920,87	1342462,83

63:28:0000000:20/чзу1		
Площадь: 2790 кв.м		
63:28:0000000:20/чзу1(1)		
3264	310596,87	1342489,62
3263	310632,77	1342490,56
3146	310623,75	1342505,10
3149	310587,16	1342505,27
3264	310596,87	1342489,62

Номер точки	Координаты	
	X, м	Y, м
63:28:0000000:20/чзy1(2)		
3305	309374,69	1341772,45
3308	309411,17	1341819,12
3307	309407,24	1341823,64
3306	309370,80	1341776,97
3305	309374,69	1341772,45
63:28:0000000:20/чзy1(3)		
3292	308205,38	1340278,67
3296	308217,51	1340294,01
3295	308213,95	1340296,16
3294	308198,58	1340276,28
3293	308201,56	1340277,58
3292	308205,38	1340278,67
63:28:0000000:20/чзy1(4)		
3220	310234,85	1342875,86
3488	310246,45	1342907,57
3489	310261,67	1342916,92
3276	310260,86	1342918,36
3279	310245,49	1342943,36
3490	310225,81	1342931,27
3491	310236,69	1342914,09
3224	310236,10	1342912,55
3223	310234,77	1342909,07
3222	310223,38	1342901,42
3221	310228,33	1342891,23
3220	310234,85	1342875,86
63:28:0000000:20/чзy1(5)		
3492	310263,58	1342954,47
3493	310273,70	1342936,53
3494	310279,34	1342927,77
3229	310298,98	1342939,82
3232	310282,65	1342966,17
3492	310263,58	1342954,47

63:28:0000000:24/чзy1		
Площадь: 16592 кв.м		
63:28:0000000:24/чзy1(1)		
2994	314343,08	1336483,40
3495	314333,49	1336486,22
2997	314327,50	1336461,46
2996	314336,46	1336453,92
2995	314337,10	1336458,64
2994	314343,08	1336483,40
63:28:0000000:24/чзy1(2)		
3020	312201,30	1339892,68
3031	311816,27	1340516,45
3030	311830,47	1340490,05
3029	311860,81	1340438,34
3028	311909,24	1340358,50
3027	311958,72	1340281,74
3026	311987,08	1340234,44
3025	312031,78	1340163,50
3024	312064,91	1340105,82
3023	312102,62	1340047,94
3022	312130,18	1340001,70
3021	312173,93	1339935,72
3020	312201,30	1339892,68
63:28:0000000:24/чзy1(3)		
3496	311667,99	1340817,64
3497	311664,73	1340820,81
3135	311654,11	1340817,15
3134	311634,78	1340810,48
3496	311667,99	1340817,64
63:28:0000000:24/чзy1(4)		
3016	313060,65	1338545,79
3498	313058,02	1338551,08
3019	313036,00	1338540,40
3018	313046,60	1338543,17
3017	313056,31	1338544,88
3016	313060,65	1338545,79

Номер точки	Координаты	
	X, м	Y, м
63:28:0000000:24/чзy1(5)		
3088	305906,45	1337583,25
3087	306153,54	1337771,21
3086	306315,27	1337904,01
3085	306338,09	1337928,53
3499	306314,27	1337940,23
3500	306295,89	1337924,62
3501	306234,51	1337864,86
3502	305911,85	1337612,41
3503	305906,55	1337607,54
3504	305902,08	1337600,44
3088	305906,45	1337583,25
63:28:0000000:24/чзy1(6)		
3067	305712,43	1337360,95
3066	305728,58	1337381,58
3065	305755,08	1337420,47
3064	305786,63	1337469,69
3063	305817,55	1337511,10
3505	305800,97	1337515,86
3506	305789,93	1337498,29
3507	305763,07	1337459,79
3508	305733,30	1337406,32
3067	305712,43	1337360,95

63:28:0000000:279/чзy1		
Площадь: 333 кв.м		
63:28:0000000:279/чзy1(1)		
3057	314298,34	1336464,21
3061	314323,62	1336456,80
3060	314311,43	1336466,95
3059	314292,31	1336481,47
3058	314282,79	1336490,59
3057	314298,34	1336464,21
63:28:0000000:279/чзy1(2)		
2988	314314,65	1336397,20
2987	314322,77	1336402,07
2986	314326,69	1336407,16
3509	314312,94	1336405,09
3510	314311,51	1336403,22
2988	314314,65	1336397,20

63:28:0000000:317/чзy1		
Площадь: 54052 кв.м		
3495	314333,49	1336486,22
3511	314310,86	1336492,85
3512	314294,23	1336522,33
3513	314150,63	1336762,58
3514	314040,38	1336945,71
3515	313895,48	1337178,08
3516	313795,58	1337342,99
3517	313704,38	1337485,09
3518	313573,04	1337699,30
3519	313469,28	1337873,35
3520	313274,19	1338195,73
3521	313160,21	1338383,07
3522	313072,37	1338522,13
3015	313071,58	1338523,72
3014	313052,35	1338514,19
3013	313125,82	1338396,38
3012	313262,71	1338173,13
3011	313282,46	1338140,89
3010	313510,32	1337759,27
3009	313718,73	1337418,26
3008	313806,86	1337283,18
3007	313913,84	1337106,52
3006	313996,67	1336972,76
3005	314154,35	1336710,25
3004	314178,40	1336669,48
3003	314206,34	1336625,19
3002	314269,50	1336521,42

Номер точки	Координаты	
	X, м	Y, м
3001	314280,40	1336505,57
3000	314287,47	1336494,42
2999	314296,22	1336486,04
2998	314315,16	1336471,65
2997	314327,50	1336461,46
3495	314333,49	1336486,22

63:28:0000000:512/чзy1		
Площадь: 31636 кв.м		
63:28:0000000:512/чзy1(1)		
3079	306579,09	1338184,68
3078	306572,93	1338181,48
3077	306498,25	1338099,28
3076	306420,31	1338008,09
3075	306338,41	1337920,06
3523	306371,88	1337948,48
3524	306460,44	1338033,99
3525	306496,11	1338075,28
3526	306541,51	1338134,93
3079	306579,09	1338184,68
63:28:0000000:512/чзy1(2)		
831	305450,24	1336739,24
830	305485,88	1336744,78
3527	305526,50	1336845,88
3528	305708,74	1337278,73
3529	305760,97	1337392,28
3530	305789,39	1337443,34
3531	305814,73	1337479,66
3532	305833,92	1337474,16
3533	305845,72	1337484,76
3534	305850,57	1337491,18
3535	305883,74	1337522,34
3536	305895,79	1337529,76
3537	305941,56	1337570,89
3538	305936,18	1337592,09
3539	306254,94	1337841,48
3073	306289,14	1337874,79
3091	306157,26	1337766,50
3090	305867,91	1337546,38
3540	305825,96	1337508,69
3062	305823,73	1337509,33
3072	305791,58	1337466,28
3071	305760,09	1337417,16
3070	305733,43	1337378,03
3069	305704,34	1337340,88
3068	305701,67	1337337,56
3541	305680,36	1337291,23
3542	305497,83	1336857,67
831	305450,24	1336739,24

63:28:0000000:547/чзy1		
Площадь: 114 кв.м		
63:28:0000000:547/чзy1(1)		
3354	308162,74	1340256,25
3543	308159,23	1340258,80
3352	308157,61	1340261,28
3351	308157,17	1340261,93
3350	308157,06	1340262,91
3349	308151,89	1340261,24
3356	308145,17	1340252,83
3355	308148,49	1340253,92
3354	308162,74	1340256,25
63:28:0000000:547/чзy1(2)		
3285	308196,55	1340267,50
3291	308204,73	1340277,85
3290	308204,67	1340278,42
3289	308201,58	1340277,53
3288	308198,58	1340276,25
3287	308196,48	1340275,34
3286	308195,76	1340274,21

Номер точки	Координаты	
	X, м	Y, м
3285	308196,55	1340267,50

63:28:0000000:559/чзу1		
Площадь: 549 кв.м		
3544	306552,09	1338199,47
3545	306535,82	1338178,35
3082	306551,07	1338166,35
3081	306569,21	1338186,32
3544	306552,09	1338199,47

63:28:0000000:568/чзу1		
Площадь: 26 кв.м		
3224	310236,10	1342912,55
3491	310236,69	1342914,09
3490	310225,81	1342931,27
3225	310224,78	1342930,64
3224	310236,10	1342912,55

63:28:0000000:568/чзу2		
Площадь: 4652 кв.м		
63:28:0000000:568/чзу2(1)		
3546	314484,26	1335950,69
3547	314485,90	1335952,35
3548	314491,26	1335953,62
3549	314495,16	1335954,55
2577	314503,46	1335956,52
2576	314495,09	1335974,92
2575	314469,74	1336081,62
2574	314451,77	1336159,15
2573	314449,96	1336165,43
2572	314445,65	1336178,67
2571	314443,11	1336185,00
2570	314430,19	1336210,44
2569	314419,70	1336228,14
3550	314423,23	1336194,57
3551	314444,83	1336126,76
3552	314481,55	1335962,49
3546	314484,26	1335950,69
63:28:0000000:568/чзу2(2)		
2579	314511,13	1335900,89
2578	314505,69	1335937,77
3553	314500,81	1335937,28
3554	314496,74	1335936,87
3555	314489,47	1335936,13
3556	314487,55	1335936,37
3557	314494,39	1335906,60
2579	314511,13	1335900,89

63:28:0000000:575/чзу1		
Площадь: 4645 кв.м		
63:28:0000000:575/чзу1(1)		
1496	308671,41	1345576,87
1495	308667,59	1345583,24
1494	308657,25	1345600,47
1493	308634,65	1345638,17
1722	308631,58	1345643,31
3558	308626,63	1345640,50
3559	308666,53	1345577,95
1496	308671,41	1345576,87
63:28:0000000:575/чзу1(2)		
3560	308744,56	1345436,67
3561	308748,97	1345439,34
3562	308752,00	1345441,17
870	308745,92	1345451,06
875	308737,08	1345465,41
3563	308729,30	1345460,41
3560	308744,56	1345436,67
63:28:0000000:575/чзу1(3)		
3564	308844,95	1345280,49
846	308849,08	1345283,14

Номер точки	Координаты	
	X, м	Y, м
845	308831,77	1345311,45
844	308816,66	1345336,04
843	308805,94	1345353,48
842	308768,42	1345414,51
841	308762,74	1345423,76
3565	308755,08	1345436,17
3566	308752,12	1345434,26
3567	308747,86	1345431,54
3564	308844,95	1345280,49
63:28:0000000:575/чзу1(4)		
3568	308624,82	1345643,32
3569	308625,07	1345643,46
3570	308628,24	1345645,21
1042	308629,81	1345646,06
1041	308575,67	1345736,51
1040	308536,79	1345799,46
1039	308524,60	1345817,54
1141	308519,51	1345825,08
1306	308517,43	1345828,16
1305	308515,22	1345831,44
1304	308506,07	1345844,99
1303	308464,65	1345902,41
1302	308434,24	1345943,96
1301	308422,39	1345960,14
1300	308418,37	1345965,62
1299	308401,57	1345988,20
1298	308400,71	1345989,36
1410	308391,84	1346001,29
1409	308391,03	1346002,37
3571	308389,84	1345998,18
3572	308394,41	1345990,77
3573	308394,89	1345990,07
3574	308395,03	1345990,45
3575	308399,62	1345987,56
3576	308398,62	1345984,62
3577	308489,03	1345852,63
3578	308564,24	1345746,75
3579	308624,66	1345643,58
3568	308624,82	1345643,32

63:28:0000000:576/чзу1		
Площадь: 1296 кв.м		
63:28:0000000:576/чзу1(1)		
3580	314479,31	1335779,00
3581	314480,77	1335799,85
3582	314476,21	1335800,34
3583	314473,01	1335800,58
3584	314469,37	1335804,00
3585	314464,10	1335805,73
3586	314464,58	1335808,51
3587	314464,04	1335809,02
2883	314461,05	1335811,82
2882	314461,07	1335806,34
2091	314461,08	1335801,99
2090	314461,10	1335796,03
2135	314461,14	1335783,82
2134	314461,08	1335783,13
3588	314463,81	1335780,33
3589	314471,48	1335779,67
3580	314479,31	1335779,00
63:28:0000000:576/чзу1(2)		
2642	314517,69	1335775,69
2641	314517,87	1335777,79
2640	314518,76	1335788,32
2945	314519,13	1335795,68
3590	314518,90	1335795,71
3591	314518,04	1335784,42
3592	314507,29	1335785,96
3593	314503,27	1335786,54
3594	314498,92	1335787,16

Номер точки	Координаты	
	X, м	Y, м
3595	314498,23	1335777,38
3596	314516,19	1335775,84
2642	314517,69	1335775,69
63:28:0000000:576/чзу1(3)		
2211	314515,13	1335423,11
3597	314527,00	1335426,60
3598	314533,78	1335429,41
3599	314527,94	1335441,22
3600	314526,50	1335440,94
3601	314513,37	1335435,44
2852	314509,15	1335433,67
2213	314512,28	1335428,14
2212	314514,25	1335424,66
2211	314515,13	1335423,11
63:28:0000000:576/чзу1(4)		
3602	314551,43	1335436,71
3603	314563,16	1335441,56
3604	314569,62	1335443,00
3605	314568,79	1335444,66
3606	314567,35	1335447,55
3607	314560,43	1335461,44
3608	314557,11	1335460,70
3609	314541,81	1335454,37
3610	314542,94	1335452,64
3611	314546,06	1335447,78
3602	314551,43	1335436,71
63:28:0000000:576/чзу1(5)		
3612	314518,91	1335445,10
2854	314505,43	1335441,36
2853	314506,46	1335438,97
3613	314509,95	1335440,68
3612	314518,91	1335445,10

63:28:0000000:596/чзу1		
Площадь: 21 кв.м		
63:28:0000000:596/чзу1(1)		
3614	305846,28	1334258,03
3615	305858,65	1334269,59
3616	305856,58	1334269,52
3614	305846,28	1334258,03
63:28:0000000:596/чзу1(2)		
500	305899,68	1334253,06
3617	305876,34	1334261,31
501	305876,53	1334260,41
500	305899,68	1334253,06

63:28:0000000:596/чзу2		
Площадь: 1640 кв.м		
63:28:0000000:596/чзу2(1)		
3618	305832,99	1334232,88
3619	305836,41	1334238,46
3614	305846,28	1334258,03
3616	305856,58	1334269,52
3615	305858,65	1334269,59
3620	305879,94	1334270,61
3621	305879,75	1334270,29
3622	305875,87	1334263,55
3617	305876,34	1334261,31
500	305899,68	1334253,06
499	305904,13	1334251,63
498	305906,53	1334257,58
583	305906,63	1334257,85
582	305908,97	1334263,67
3623	305880,97	1334275,29
3624	305853,59	1334274,65
3625	305844,77	1334258,52
3626	305829,37	1334268,06
3627	305827,97	1334264,87
3628	305827,49	1334263,96
3629	305824,19	1334257,78

Номер точки	Координаты	
	X, м	Y, м
3630	305821,35	1334252,48
3631	305819,87	1334249,70
3632	305815,82	1334243,52
3618	305832,99	1334232,88
63:28:0000000:596/чзy2(2)		
3633	305833,77	1334315,17
3634	305845,99	1334326,88
3635	305841,90	1334333,10
827	305830,16	1334352,51
826	305826,01	1334350,68
3636	305818,67	1334343,64
3637	305829,74	1334322,73
3633	305833,77	1334315,17

63:28:0000000:598/чзy1		
Площадь: 144 кв.м		
63:28:0000000:598/чзy1(1)		
3533	305845,72	1337484,76
3536	305895,79	1337529,76
3535	305883,74	1337522,34
3534	305850,57	1337491,18
3533	305845,72	1337484,76
63:28:0000000:598/чзy1(2)		
3463	309914,14	1342454,15
3143	309938,98	1342483,41
3145	309937,97	1342483,77
3485	309933,97	1342479,48
3464	309920,87	1342462,83
3463	309914,14	1342454,15

63:28:0000000:636/чзy1		
Площадь: 1241 кв.м		
63:28:0000000:636/чзy1(1)		
3638	305372,53	1332438,80
692	305399,50	1332439,26
526	305397,56	1332443,81
525	305379,89	1332446,18
524	305369,77	1332470,16
523	305361,43	1332489,93
3639	305346,40	1332482,71
3640	305363,27	1332442,47
3641	305368,44	1332444,82
3638	305372,53	1332438,80
63:28:0000000:636/чзy1(2)		
39	305271,38	1333216,62
38	305275,88	1333224,91
687	305280,94	1333234,22
3642	305266,92	1333241,52
3643	305257,32	1333223,88
39	305271,38	1333216,62

63:28:0000000:637/чзy1		
Площадь: 764 кв.м		
63:28:0000000:637/чзy1(1)		
3644	305328,79	1333389,21
3645	305331,32	1333393,61
818	305331,08	1333393,89
817	305328,87	1333389,86
816	305328,62	1333389,40
3644	305328,79	1333389,21
63:28:0000000:637/чзy1(2)		
791	305340,06	1332479,67
790	305346,31	1332462,73
789	305356,08	1332439,20
3640	305363,27	1332442,47
3639	305346,40	1332482,71
791	305340,06	1332479,67
63:28:0000000:637/чзy1(3)		
796	305159,22	1333067,34
3646	305167,22	1333084,10

Номер точки	Координаты	
	X, м	Y, м
3647	305164,53	1333080,16
3648	305163,45	1333077,33
798	305161,64	1333078,32
797	305157,22	1333068,42
796	305159,22	1333067,34
63:28:0000000:637/чзy1(4)		
3643	305257,32	1333223,88
3642	305266,92	1333241,52
3649	305253,97	1333248,27
3650	305247,00	1333235,55
3651	305244,60	1333230,45
3643	305257,32	1333223,88
63:28:0000000:637/чзy1(5)		
3652	305309,56	1333355,79
3653	305315,42	1333365,98
3654	305309,91	1333366,62
808	305301,80	1333372,67
807	305298,34	1333366,34
3655	305301,11	1333366,82
3656	305306,85	1333360,66
3652	305309,56	1333355,79

63:28:0000000:642/чзy2		
Площадь: 5505 кв.м		
3657	306356,69	1331213,22
3658	306356,72	1331214,45
3659	306381,55	1331215,68
3660	306397,23	1331216,77
3661	306440,68	1331224,27
3662	306443,32	1331225,96
3663	306444,32	1331224,47
3664	306464,14	1331228,56
3665	306469,64	1331232,31
3666	306470,19	1331231,48
3667	306475,18	1331234,81
3668	306474,25	1331236,20
3669	306478,55	1331240,78
3670	306484,92	1331248,57
3671	306488,86	1331245,30
3672	306514,27	1331281,12
3673	306526,41	1331298,12
3674	306544,92	1331330,92
3675	306536,72	1331335,49
3676	306550,36	1331359,95
3677	306551,23	1331359,46
3678	306554,20	1331364,67
3679	306553,28	1331365,19
3680	306569,77	1331394,82
3681	306570,64	1331394,32
3682	306573,61	1331399,54
3683	306573,04	1331399,86
3684	306587,36	1331419,21
3685	306588,16	1331418,61
3686	306591,77	1331423,40
3687	306590,69	1331424,22
3688	306597,11	1331435,16
3689	306608,83	1331455,11
3690	306612,32	1331466,10
3691	306620,32	1331496,73
4	306621,05	1331512,11
3	306619,26	1331519,24
2	306618,29	1331523,12
1	306613,52	1331542,22
3692	306589,75	1331582,56
3693	306590,65	1331583,12
3694	306587,49	1331588,22
3695	306586,63	1331587,68
3696	306574,93	1331606,33
3697	306575,76	1331606,85
3698	306572,60	1331611,95

Номер точки	Координаты	
	X, м	Y, м
3699	306571,75	1331611,42
3700	306564,71	1331622,70
3701	306565,55	1331623,22
3702	306562,39	1331628,32
3703	306561,58	1331627,82
3704	306546,58	1331652,84
3705	306539,05	1331661,85
3706	306539,52	1331662,14
3707	306536,36	1331667,24
3708	306535,55	1331666,74
3709	306526,38	1331682,12
3710	306527,27	1331682,68
3711	306524,11	1331687,78
3712	306523,27	1331687,26
3713	306515,82	1331699,42
3714	306516,68	1331699,96
3715	306513,52	1331705,06
3716	306512,67	1331704,53
3717	306502,85	1331720,35
3718	306503,70	1331720,88
3719	306500,54	1331725,98
3720	306499,62	1331725,41
3721	306495,15	1331732,16
3722	306495,92	1331732,64
3723	306492,76	1331737,74
3724	306491,83	1331737,16
3725	306489,55	1331740,57
3726	306490,31	1331741,05
3727	306487,15	1331746,15
3728	306486,35	1331745,65
3729	306468,86	1331775,34
3730	306469,77	1331775,91
3731	306466,61	1331781,01
3732	306465,72	1331780,46
3733	306447,57	1331808,74
3734	306448,38	1331809,24
3735	306445,21	1331814,34
3736	306444,38	1331813,83
3737	306434,24	1331830,44
3738	306435,10	1331830,97
3739	306431,94	1331836,07
3740	306431,13	1331835,57
3741	306429,11	1331838,92
3742	306430,00	1331839,47
3743	306426,84	1331844,57
3744	306426,03	1331844,07
3745	306419,45	1331855,03
3746	306385,49	1331908,72
3747	306386,32	1331909,23
3748	306383,16	1331914,33
3749	306382,31	1331913,81
3750	306372,37	1331929,94
3751	306373,23	1331930,48
3752	306370,07	1331935,57
3753	306369,14	1331935,00
3754	306349,96	1331963,93
3755	306350,79	1331964,48
3756	306347,48	1331969,48
3757	306346,80	1331969,03
3758	306329,20	1331999,48
3759	306330,07	1331999,99
3760	306327,07	1332005,18
3761	306326,31	1332004,74
3762	306318,41	1332019,86
3763	306319,44	1332020,50
3764	306316,28	1332025,60
3765	306315,48	1332025,10
3766	306309,65	1332034,87
3767	306310,55	1332035,43
3768	306307,39	1332040,53



Номер точки	Координаты	
	X, м	Y, м
3769	306306,58	1332040,03
3770	306302,08	1332047,58
3771	306302,98	1332048,13
3772	306299,81	1332053,23
3773	306299,02	1332052,74
3774	306297,14	1332055,95
3775	306298,05	1332056,51
3776	306294,89	1332061,61
3777	306294,05	1332061,09
3778	306272,56	1332096,26
3779	306273,43	1332096,80
3780	306270,27	1332101,90
3781	306269,44	1332101,39
3782	306260,93	1332115,46
3783	306261,81	1332116,01
3784	306258,65	1332121,11
3785	306257,83	1332120,60
3786	306254,69	1332125,79
3787	306255,57	1332126,33
3788	306252,41	1332131,43
3789	306251,59	1332130,92
3790	306235,61	1332157,35
3791	306236,48	1332157,89
3792	306233,32	1332162,99
3793	306232,50	1332162,48
3794	306215,20	1332191,10
3795	306216,08	1332191,65
3796	306212,91	1332196,75
3797	306212,09	1332196,24
3798	306208,78	1332201,72
3799	306209,66	1332202,26
3800	306206,49	1332207,36
3801	306205,69	1332206,86
3802	306191,86	1332230,07
3803	306190,89	1332231,70
364	306192,08	1332232,40
390	306181,89	1332248,29
389	306181,31	1332249,22
3804	306170,71	1332242,98
3805	306169,54	1332255,81
3806	306142,34	1332298,75
3807	306133,91	1332313,05
3808	306125,22	1332326,22
3809	306118,89	1332335,83
3810	306095,51	1332371,31
3811	306083,49	1332389,54
3812	306068,16	1332412,79
3813	306056,99	1332429,26
400	306062,57	1332433,69
399	306062,51	1332433,78
669	306062,36	1332434,01
266	306055,26	1332445,38
3814	306049,69	1332442,06
3815	306010,62	1332502,95
3816	305996,63	1332523,77
3817	305970,32	1332562,88
3818	305967,41	1332566,29
3819	305942,76	1332598,13
3820	305910,22	1332645,59
3821	305870,56	1332707,30
3822	305812,35	1332797,09
3823	305754,24	1332833,68
3824	305729,18	1332850,04
3825	305714,10	1332858,69
3826	305685,95	1332876,18
3827	305628,85	1332916,33
3828	305579,40	1332956,09
3829	305550,03	1332981,50
3830	305534,42	1332996,44
3831	305520,53	1333011,75

Номер точки	Координаты	
	X, м	Y, м
3832	305501,15	1333031,24
3833	305471,19	1333056,94
3834	305459,89	1333066,20
3835	305417,87	1333105,82
27	305421,83	1333110,09
26	305391,39	1333139,07
25	305375,58	1333155,98
24	305355,71	1333178,52
3836	305344,62	1333168,77
3837	305310,41	1333210,18
3838	305289,63	1333229,70
686	305285,50	1333231,85
689	305279,94	1333227,84
688	305275,89	1333224,92
37	305277,67	1333223,62
36	305281,48	1333220,88
35	305292,68	1333207,17
34	305301,36	1333195,46
33	305302,60	1333193,78
32	305318,24	1333172,64
31	305342,39	1333145,23
30	305344,90	1333142,38
3839	305357,55	1333153,50
3840	305396,13	1333111,77
3841	305387,60	1333102,54
3842	305413,79	1333078,87
3843	305415,69	1333080,95
3844	305443,10	1333056,48
3845	305457,66	1333042,19
3846	305487,56	1333016,55
3847	305511,89	1332992,30
3848	305538,72	1332964,84
20	305539,26	1332964,29
23	305539,72	1332964,75
22	305542,03	1332961,95
52	305549,67	1332955,73
55	305550,21	1332956,18
54	305553,89	1332952,01
3849	305566,61	1332940,71
3850	305603,94	1332910,84
3851	305607,03	1332909,51
3852	305614,79	1332902,11
17	305636,17	1332880,19
16	305646,56	1332872,65
15	305653,07	1332868,51
14	305665,51	1332860,60
3853	305704,82	1332840,97
3854	305719,03	1332833,18
3855	305743,34	1332816,91
3856	305782,03	1332792,55
3857	305798,87	1332778,07
3858	305813,29	1332758,34
3859	305844,75	1332712,68
3860	305843,80	1332711,94
3861	305893,56	1332634,53
3862	305926,35	1332586,70
3863	305951,95	1332550,53
3864	305980,03	1332512,61
3865	305993,90	1332491,97
3866	306001,57	1332480,02
510	305999,63	1332478,87
509	305999,96	1332478,37
508	305997,46	1332476,88
507	306001,55	1332470,81
696	306002,92	1332468,77
695	306010,39	1332456,82
694	306010,41	1332456,79
3867	306014,65	1332459,08
3868	306033,72	1332428,11
3869	306037,01	1332423,09

Номер точки	Координаты	
	X, м	Y, м
3870	306051,54	1332401,67
3871	306066,79	1332378,53
3872	306078,81	1332360,31
3873	306102,19	1332324,83
3874	306106,86	1332317,73
3875	306105,19	1332316,57
3876	306108,56	1332311,60
3877	306110,22	1332312,70
3878	306116,93	1332302,46
3879	306125,27	1332288,32
3880	306150,06	1332249,19
3881	306161,91	1332229,62
3882	306161,07	1332229,09
3883	306164,25	1332224,00
3884	306165,10	1332224,53
3885	306188,38	1332187,38
3886	306187,52	1332186,84
3887	306190,73	1332181,77
3888	306191,54	1332182,28
3889	306211,63	1332149,70
3890	306210,75	1332149,15
3891	306213,96	1332144,08
3892	306214,80	1332144,60
3893	306229,48	1332121,22
3894	306228,63	1332120,68
3895	306231,83	1332115,61
3896	306232,67	1332116,13
3897	306236,02	1332110,80
3898	306235,17	1332110,26
3899	306238,37	1332105,19
3900	306239,44	1332105,87
3901	306250,16	1332091,93
3902	306249,60	1332091,60
3903	306252,71	1332086,46
3904	306253,51	1332086,95
3905	306267,33	1332063,07
3906	306266,43	1332062,53
3907	306269,53	1332057,39
3908	306270,39	1332057,91
3909	306280,33	1332041,59
3910	306279,48	1332041,07
3911	306282,58	1332035,94
3912	306283,47	1332036,48
3913	306297,30	1332014,27
3914	306296,48	1332013,78
3915	306299,58	1332008,64
3916	306300,39	1332009,13
3917	306309,05	1331994,14
3918	306308,15	1331993,59
3919	306311,25	1331988,46
3920	306312,09	1331988,97
3921	306327,79	1331962,79
3922	306326,92	1331962,27
3923	306330,02	1331957,14
3924	306330,86	1331957,64
3925	306333,10	1331953,89
3926	306332,23	1331953,36
3927	306335,33	1331948,23
3928	306336,17	1331948,73
3929	306340,26	1331941,86
3930	306339,39	1331941,33
3931	306342,49	1331936,20
3932	306343,38	1331936,74
3933	306354,76	1331918,56
3934	306353,94	1331918,07
3935	306357,04	1331912,93
3936	306357,85	1331913,42
3937	306361,08	1331907,82
3938	306360,18	1331907,28
3939	306363,28	1331902,14

Номер точки	Координаты	
	X, м	Y, м
3940	306364,14	1331902,66
3941	306383,11	1331871,27
3942	306382,25	1331870,76
3943	306385,35	1331865,62
3944	306386,29	1331866,18
3945	306403,42	1331839,67
3946	306402,54	1331839,08
3947	306405,90	1331834,10
3948	306406,73	1331834,66
3949	306426,89	1331804,82
3950	306426,18	1331804,36
3951	306429,41	1331799,31
3952	306430,00	1331799,68
3953	306445,58	1331770,70
3954	306446,70	1331768,02
3955	306445,78	1331767,63
3956	306448,10	1331762,10
3957	306449,02	1331762,49
3958	306450,29	1331759,46
3959	306459,40	1331746,71
3960	306458,62	1331746,18
3961	306462,02	1331741,23
3962	306462,84	1331741,80
3963	306478,69	1331718,76
3964	306478,00	1331718,35
3965	306481,08	1331713,20
3966	306481,93	1331713,71
3967	306500,26	1331683,01
3968	306499,33	1331682,41
3969	306502,59	1331677,37
3970	306503,46	1331677,93
3971	306516,25	1331658,69
3972	306515,44	1331658,17
3973	306518,70	1331653,13
3974	306519,47	1331653,63
3975	306525,69	1331643,42
3976	306524,79	1331642,83
3977	306529,78	1331635,10
3978	306530,62	1331635,64
3979	306547,65	1331609,33
3980	306546,81	1331608,79
3981	306550,07	1331603,75
3982	306551,28	1331604,54
3983	306557,60	1331597,53
3984	306575,41	1331567,76
3985	306574,60	1331567,29
3986	306577,58	1331562,08
3987	306578,44	1331562,58
3988	306590,05	1331542,33
3989	306595,23	1331530,48
3990	306597,40	1331525,52
3991	306599,71	1331514,21
3992	306599,93	1331502,12
3993	306598,98	1331502,11
3994	306599,03	1331496,11
3995	306600,03	1331496,12
3996	306600,07	1331494,08
3997	306595,59	1331482,64
3998	306587,06	1331467,10
3999	306566,61	1331428,50
4000	306559,77	1331416,57
4001	306520,52	1331342,03
4002	306519,54	1331342,49
4003	306516,95	1331337,08
4004	306517,96	1331336,60
4005	306510,33	1331324,73
4006	306509,18	1331325,28
4007	306506,59	1331319,86
4008	306507,49	1331319,43
4009	306484,54	1331270,30

Номер точки	Координаты	
	X, м	Y, м
4010	306482,88	1331267,51
4011	306477,22	1331260,20
4012	306452,01	1331245,56
4013	306451,45	1331246,47
4014	306446,36	1331243,30
4015	306446,88	1331242,45
4016	306442,14	1331239,44
4017	306440,82	1331238,60
4018	306440,24	1331239,46
4019	306435,26	1331236,12
4020	306394,39	1331234,67
4021	306383,15	1331234,34
4022	306363,48	1331234,18
4023	306363,94	1331227,50
4024	306355,12	1331226,74
4025	306330,63	1331226,68
4026	306296,44	1331228,33
4027	306295,81	1331215,32
4028	306301,81	1331215,03
4029	306306,80	1331214,79
4030	306306,85	1331215,82
4031	306319,18	1331215,49
4032	306323,27	1331215,38
4033	306323,28	1331215,38
4034	306323,29	1331215,38
4035	306330,25	1331214,69
4036	306350,72	1331214,36
4037	306350,69	1331213,36
3657	306356,69	1331213,22

63:28:0000000:644/чзy1		
Площадь: 1239 кв.м		
63:28:0000000:644/чзy1(1)		
3147	310623,37	1342505,71
3150	310612,92	1342522,55
3153	310576,33	1342522,72
3148	310586,78	1342505,89
3147	310623,37	1342505,71
63:28:0000000:644/чзy1(2)		
4038	312476,73	1344959,85
4039	312481,83	1344987,85
3250	312457,57	1344992,53
3249	312457,69	1344990,79
3248	312457,78	1344989,52
3247	312458,63	1344977,58
3246	312456,33	1344963,53
4038	312476,73	1344959,85

63:28:0000000:65/чзy1		
Площадь: 7616 кв.м		
63:28:0000000:65/чзy1(1)		
4040	315566,16	1336746,68
4041	315567,33	1336747,57
4042	315571,63	1336751,36
4043	315578,70	1336758,31
4044	315582,85	1336762,53
4045	315579,50	1336766,32
4046	315580,24	1336766,98
4047	315576,22	1336771,44
4048	315575,53	1336770,81
4049	315532,74	1336819,23
4050	315485,33	1336839,85
4051	315457,53	1336777,67
2779	315440,02	1336739,11
2795	315444,95	1336730,72
4052	315483,30	1336818,92
4053	315520,69	1336802,66
4054	315562,56	1336755,29
4055	315560,31	1336753,30
4040	315566,16	1336746,68

Номер точки	Координаты	
	X, м	Y, м
63:28:0000000:65/чзy1(2)		
4056	315474,22	1336844,68
4057	315472,93	1336845,24
4058	315440,98	1336771,76
4059	315441,78	1336769,02
4060	315469,45	1336832,44
4056	315474,22	1336844,68
63:28:0000000:65/чзy1(3)		
2723	315433,01	1336751,15
4061	315434,54	1336755,96
4062	315434,68	1336757,26
2724	315432,49	1336752,23
2723	315433,01	1336751,15
63:28:0000000:65/чзy1(4)		
2566	314374,65	1336376,53
2565	314392,35	1336377,84
4063	314391,93	1336382,41
4064	314386,45	1336442,15
4065	314381,97	1336441,74
4066	314379,12	1336472,84
2993	314343,27	1336483,35
2992	314337,29	1336458,60
2991	314336,66	1336453,90
2990	314336,54	1336453,02
4067	314350,17	1336449,02
4068	314351,10	1336438,91
4069	314346,62	1336438,50
4070	314349,18	1336410,54
2985	314326,96	1336407,20
2984	314322,91	1336401,93
2983	314314,92	1336397,14
2982	314316,96	1336393,56
4071	314350,28	1336398,57
4072	314352,10	1336378,75
4073	314374,26	1336380,78
2566	314374,65	1336376,53

63:28:0000000:65/чзy2		
Площадь: 1981 кв.м		
63:28:0000000:65/чзy2(1)		
4074	313447,95	1335709,35
2954	313450,94	1335695,23
2953	313452,94	1335700,34
2952	313455,05	1335704,13
4075	313455,29	1335704,57
4074	313447,95	1335709,35
63:28:0000000:65/чзy2(2)		
2779	315440,02	1336739,11
4051	315457,53	1336777,67
4050	315485,33	1336839,85
4056	315474,22	1336844,68
4060	315469,45	1336832,44
4059	315441,78	1336769,02
4058	315440,98	1336771,76
4062	315434,68	1336757,26
4061	315434,54	1336755,96
2723	315433,01	1336751,15
2935	315433,13	1336750,91
2934	315434,76	1336748,09
2933	315435,81	1336746,28
2932	315438,57	1336741,58
2779	315440,02	1336739,11
63:28:0000000:65/чзy2(3)		
4076	315585,82	1336724,44
4077	315602,00	1336735,63
4078	315604,97	1336737,51
4044	315582,85	1336762,53
4043	315578,70	1336758,31
4042	315571,63	1336751,36
4041	315567,33	1336747,57

Номер точки	Координаты	
	X, м	Y, м
4040	315566,16	1336746,68
4076	315585,82	1336724,44

63:28:0000000:657/чзу1		
Площадь: 7938 кв.м		
63:28:0000000:657/чзу1(1)		
2355	314966,83	1335533,53
2966	314967,36	1335536,32
4079	314957,03	1335535,26
2356	314955,77	1335535,10
2355	314966,83	1335533,53
63:28:0000000:657/чзу1(2)		
3606	314567,35	1335447,55
3605	314568,79	1335444,66
3604	314569,62	1335443,00
4080	314580,90	1335445,52
4081	314601,65	1335450,34
4082	314599,18	1335460,16
4083	314603,97	1335461,32
4084	314638,93	1335469,84
4085	314692,37	1335482,69
4086	314693,30	1335478,91
4087	314728,57	1335486,73
4088	314738,84	1335489,04
4089	314769,23	1335495,78
4090	314802,03	1335503,35
4091	314820,43	1335507,02
2364	314843,00	1335508,99
2363	314853,70	1335509,99
2362	314858,49	1335511,09
2361	314861,23	1335511,71
2360	314876,00	1335515,09
2359	314904,43	1335521,59
2358	314925,13	1335531,28
4092	314887,52	1335526,91
4093	314863,49	1335524,17
4094	314817,81	1335519,17
4095	314785,32	1335515,98
4096	314752,10	1335507,83
4097	314709,36	1335497,35
2051	314708,24	1335501,91
2057	314694,20	1335498,71
2056	314694,05	1335499,62
4098	314634,23	1335489,28
4099	314611,91	1335482,24
4100	314589,58	1335477,06
4101	314575,04	1335474,09
4102	314577,29	1335465,22
4103	314560,44	1335461,44
3606	314567,35	1335447,55
63:28:0000000:657/чзу1(3)		
2377	315237,82	1335627,01
2384	315238,07	1335627,04
2975	315241,32	1335627,50
2974	315252,80	1335629,10
2973	315253,19	1335629,33
2811	315255,00	1335630,41
2810	315257,84	1335632,12
4104	315264,38	1335648,46
4105	315282,78	1335683,09
4106	315297,76	1335713,42
2526	315301,80	1335722,51
2525	315303,59	1335727,47
2524	315306,89	1335736,67
2906	315300,72	1335739,48
2905	315298,90	1335740,31
2904	315292,04	1335743,43
2903	315289,69	1335744,50
4107	315279,44	1335721,45
2058	315255,55	1335666,17

Номер точки	Координаты	
	X, м	Y, м
2065	315257,31	1335665,67
2064	315256,41	1335662,26
2063	315254,12	1335662,86
4108	315245,63	1335643,22
2379	315236,29	1335627,04
2378	315236,77	1335626,87
2377	315237,82	1335627,01

63:28:0000000:680/чзу1		
Площадь: 101 кв.м		
63:28:0000000:680/чзу1(1)		
3114	308163,82	1340226,38
4109	308167,69	1340231,36
3283	308181,79	1340248,99
3282	308179,06	1340251,05
4110	308169,90	1340239,21
3115	308161,11	1340228,44
3114	308163,82	1340226,38
63:28:0000000:680/чзу1(2)		
3353	308162,83	1340256,19
3280	308164,09	1340256,39
3352	308157,61	1340261,28
3543	308159,23	1340258,80
3354	308162,74	1340256,25
3353	308162,83	1340256,19

63:28:0000000:700/чзу1		
Площадь: 79743 кв.м		
63:28:0000000:700/чзу1(1)		
3343	308197,03	1340276,10
4111	308196,94	1340276,16
4112	308191,57	1340311,17
4113	308168,01	1340281,38
4114	308155,00	1340265,12
3347	308159,85	1340263,84
3346	308162,40	1340264,67
3345	308190,65	1340272,88
3344	308196,43	1340275,33
3343	308197,03	1340276,10
63:28:0000000:700/чзу1(2)		
1848	312738,02	1344818,52
1847	312729,41	1344818,42
1846	312718,95	1344818,31
4115	312714,89	1344818,27
4116	312714,89	1344804,27
4117	312738,02	1344804,27
1848	312738,02	1344818,52
63:28:0000000:700/чзу1(3)		
3318	309764,28	1342282,06
3317	309760,04	1342285,29
3316	309744,19	1342302,16
4118	309731,01	1342286,68
4119	309648,03	1342175,75
4120	309442,61	1341909,69
4121	309118,02	1341494,40
4122	308960,29	1341292,59
4123	308818,87	1341111,65
4124	308721,40	1340986,95
4125	308474,06	1340670,67
4126	308402,74	1340579,58
4127	308307,05	1340457,62
4128	308233,74	1340364,49
4129	308194,95	1340315,45
4130	308194,97	1340313,71
3342	308201,03	1340281,24
3341	308213,33	1340297,01
3340	308228,34	1340314,80
3339	308245,58	1340336,37
3338	308333,31	1340448,02
3337	308406,25	1340544,21

Номер точки	Координаты	
	X, м	Y, м
3336	308440,39	1340586,79
3335	308473,30	1340628,04
3334	308565,05	1340741,90
3333	308598,97	1340786,72
3332	308643,21	1340844,54
3331	308685,36	1340897,58
3330	308761,52	1340996,21
3329	308827,91	1341079,72
3328	308914,97	1341191,24
3327	308988,26	1341284,64
3326	309086,99	1341411,74
3325	309290,36	1341673,95
3324	309369,76	1341777,02
3323	309406,56	1341824,38
3322	309473,95	1341912,12
3321	309571,13	1342036,55
3320	309603,94	1342080,13
3319	309645,62	1342132,11
3318	309764,28	1342282,06
63:28:0000000:700/чзу1(4)		
3163	309984,67	1342538,54
4131	310004,17	1342562,74
4132	310104,81	1342689,74
4133	310223,54	1342844,94
3219	310234,60	1342875,17
3228	310227,85	1342891,08
3227	310215,11	1342912,12
4134	310196,05	1342860,03
4135	310080,35	1342708,79
4136	309979,95	1342582,09
3164	309965,16	1342563,73
3163	309984,67	1342538,54
3215	310232,08	1342874,18
3216	310230,85	1342876,07
3217	310228,96	1342874,74
3218	310230,29	1342872,84
3215	310232,08	1342874,18

63:28:0000000:701/чзу1		
Площадь: 163 кв.м		
63:28:0000000:701/чзу1(1)		
3342	308201,03	1340281,24
4130	308194,97	1340313,71
4129	308194,95	1340315,45
4112	308191,57	1340311,17
4111	308196,94	1340276,16
3343	308197,03	1340276,10
3342	308201,03	1340281,24
63:28:0000000:701/чзу1(2)		
4114	308155,00	1340265,12
3348	308151,92	1340261,28
3347	308159,85	1340263,84
4114	308155,00	1340265,12

63:28:0000000:718/чзу1		
Площадь: 5640 кв.м		
63:28:0000000:718/чзу1(1)		
3081	306569,21	1338186,32
3080	306587,84	1338195,99
3092	306591,21	1338200,35
3103	306573,93	1338207,41
3102	306562,63	1338213,15
3544	306552,09	1338199,47
3081	306569,21	1338186,32
63:28:0000000:718/чзу1(2)		
3085	306338,09	1337928,53
3084	306415,83	1338012,09
3083	306493,74	1338103,25
3082	306551,07	1338166,35

Номер точки	Координаты	
	X, м	Y, м
3545	306535,82	1338178,35
4137	306516,83	1338153,70
4138	306472,04	1338094,79
4139	306437,89	1338055,31
4140	306351,05	1337971,47
3499	306314,27	1337940,23
3085	306338,09	1337928,53

63:28:0000000:73/чзy1		
Площадь: 120781 кв.м		
63:28:0000000:73/чзy1(1)		
720	305076,23	1331956,84
4141	305096,89	1331910,73
4142	305122,41	1331924,40
721	305101,26	1331970,26
720	305076,23	1331956,84
63:28:0000000:73/чзy1(2)		
741	305105,48	1332039,15
4143	305084,60	1332084,07
4144	305065,23	1332074,25
4145	305047,99	1332111,60
743	305045,93	1332110,53
742	305084,30	1332028,43
741	305105,48	1332039,15
63:28:0000000:73/чзy1(3)		
4146	305150,74	1331894,03
4147	305134,12	1331930,07
4148	305152,49	1331939,49
4149	305127,32	1331993,65
708	305127,04	1331993,51
707	305130,93	1331985,14
706	305110,66	1331974,73
705	305149,07	1331893,20
4146	305150,74	1331894,03
63:28:0000000:73/чзy1(4)		
725	305055,05	1332001,62
754	305050,41	1332011,98
753	305074,32	1332023,56
4150	305053,56	1332068,52
4151	305029,25	1332056,76
4152	305054,17	1332001,15
725	305055,05	1332001,62
63:28:0000000:73/чзy1(5)		
4153	304957,43	1332302,35
4154	304919,43	1332384,69
762	304917,36	1332383,60
761	304955,73	1332301,50
4153	304957,43	1332302,35
63:28:0000000:73/чзy1(6)		
4155	304907,01	1332378,11
4156	304944,84	1332296,17
768	304945,74	1332296,62
767	304907,93	1332378,57
4155	304907,01	1332378,11
63:28:0000000:73/чзy1(7)		
3151	310612,55	1342523,15
3154	310608,33	1342529,94
3161	310588,36	1342530,17
3160	310571,53	1342530,45
3152	310575,95	1342523,33
3151	310612,55	1342523,15
63:28:0000000:73/чзy1(8)		
3394	312020,00	1342580,99
4157	312022,83	1342581,34
4158	312053,82	1342586,51
3167	312070,89	1342597,88
3166	312068,58	1342600,12
3395	312040,64	1342588,74
3394	312020,00	1342580,99

Номер точки	Координаты	
	X, м	Y, м
63:28:0000000:73/чзy1(9)		
4159	304983,25	1332247,77
4160	305021,22	1332165,43
746	305019,54	1332164,60
747	305016,49	1332171,18
748	305006,36	1332166,36
755	305003,92	1332171,95
756	305013,95	1332176,62
757	304981,17	1332246,71
4159	304983,25	1332247,77
63:28:0000000:73/чзy1(10)		
4161	305588,69	1335845,95
4162	305557,68	1335846,20
4163	305557,31	1335823,34
4164	305608,07	1335776,68
4165	305706,86	1335672,61
4166	305741,05	1335581,19
4167	305748,59	1335508,12
4168	305758,08	1335350,00
4169	305781,13	1334945,81
4170	305779,98	1334887,72
4171	305784,78	1334820,47
4172	305793,82	1334677,09
4173	305812,87	1334535,02
4174	305825,48	1334476,65
4175	305837,78	1334361,97
828	305829,33	1334353,87
827	305830,16	1334352,51
3635	305841,90	1334333,10
3634	305845,99	1334326,88
4176	305867,94	1334347,94
4177	305869,91	1334353,10
4178	305856,13	1334481,59
4179	305843,43	1334540,36
4180	305824,69	1334680,13
4181	305815,71	1334822,55
4182	305811,00	1334888,52
4183	305812,15	1334946,38
4184	305789,03	1335351,81
4185	305779,50	1335510,64
4186	305771,48	1335588,33
4187	305733,69	1335689,38
4188	305629,83	1335798,79
4189	305588,54	1335836,75
4161	305588,69	1335845,95
63:28:0000000:73/чзy1(11)		
4190	305557,88	1335858,20
4191	305588,88	1335857,95
4192	305589,86	1335917,92
4193	305563,42	1336001,04
4194	305512,91	1336098,69
4195	305431,49	1336244,91
4196	305398,31	1336315,40
4197	305390,78	1336354,44
4198	305388,30	1336395,79
4199	305389,60	1336436,96
4200	305393,56	1336459,36
4201	305403,96	1336514,50
4202	305422,64	1336581,69
4203	305443,62	1336638,18
4204	305470,12	1336705,55
829	305485,79	1336744,56
832	305450,15	1336739,02
4205	305441,31	1336717,01
4206	305414,66	1336649,25
4207	305393,12	1336591,25
4208	305373,74	1336521,54
4209	305363,06	1336464,92
4210	305358,69	1336440,16
4211	305357,27	1336395,36

Номер точки	Координаты	
	X, м	Y, м
4212	305359,95	1336350,56
4213	305368,61	1336305,71
4214	305403,89	1336230,75
4215	305485,59	1336084,03
4216	305534,67	1335989,13
4217	305558,78	1335913,35
4190	305557,88	1335858,20
63:28:0000000:73/чзy1(12)		
804	305143,36	1333070,94
803	305130,11	1333067,96
802	305121,47	1333060,20
4218	305096,80	1333008,53
4219	305066,58	1332945,21
4220	305072,62	1332840,01
4221	305081,29	1332779,85
4222	305098,50	1332733,12
4223	305208,78	1332493,62
4224	305212,08	1332486,45
4225	305234,79	1332437,12
760	305033,88	1332340,68
759	305052,28	1332301,06
4226	305284,12	1332406,48
788	305355,76	1332439,05
794	305354,30	1332442,49
793	305345,74	1332462,50
792	305339,50	1332479,40
4227	305267,15	1332444,67
4228	305265,86	1332444,05
4229	305251,54	1332475,13
4230	305248,22	1332482,33
4231	305127,16	1332744,98
4232	305111,51	1332787,50
4233	305103,49	1332843,11
4234	305097,98	1332939,04
4235	305098,67	1332940,48
795	305157,98	1333064,73
806	305158,80	1333066,88
805	305154,50	1333069,22
804	305143,36	1333070,94

63:28:0000000:73/чзy2		
Площадь: 372 кв.м		
4161	305588,69	1335845,95
4236	305588,70	1335846,85
4191	305588,88	1335857,95
4190	305557,88	1335858,20
4237	305557,85	1335856,16
4162	305557,68	1335846,20
4161	305588,69	1335845,95

63:28:0000000:745/чзy1		
Площадь: 781 кв.м		
63:28:0000000:745/чзy1(1)		
3459	311526,88	1340980,12
3275	311518,59	1340993,73
3274	311516,33	1340992,33
4238	311524,84	1340978,84
3459	311526,88	1340980,12
63:28:0000000:745/чзy1(2)		
3497	311664,73	1340820,81
4239	311639,55	1340845,41
3449	311643,81	1340848,10
3138	311613,33	1340843,26
3137	311640,45	1340817,65
3136	311650,68	1340820,37
3135	311654,11	1340817,15
3497	311664,73	1340820,81

Номер точки	Координаты	
	X, м	Y, м
63:28:0000000:75/чзуй1		
Площадь: 972 кв.м		
63:28:0000000:75/чзуй1(1)		
4240	314314,72	1336393,22
2981	314316,59	1336393,50
2989	314316,70	1336393,60
2988	314314,65	1336397,20
4240	314314,72	1336393,22
63:28:0000000:75/чзуй1(2)		
4241	310269,82	1342921,92
3494	310279,34	1342927,77
3493	310273,70	1342936,53
3492	310263,58	1342954,47
4242	310253,60	1342948,34
4243	310269,06	1342923,16
4241	310269,82	1342921,92
63:28:0000000:75/чзуй1(3)		
2578	314505,69	1335937,77
2577	314503,46	1335956,52
3549	314495,16	1335954,55
3548	314491,26	1335953,62
3547	314485,90	1335952,35
3546	314484,26	1335950,69
3556	314487,55	1335936,37
3555	314489,47	1335936,13
3554	314496,74	1335936,87
3553	314500,81	1335937,28
2578	314505,69	1335937,77
63:28:0000000:75/чзуй1(4)		
3489	310261,67	1342916,92
4241	310269,82	1342921,92
4243	310269,06	1342923,16
4242	310253,60	1342948,34
3278	310245,76	1342943,52
3277	310256,48	1342926,20
3276	310260,86	1342918,36
3489	310261,67	1342916,92

63:28:0000000:757/чзуй1		
Площадь: 63258 кв.м		
63:28:0000000:757/чзуй1(1)		
811	305281,22	1333381,29
813	305270,65	1333367,05
812	305294,74	1333371,20
811	305281,22	1333381,29
63:28:0000000:757/чзуй1(2)		
3648	305163,45	1333077,33
3647	305164,53	1333080,16
3646	305167,22	1333084,10
4244	305238,57	1333233,57
3651	305244,60	1333230,45
3650	305247,00	1333235,55
3649	305253,97	1333248,27
4245	305251,54	1333249,53
4246	305282,86	1333309,40
3652	305309,56	1333355,79
3656	305306,85	1333360,66
3655	305301,11	1333366,82
807	305298,34	1333366,34
815	305297,70	1333365,62
814	305265,47	1333360,08
4247	305263,05	1333356,82
801	305136,85	1333092,43
800	305150,72	1333081,95
799	305158,41	1333080,77
798	305161,64	1333078,32
3648	305163,45	1333077,33
63:28:0000000:757/чзуй1(3)		
4248	305374,94	1333577,46
4249	305382,52	1333567,37

Номер точки	Координаты	
	X, м	Y, м
4250	305382,55	1333562,27
4251	305394,42	1333586,43
4252	305409,31	1333620,07
4253	305415,72	1333633,36
4254	305419,24	1333641,96
4255	305420,19	1333646,80
4256	305419,21	1333652,56
4257	305417,87	1333655,22
4248	305374,94	1333577,46
63:28:0000000:757/чзуй1(4)		
502	305877,67	1334255,00
501	305876,53	1334260,41
3617	305876,34	1334261,31
3622	305875,87	1334263,55
3621	305879,75	1334270,29
3615	305858,65	1334269,59
3614	305846,28	1334258,03
3619	305836,41	1334238,46
3618	305832,99	1334232,88
4258	305848,35	1334223,35
4259	305865,60	1334254,92
4260	305877,21	1334255,19
502	305877,67	1334255,00
63:28:0000000:757/чзуй1(5)		
3653	305315,42	1333365,98
3644	305328,79	1333389,21
816	305328,62	1333389,40
825	305325,38	1333392,22
824	305309,29	1333417,94
823	305305,47	1333429,39
4261	305299,40	1333405,76
810	305284,80	1333386,11
809	305302,01	1333373,27
808	305301,80	1333372,67
3654	305309,91	1333366,62
3653	305315,42	1333365,98
63:28:0000000:757/чзуй1(6)		
3645	305331,32	1333393,61
4262	305366,46	1333454,68
4263	305387,92	1333494,73
4264	305380,14	1333503,91
4265	305376,19	1333513,61
4266	305367,88	1333521,51
4267	305367,39	1333539,35
4268	305370,58	1333554,95
4269	305370,55	1333563,33
4270	305368,58	1333565,95
4271	305325,47	1333487,86
821	305308,32	1333439,83
820	305314,76	1333420,51
819	305330,22	1333395,79
818	305331,08	1333393,89
3645	305331,32	1333393,61
63:28:0000000:757/чзуй1(7)		
4272	305321,99	1333453,03
4273	305321,99	1333453,23
4274	305321,78	1333453,23
4275	305321,78	1333453,03
4272	305321,99	1333453,03
63:28:0000000:757/чзуй2		
Площадь: 1972 кв.м		
63:28:0000000:757/чзуй2(1)		
4330	305374,39	1333538,66
4331	305377,01	1333543,00
4332	305380,41	1333547,53

63:28:0000000:757/чзуй2		
Площадь: 1972 кв.м		
63:28:0000000:757/чзуй2(1)		
4330	305374,39	1333538,66
4331	305377,01	1333543,00
4332	305380,41	1333547,53



Номер точки	Координаты	
	X, м	Y, м
4333	305382,65	1333551,19
4334	305398,97	1333584,34
4335	305413,85	1333618,00
4336	305417,27	1333625,08
4337	305420,01	1333631,00
4338	305424,01	1333641,00
4339	305425,00	1333646,99
4340	305423,99	1333654,00
4341	305420,77	1333660,48
4257	305417,87	1333655,22
4256	305419,21	1333652,56
4255	305420,19	1333646,80
4254	305419,24	1333641,96
4253	305415,72	1333633,36
4252	305409,31	1333620,07
4251	305394,42	1333586,43
4250	305382,55	1333562,27
4249	305382,52	1333567,37
4248	305374,94	1333577,46
4342	305372,48	1333573,01
4343	305378,00	1333565,99
4344	305378,00	1333553,99
4345	305375,42	1333543,66
4330	305374,39	1333538,66
63:28:0000000:757/чзy2(2)		
3615	305858,65	1334269,59
3621	305879,75	1334270,29
3620	305879,94	1334270,61
3615	305858,65	1334269,59
63:28:0000000:757/чзy2(3)		
4263	305387,92	1333494,73
4346	305390,46	1333499,47
4347	305385,65	1333505,13
4348	305383,99	1333507,00
4349	305380,01	1333516,00
4350	305375,42	1333521,24
4351	305372,82	1333523,71
4352	305372,68	1333528,77
4353	305372,01	1333538,99
4354	305373,77	1333545,61
4355	305375,58	1333554,46
4356	305375,53	1333565,01
4357	305371,83	1333569,93
4358	305371,19	1333570,68
4270	305368,58	1333565,95
4269	305370,55	1333563,33
4268	305370,58	1333554,95
4267	305367,39	1333539,35
4266	305367,88	1333521,51
4265	305376,19	1333513,61
4264	305380,14	1333503,91
4263	305387,92	1333494,73
63:28:0000000:757/чзy2(4)		
4359	305391,60	1333501,60
4317	305394,01	1333506,11
4316	305390,51	1333510,24
4315	305386,31	1333520,55
4314	305379,73	1333526,80
4313	305379,56	1333533,08
4312	305383,14	1333538,61
4311	305388,83	1333547,88
4310	305405,22	1333581,20
4309	305420,04	1333614,71
4308	305426,62	1333628,33
4307	305430,79	1333638,50
4306	305432,38	1333646,63
4305	305430,72	1333656,39
4304	305425,68	1333666,36
4303	305424,63	1333667,46
4360	305422,08	1333662,86

Номер точки	Координаты	
	X, м	Y, м
4361	305426,00	1333655,00
4362	305426,31	1333652,53
4363	305427,30	1333646,70
4364	305425,99	1333639,98
4365	305422,01	1333630,00
4366	305415,99	1333617,00
4367	305401,00	1333584,00
4368	305400,78	1333583,50
4369	305384,40	1333550,22
4370	305379,09	1333541,54
4371	305376,12	1333536,97
4372	305374,99	1333535,00
4373	305375,01	1333525,00
4374	305382,00	1333518,00
4375	305384,67	1333511,33
4376	305386,05	1333507,94
4359	305391,60	1333501,60

63:28:0000000:762/чзy1		
Площадь: 61410 кв.м		
3498	313058,02	1338551,08
4377	313051,87	1338563,50
4378	313000,96	1338647,85
4379	312972,06	1338681,37
4380	312919,87	1338771,01
4381	312874,09	1338844,44
4382	312747,29	1339049,58
4383	312653,04	1339201,52
4384	312489,01	1339465,34
4385	312284,57	1339798,95
4386	312120,61	1340061,93
4387	312076,60	1340133,66
4388	311864,97	1340489,03
4389	311671,27	1340814,43
3496	311667,99	1340817,64
3134	311634,78	1340810,48
3133	311640,60	1340801,05
4390	311646,70	1340795,09
3032	311712,34	1340684,83
3031	311816,27	1340516,45
3020	312201,30	1339892,68
3019	313036,00	1338540,40
3498	313058,02	1338551,08

63:28:0000000:80/чзy1		
Площадь: 1227 кв.м		
63:28:0000000:80/чзy1(1)		
3595	314498,23	1335777,38
3594	314498,92	1335787,16
3593	314503,27	1335786,54
3592	314507,29	1335785,96
3591	314518,04	1335784,42
3590	314518,90	1335795,71
3581	314480,77	1335799,85
3580	314479,31	1335779,00
3595	314498,23	1335777,38
63:28:0000000:80/чзy1(2)		
3584	314469,37	1335804,00
4391	314466,06	1335807,11
3586	314464,58	1335808,51
3585	314464,10	1335805,73
3584	314469,37	1335804,00
63:28:0000000:80/чзy1(3)		
997	308633,99	1345648,36
1042	308629,81	1345646,06
3570	308628,24	1345645,21
3569	308625,07	1345643,46
3568	308624,82	1345643,32
4392	308625,79	1345641,80
3558	308626,63	1345640,50

Номер точки	Координаты	
	X, м	Y, м
1722	308631,58	1345643,31
1721	308635,53	1345645,56
997	308633,99	1345648,36
63:28:0000000:80/чзy1(4)		
3573	308394,89	1345990,07
4393	308395,55	1345989,11
3576	308398,62	1345984,62
3575	308399,62	1345987,56
3574	308395,03	1345990,45
3573	308394,89	1345990,07
63:28:0000000:80/чзy1(5)		
3598	314533,78	1335429,41
3602	314551,43	1335436,71
3611	314546,06	1335447,78
3610	314542,94	1335452,64
3609	314541,81	1335454,37
4394	314520,48	1335445,54
3612	314518,91	1335445,10
3613	314509,95	1335440,68
2853	314506,46	1335438,97
2852	314509,15	1335433,67
3601	314513,37	1335435,44
3600	314526,50	1335440,94
3599	314527,94	1335441,22
3598	314533,78	1335429,41
63:28:0000000:80/чзy1(6)		
3560	308744,56	1345436,67
3567	308747,86	1345431,54
3566	308752,12	1345434,26
4395	308756,43	1345437,03
4396	308753,20	1345441,90
3561	308748,97	1345439,34
3560	308744,56	1345436,67

63:28:0302001:102/чзy1		
Площадь: 37 кв.м		
2511	315885,70	1336778,57
2900	315877,98	1336772,48
2901	315884,72	1336779,55
2506	315871,72	1336765,92
4397	315879,20	1336770,30
2512	315887,54	1336776,73
2511	315885,70	1336778,57

63:28:0302001:102/чзy2		
Площадь: 7 кв.м		
2900	315877,98	1336772,48
2511	315885,70	1336778,57
2901	315884,72	1336779,55
2900	315877,98	1336772,48

63:28:0302001:105/чзy1		
Площадь: 6 кв.м		
2467	315363,88	1335928,54
4398	315359,14	1335919,18
2469	315358,81	1335918,46
2468	315359,81	1335918,13
2467	315363,88	1335928,54

63:28:0302001:163/чзy1		
Площадь: 105 кв.м		
2447	315518,63	1336277,77
2446	315530,29	1336305,41
2445	315527,34	1336306,66
2448	315515,11	1336279,26
2447	315518,63	1336277,77

63:28:0302001:166/чзy1		
Площадь: 47 кв.м		
2456	315454,54	1336125,85

Номер точки	Координаты	
	X, м	Y, м
2459	315443,48	1336099,51
2458	315444,88	1336098,94
2457	315456,15	1336125,07
2456	315454,54	1336125,85

63:28:0302001:23/чзу1		
Площадь: 27 кв.м		
2493	315681,61	1336563,69
2492	315678,14	1336565,56
2491	315674,67	1336559,75
4399	315678,49	1336557,96
2493	315681,61	1336563,69

63:28:0302001:24/чзу1		
Площадь: 2 кв.м		
2495	315698,55	1336594,35
2497	315703,37	1336601,04
2496	315702,97	1336601,31
2495	315698,55	1336594,35

63:28:0302001:26/чзу1		
Площадь: 4 кв.м		
2465	315371,69	1335942,47
2464	315374,00	1335947,47
2463	315376,02	1335952,14
4400	315371,64	1335943,84
2466	315371,09	1335942,76
2465	315371,69	1335942,47

63:28:0302001:36/чзу1		
Площадь: 6 кв.м		
2426	315769,50	1336709,04
2425	315774,31	1336714,76
2427	315768,29	1336710,16
2426	315769,50	1336709,04

63:28:0302001:37/чзу1		
Площадь: 1333 кв.м		
63:28:0302001:37/чзу1(1)		
2434	315653,18	1336611,40
4401	315652,56	1336613,21
4402	315653,33	1336631,19
4403	315656,59	1336635,45
2796	315657,30	1336646,52
2798	315652,00	1336649,97
2797	315658,11	1336659,21
4404	315659,20	1336676,13
4405	315651,13	1336685,27
2807	315645,99	1336691,09
2806	315634,81	1336674,38
2805	315633,28	1336670,73
4406	315638,47	1336664,86
2437	315636,04	1336625,41
2436	315640,94	1336615,25
2435	315651,38	1336612,76
2434	315653,18	1336611,40
63:28:0302001:37/чзу1(2)		
2431	315655,72	1336605,45
4407	315654,90	1336606,40
2433	315654,36	1336607,96
2432	315653,63	1336607,03
2431	315655,72	1336605,45

63:28:0302001:46/чзу1		
Площадь: 16 кв.м		
2454	315458,04	1336132,06
2453	315469,27	1336160,43
2452	315469,09	1336160,50
2455	315457,27	1336132,35
2454	315458,04	1336132,06

Номер точки	Координаты	
	X, м	Y, м
63:28:0302002:153/чзу1		
Площадь: 53 кв.м		
2657	314991,50	1335839,52
2656	314995,29	1335840,28
2655	315006,64	1335842,91
2654	315020,11	1335847,12
2653	315019,70	1335848,77
4408	315002,93	1335844,52
2657	314991,50	1335839,52

63:28:0302002:159/чзу1		
Площадь: 4 кв.м		
2061	315255,98	1335662,99
2060	315256,58	1335665,25
2059	315255,31	1335665,61
2062	315254,36	1335663,42
2061	315255,98	1335662,99

63:28:0302002:224/чзу1		
Площадь: 2 кв.м		
2527	315305,13	1335729,98
2529	315307,93	1335736,28
2528	315307,44	1335736,41
2527	315305,13	1335729,98

63:28:0302002:28/чзу1		
Площадь: 18 кв.м		
2373	315079,98	1335503,99
2375	315088,46	1335499,19
2374	315088,50	1335503,31
2373	315079,98	1335503,99

63:28:0302002:35/чзу1		
Площадь: 11 кв.м		
2597	314958,38	1335829,40
4409	314966,77	1335831,61
4410	314952,91	1335829,88
2542	314952,15	1335828,92
2597	314958,38	1335829,40

63:28:0302002:35/чзу2		
Площадь: 30 кв.м		
2940	314976,07	1335832,77
4409	314966,77	1335831,61
2597	314958,38	1335829,40
2943	314960,18	1335829,54
2942	314967,00	1335829,71
2941	314975,98	1335829,88
2940	314976,07	1335832,77

63:28:0302002:41/чзу1		
Площадь: 7 кв.м		
2685	315121,45	1335893,06
2688	315116,46	1335878,45
2687	315120,00	1335887,09
2686	315122,25	1335892,81
2685	315121,45	1335893,06

63:28:0302002:45/чзу1		
Площадь: 10 кв.м		
2676	315170,90	1336001,44
2679	315164,56	1335983,95
2678	315164,82	1335983,84
2677	315171,69	1336001,22
2676	315170,90	1336001,44

63:28:0302002:52/чзу1		
Площадь: 2 кв.м		
2673	315182,13	1336045,28
2672	315184,25	1336050,53

Номер точки	Координаты	
	X, м	Y, м
2671	315185,69	1336054,06
2670	315185,79	1336054,31
4411	315182,36	1336046,86
2674	315182,02	1336045,33
2673	315182,13	1336045,28

63:28:0302002:52/чзу2		
Площадь: 12 кв.м		
2920	315202,92	1336050,66
4412	315203,44	1336051,40
4413	315201,09	1336052,41
2923	315210,22	1336073,68
2922	315209,75	1336073,88
2921	315200,44	1336051,69
2920	315202,92	1336050,66

63:28:0302002:55/чзу1		
Площадь: 6 кв.м		
2744	315224,12	1336156,42
2747	315214,86	1336135,25
2746	315214,92	1336135,23
2745	315224,31	1336155,72
2744	315224,12	1336156,42

63:28:0302002:62/чзу1		
Площадь: 59 кв.м		
63:28:0302002:62/чзу1(1)		
2753	315331,08	1336289,49
4414	315333,20	1336295,89
2755	315326,03	1336299,60
2754	315323,85	1336292,78
2753	315331,08	1336289,49

63:28:0302002:62/чзу1(2)		
2758	315334,75	1336322,40
4415	315336,50	1336326,61
2762	315339,67	1336336,45
2761	315339,63	1336336,46
2760	315336,50	1336327,75
2759	315334,56	1336322,47
2758	315334,75	1336322,40

63:28:0302003:58/чзу1		
Площадь: 6 кв.м		
2195	314179,66	1335398,28
2197	314165,81	1335399,74
2196	314165,79	1335398,90
2195	314179,66	1335398,28

63:28:0302003:77/чзу1		
Площадь: 306 кв.м		
63:28:0302003:77/чзу1(1)		
2240	313455,91	1335466,85
4416	313452,44	1335483,56
4417	313453,38	1335515,88
2248	313458,76	1335539,58
2247	313451,61	1335539,82
2246	313448,63	1335481,66
2245	313452,38	1335480,69
2244	313451,50	1335477,59
2243	313453,50	1335477,00
2242	313450,81	1335468,34
2241	313454,06	1335467,34
2240	313455,91	1335466,85

63:28:0302003:77/чзу1(2)		
2235	313473,95	1335463,27
2238	313460,31	1335463,66
2237	313460,06	1335461,28
2236	313473,94	1335460,50
2235	313473,95	1335463,27

Номер точки	Координаты	
	X, м	Y, м
63:28:0302004:161/чзу1		
Площадь: 13 кв.м		
2600	314768,54	1335733,46
2599	314758,89	1335733,59
2598	314758,87	1335733,24
4418	314764,93	1335731,12
2600	314768,54	1335733,46

63:28:0302004:170/чзу1		
Площадь: 37 кв.м		
2324	313706,63	1336037,31
2323	313706,87	1336038,45
2328	313676,00	1336044,61
2327	313675,69	1336043,25
2326	313683,25	1336041,84
2325	313694,75	1336039,88
2324	313706,63	1336037,31

63:28:0302004:232/чзу1		
Площадь: 226 кв.м		
2605	314692,57	1335751,91
4419	314690,61	1335752,36
4420	314656,27	1335759,46
2634	314641,24	1335763,63
2646	314640,70	1335760,05
4421	314653,15	1335755,06
2606	314692,29	1335748,38
2605	314692,57	1335751,91

63:28:0302004:232/чзу2		
Площадь: 61 кв.м		
2634	314641,24	1335763,63
4420	314656,27	1335759,46
4419	314690,61	1335752,36
2605	314692,57	1335751,91
2948	314692,68	1335753,23
2947	314659,13	1335760,34
2946	314641,25	1335763,66
2634	314641,24	1335763,63

63:28:0302004:24/чзу1		
Площадь: 1 кв.м		
2123	314236,06	1335868,27
2126	314242,93	1335866,17
2125	314243,00	1335866,47
2124	314236,06	1335868,28
2123	314236,06	1335868,27

63:28:0302004:244/чзу1		
Площадь: 7 кв.м		
2623	314855,84	1335741,32
2627	314885,53	1335742,49
2626	314885,53	1335742,54
2625	314873,35	1335742,34
2624	314855,82	1335741,58
2623	314855,84	1335741,32

63:28:0302004:245/чзу1		
Площадь: 3 кв.м		
2610	314740,12	1335739,71
2609	314740,13	1335739,79
2608	314717,22	1335744,30
2607	314717,20	1335744,13
4422	314718,05	1335743,99
2610	314740,12	1335739,71

63:28:0303001:1/чзу1		
Площадь: 97 кв.м		
2554	314535,87	1335909,84
4423	314534,98	1335917,06

Номер точки	Координаты	
	X, м	Y, м
2556	314523,46	1335920,99
2555	314526,77	1335908,77
2554	314535,87	1335909,84

63:28:0303007:1/чзу1		
Площадь: 66033 кв.м		
3095	306705,33	1338362,62
4424	306707,36	1338365,40
3104	306710,58	1338369,38
3132	306784,57	1338464,73
3131	306818,25	1338507,22
3130	306895,24	1338606,99
3129	307002,39	1338746,99
3128	307076,44	1338842,91

3127	307163,04	1338949,50
3126	307246,96	1339059,85
3125	307290,67	1339118,36
3124	307354,84	1339198,90
3123	307397,82	1339256,00
3122	307476,01	1339354,99
3121	307538,75	1339431,82
3120	307657,64	1339585,13
3119	307802,51	1339774,41
3118	307904,76	1339904,64
3117	307975,86	1339994,35
3116	308115,34	1340172,33
3115	308161,11	1340228,44
4110	308169,90	1340239,21

3282	308179,06	1340251,05
3281	308185,93	1340259,93
3280	308164,09	1340256,39
3353	308162,83	1340256,19
3358	308148,51	1340253,86
3357	308145,11	1340252,76
4425	308143,34	1340250,55
4426	307752,26	1339746,97
4427	307406,76	1339305,35
4428	307276,60	1339139,47
4429	307187,22	1339024,42
4430	307114,24	1338930,68
4431	306881,75	1338635,30
4432	306841,66	1338581,93
4433	306771,06	1338493,55
4434	306719,30	1338429,50
4435	306682,77	1338384,29
4436	306613,69	1338289,63
3100	306578,81	1338236,83
3099	306591,92	1338225,09
3098	306595,98	1338220,79
3097	306599,21	1338225,03
3096	306698,58	1338353,92
3095	306705,33	1338362,62

63:28:0401004:1/чзу1		
Площадь: 32 кв.м		
1861	312886,19	1344994,31
4437	312895,41	1344986,77
1864	312903,88	1344979,58
1863	312897,43	1344986,56
1862	312888,32	1344996,28
1861	312886,19	1344994,31

63:28:0401004:101/чзу1		
Площадь: 1528 кв.м		
1852	312729,38	1344818,62
1851	312728,95	1344864,35
1850	312733,63	1344861,28
4438	312750,84	1344885,86
4439	312725,53	1344905,35
1855	312705,59	1344878,94

Номер точки	Координаты	
	X, м	Y, м
1854	312719,23	1344868,78
1853	312718,87	1344818,45
1852	312729,38	1344818,62

63:28:0401004:148/чзу1		
Площадь: 308 кв.м		
1945	312487,83	1344957,85
1944	312490,82	1344976,12
1943	312490,72	1344985,85
1942	312490,68	1344986,14
4039	312481,83	1344987,85
4038	312476,73	1344959,85
1945	312487,83	1344957,85

63:28:0401004:85/чзу1		
Площадь: 575 кв.м		
63:28:0401004:85/чзу1(1)		
1941	312499,04	1344984,53
1940	312546,07	1344941,54
1939	312556,12	1344939,13
4440	312522,55	1344979,99
1941	312499,04	1344984,53
63:28:0401004:85/чзу1(2)		
1921	312545,74	1345066,54
1920	312542,14	1345074,54
4441	312540,20	1345072,58
1921	312545,74	1345066,54

63:28:0401004:93/чзу1		
Площадь: 12 кв.м		
1926	312612,56	1345069,02
4442	312619,00	1345061,00
1929	312620,97	1345058,63
1928	312622,06	1345059,56
1927	312612,75	1345069,19
1926	312612,56	1345069,02

63:28:0402001:1123/чзу1		
Площадь: 3600 кв.м		
875	308737,08	1345465,41
4443	308787,16	1345498,48
1503	308754,46	1345548,80
4444	308704,41	1345515,70
875	308737,08	1345465,41

63:28:0402001:1291/чзу1		
Площадь: 5286 кв.м		
841	308762,74	1345423,76
840	308766,73	1345426,12
839	308768,46	1345427,14
838	308782,26	1345435,34
4445	308781,54	1345436,46
4446	308789,71	1345441,86
867	308790,70	1345440,36
866	308878,93	1345492,75
865	308890,45	1345499,21
864	308897,38	1345503,10
863	308899,32	1345504,19
862	308900,95	1345505,10
861	308907,30	1345508,66
860	308913,97	1345512,12
4447	308906,02	1345527,61
4448	308986,59	1345569,89
1732	308990,55	1345572,90
1731	308989,00	1345575,06
906	308987,95	1345576,52
905	308985,47	1345579,96
904	308984,31	1345581,59
903	308983,09	1345583,28
902	308982,21	1345584,50

Номер точки	Координаты	
	X, м	Y, м
901	308921,84	1345550,73
900	308883,85	1345531,37
899	308883,27	1345531,07
1768	308882,20	1345530,52
1767	308880,31	1345529,56
1766	308878,60	1345528,69
1765	308874,32	1345526,51
1621	308866,95	1345522,75
4449	308877,55	1345506,71
4450	308838,61	1345481,40
4451	308835,37	1345486,39
4452	308799,79	1345462,89
873	308790,08	1345477,60
872	308768,33	1345464,52
871	308766,69	1345463,53
870	308745,92	1345451,06
3562	308752,00	1345441,17
4396	308753,20	1345441,90
4395	308756,43	1345437,03
3565	308755,08	1345436,17
841	308762,74	1345423,76

63:28:0402001:1297/чзy1		
Площадь: 314 кв.м		
1318	309038,24	1345831,30
4453	309042,09	1345830,55
4454	309052,14	1345829,48
1111	309060,15	1345825,12
1110	309063,63	1345831,45
4455	309059,53	1345833,84
4456	309062,89	1345839,46
1320	309048,23	1345848,23
1319	309041,56	1345837,16
1318	309038,24	1345831,30

63:28:0402001:1297/чзy2		
Площадь: 76 кв.м		
1685	309058,25	1345821,47
1684	309060,07	1345824,97
1111	309060,15	1345825,12
4454	309052,14	1345829,48
4453	309042,09	1345830,55
1318	309038,24	1345831,30
1687	309038,00	1345830,88
1686	309040,81	1345829,28
1685	309058,25	1345821,47

63:28:0402001:1302/чзy1		
Площадь: 48 кв.м		
957	308920,25	1345845,99
4457	308925,68	1345853,01
1656	308933,37	1345866,37
1655	308932,24	1345866,97
4458	308931,73	1345866,23
959	308922,41	1345852,61
958	308918,72	1345847,12
957	308920,25	1345845,99

63:28:0402001:1306/чзy1		
Площадь: 5 кв.м		
1634	308842,83	1345559,21
1633	308843,27	1345559,46
1632	308836,87	1345568,91
1631	308836,16	1345569,96
1630	308835,86	1345569,76
1634	308842,83	1345559,21

63:28:0402001:14/чзy1		
Площадь: 22 кв.м		
928	309038,49	1345623,46

Номер точки	Координаты	
	X, м	Y, м
4459	309039,50	1345625,21
933	309052,55	1345649,40
932	309052,52	1345649,42
931	309048,39	1345642,35
930	309043,20	1345633,81
929	309037,08	1345624,36
928	309038,49	1345623,46

63:28:0402001:14/чзy2		
Площадь: 11 кв.м		
4460	309039,46	1345625,13
4461	309045,74	1345635,98
1661	309053,25	1345648,95
933	309052,55	1345649,40
4460	309039,46	1345625,13

63:28:0402001:21/чзy1		
Площадь: 1 кв.м		
1098	309179,24	1345839,21
1100	309180,81	1345842,29
1099	309178,88	1345839,46
1098	309179,24	1345839,21

63:28:0402001:51/чзy1		
Площадь: 34 кв.м		
4462	308850,77	1345469,63
857	308880,94	1345489,24
856	308880,25	1345490,28
855	308850,44	1345470,16
4462	308850,77	1345469,63

63:28:0402001:6/чзy1		
Площадь: 2 кв.м		
853	308844,66	1345466,44
4463	308850,68	1345469,57
4462	308850,77	1345469,63
855	308850,44	1345470,16
854	308846,07	1345467,41
853	308844,66	1345466,44

63:28:0402001:72/чзy1		
Площадь: 141 кв.м		
63:28:0402001:72/чзy1(1)		
4464	308811,71	1345607,27
4465	308816,07	1345610,76
4466	308813,34	1345614,93
982	308804,91	1345628,80
993	308799,71	1345625,48
4467	308802,92	1345620,55
4464	308811,71	1345607,27
63:28:0402001:72/чзy1(2)		
4468	308811,82	1345630,27
4469	308821,72	1345615,27
4470	308822,28	1345615,72
996	308811,19	1345632,82
995	308810,57	1345632,42
4468	308811,82	1345630,27

63:28:0402001:72/чзy2		
Площадь: 145 кв.м		
4465	308816,07	1345610,76
4469	308821,72	1345615,27
4468	308811,82	1345630,27
995	308810,57	1345632,42
982	308804,91	1345628,80
4466	308813,34	1345614,93
4465	308816,07	1345610,76

Номер точки	Координаты	
	X, м	Y, м
63:28:0402001:74/чзy1		
Площадь: 177 кв.м		
63:28:0402001:74/чзy1(1)		
1628	308824,52	1345587,68
1627	308830,88	1345591,75
4471	308827,29	1345596,78
4472	308820,31	1345604,28
4465	308816,07	1345610,76
4464	308811,71	1345607,27
4473	308822,45	1345591,03
1628	308824,52	1345587,68
63:28:0402001:74/чзy1(2)		
4469	308821,72	1345615,27
4474	308823,00	1345613,33
4475	308827,95	1345608,83
4476	308836,18	1345597,20
1635	308837,10	1345595,73
1641	308837,63	1345596,07
4477	308826,07	1345613,88
4478	308824,24	1345612,69
4470	308822,28	1345615,72
4469	308821,72	1345615,27

63:28:0402001:74/чзy2		
Площадь: 192 кв.м		
1627	308830,88	1345591,75
1635	308837,10	1345595,73
4476	308836,18	1345597,20
4475	308827,95	1345608,83
4474	308823,00	1345613,33
4469	308821,72	1345615,27
4465	308816,07	1345610,76
4472	308820,31	1345604,28
4471	308827,29	1345596,78
1627	308830,88	1345591,75

63:28:0402001:80/чзy1		
Площадь: 72 кв.м		
1469	308735,76	1345605,31
4479	308729,85	1345614,69
1472	308726,51	1345612,82
1471	308732,26	1345599,22
1470	308737,19	1345602,38
1469	308735,76	1345605,31

63:28:0402001:81/чзy1		
Площадь: 3 кв.м		
1472	308726,51	1345612,82
4479	308729,85	1345614,69
4480	308729,48	1345615,28
1473	308726,21	1345613,39
1472	308726,51	1345612,82

63:28:0402001:82/чзy1		
Площадь: 61 кв.м		
989	308780,23	1345669,08
988	308780,60	1345669,32
4481	308768,62	1345692,34
1484	308757,68	1345710,00
1483	308756,57	1345709,34
989	308780,23	1345669,08

63:28:0402001:82/чзy2		
Площадь: 16 кв.м		
1484	308757,68	1345710,00
987	308768,64	1345692,30
1723	308759,01	1345710,79
1484	308757,68	1345710,00

Номер точки	Координаты	
	X, м	Y, м
63:28:0402001:88/чзу1		
Площадь: 21 кв.м		
1498	308709,54	1345594,07
4482	308709,59	1345594,10
1501	308719,60	1345599,35
1500	308718,69	1345601,09
1499	308708,69	1345595,56
1498	308709,54	1345594,07

63:28:0402002:1018/чзу1		
Площадь: 1 кв.м		
1255	308569,83	1346109,37
1257	308570,37	1346123,30
1256	308570,22	1346123,31
1255	308569,83	1346109,37

63:28:0402002:1033/чзу1		
Площадь: 37 кв.м		
1535	308561,16	1346957,62
4483	308561,18	1346957,80
4484	308562,94	1346979,55
4485	308563,94	1346979,47
4486	308564,42	1346985,45
4487	308563,43	1346985,53
1538	308563,86	1346990,95
1537	308563,13	1346990,95
1536	308560,06	1346957,71
1535	308561,16	1346957,62

63:28:0402002:1034/чзу1		
Площадь: 86 кв.м		
1194	308617,56	1345997,76
1202	308649,59	1345977,82
1201	308651,06	1345980,94
1200	308635,56	1345989,07
1197	308633,79	1345989,99
1196	308633,09	1345990,36
1195	308618,36	1345999,24
1194	308617,56	1345997,76

63:28:0402002:1035/чзу1		
Площадь: 13 кв.м		
1350	308751,23	1345964,70
1349	308751,68	1345965,77
4488	308751,36	1345966,17
4489	308743,17	1345969,66
1352	308743,03	1345969,35
1351	308742,64	1345968,43
1350	308751,23	1345964,70

63:28:0402002:1036/чзу1		
Площадь: 7 кв.м		
4490	308795,56	1346202,09
4491	308797,45	1346201,37
1428	308798,68	1346200,92
1791	308798,25	1346199,72
1442	308799,42	1346202,96
1441	308796,26	1346204,15
4490	308795,56	1346202,09

63:28:0402002:1036/чзу2		
Площадь: 16 кв.м		
1791	308798,25	1346199,72
1428	308798,68	1346200,92
4491	308797,45	1346201,37
4490	308795,56	1346202,09
4492	308795,48	1346201,85
4493	308786,64	1346205,14
1460	308787,35	1346207,53
1459	308786,57	1346205,49

Номер точки	Координаты	
	X, м	Y, м
1792	308786,03	1346204,06
1791	308798,25	1346199,72

63:28:0402002:163/чзу1		
Площадь: 100 кв.м		
1184	308596,13	1346238,84
1183	308605,88	1346261,75
1182	308597,50	1346264,78
1181	308597,28	1346264,88
4494	308594,35	1346258,72
4495	308601,94	1346255,20
1186	308580,65	1346202,09
1185	308580,84	1346202,03
1184	308596,13	1346238,84

63:28:0402002:169/чзу1		
Площадь: 2 кв.м		
1352	308743,03	1345969,35
4489	308743,17	1345969,66
1353	308734,20	1345973,48
1352	308743,03	1345969,35

63:28:0402002:172/чзу1		
Площадь: 83 кв.м		
1545	308571,77	1347046,08
4496	308573,07	1347060,72
4497	308574,07	1347060,63
4498	308574,60	1347066,61
1547	308569,86	1347067,03
1546	308568,06	1347046,47
1545	308571,77	1347046,08

63:28:0402002:54/чзу1		
Площадь: 53 кв.м		
1338	308937,17	1345929,74
4499	308937,93	1345928,13
1341	308922,79	1345892,21
1340	308924,30	1345891,55
1339	308939,26	1345928,78
1338	308937,17	1345929,74

63:28:0402002:959/чзу1		
Площадь: 4 кв.м		
1415	308709,43	1346051,12
1418	308709,21	1346051,21
4500	308705,99	1346038,59
4501	308707,06	1346041,32
1415	308709,43	1346051,12

63:28:0402002:959/чзу2		
Площадь: 26 кв.м		
1415	308709,43	1346051,12
4501	308707,06	1346041,32
4500	308705,99	1346038,59
4502	308705,26	1346035,73
1701	308704,28	1346031,25
1700	308711,74	1346050,14
1415	308709,43	1346051,12

63:28:0503002:10/чзу1		
Площадь: 8 кв.м		
664	306104,69	1332542,72
243	306099,66	1332551,30
665	306098,46	1332550,24
664	306104,69	1332542,72

63:28:0503002:109/чзу1		
Площадь: 164 кв.м		
449	306398,76	1332364,52
4503	306408,63	1332363,48

Номер точки	Координаты	
	X, м	Y, м
4504	306437,44	1332365,71
436	306438,92	1332365,89
652	306438,95	1332361,74
442	306438,90	1332369,40
4505	306410,76	1332367,96
450	306398,76	1332368,70
449	306398,76	1332364,52

63:28:0503002:109/чзу2		
Площадь: 145 кв.м		
652	306438,95	1332361,74
436	306438,92	1332365,89
4504	306437,44	1332365,71
4503	306408,63	1332363,48
449	306398,76	1332364,52
653	306398,77	1332360,02
652	306438,95	1332361,74

63:28:0503002:114/чзу1		
Площадь: 6 кв.м		
294	306402,96	1332870,13
4506	306402,56	1332871,44
298	306399,53	1332884,38
297	306399,32	1332884,35
296	306400,27	1332878,30
295	306402,71	1332870,08
294	306402,96	1332870,13

63:28:0503002:161/чзу1		
Площадь: 42 кв.м		
391	306246,40	1332306,03
392	306244,49	1332309,65
393	306240,77	1332307,69
394	306239,82	1332309,43
395	306237,68	1332308,16
396	306238,71	1332306,45
397	306236,56	1332305,16
398	306238,57	1332301,71
391	306246,40	1332306,03

63:28:0503002:279/чзу1		
Площадь: 2 кв.м		
371	306270,39	1332316,72
373	306275,03	1332318,58
372	306274,72	1332319,15
371	306270,39	1332316,72

63:28:0503002:388/чзу1		
Площадь: 28 кв.м		
286	306428,70	1332773,34
285	306429,52	1332773,59
4507	306429,28	1332774,50
288	306423,10	1332797,92
287	306421,82	1332797,55
286	306428,70	1332773,34

63:28:0503002:392/чзу1		
Площадь: 18 кв.м		
290	306422,06	1332798,03
289	306423,02	1332798,23
4508	306419,26	1332812,48
292	306418,56	1332815,12
291	306417,49	1332814,83
290	306422,06	1332798,03

63:28:0503002:393/чзу1		
Площадь: 230 кв.м		
405	306124,75	1332465,21
404	306121,07	1332469,54
403	306095,24	1332453,47



Номер точки	Координаты	
	X, м	Y, м
4509	306100,08	1332445,58
405	306124,75	1332465,21

63:28:0503002:395/чзу1		
Площадь: 103 кв.м		
422	306229,51	1332376,76
4510	306234,96	1332365,85
4511	306245,17	1332365,99
462	306246,54	1332363,18
461	306252,51	1332366,37
504	306252,46	1332366,50
506	306249,40	1332372,25
4512	306239,35	1332369,42
4513	306232,16	1332373,08
423	306230,21	1332377,13
422	306229,51	1332376,76

63:28:0503002:395/чзу2		
Площадь: 136 кв.м		
656	306234,89	1332356,96
462	306246,54	1332363,18
4511	306245,17	1332365,99
4510	306234,96	1332365,85
422	306229,51	1332376,76
657	306225,47	1332374,60
656	306234,89	1332356,96

63:28:0503002:5/чзу1		
Площадь: 14 кв.м		
673	306222,80	1332357,10
679	306226,97	1332346,97
678	306228,44	1332347,84
677	306228,12	1332348,34
676	306229,71	1332349,44
675	306228,58	1332351,64
674	306226,86	1332350,43
673	306222,80	1332357,10

63:28:0503002:9/чзу1		
Площадь: 183 кв.м		
4514	306176,96	1332534,22
4515	306183,57	1332526,54
4516	306171,39	1332516,39
358	306143,95	1332490,86
357	306164,11	1332470,55
4517	306147,41	1332489,55
4518	306173,90	1332514,47
4519	306185,12	1332524,75
4514	306176,96	1332534,22

63:28:0503002:9/чзу2		
Площадь: 554 кв.м		
358	306143,95	1332490,86
4516	306171,39	1332516,39
4515	306183,57	1332526,54
4514	306176,96	1332534,22
4520	306156,45	1332516,36
4521	306139,41	1332501,68
659	306136,08	1332498,81
658	306143,09	1332491,73
358	306143,95	1332490,86

63:28:0503003:33/чзу1		
Площадь: 85 кв.м		
207	306074,02	1333721,71
209	306029,77	1333717,65
208	306030,96	1333713,91
207	306074,02	1333721,71

Номер точки	Координаты	
	X, м	Y, м
63:28:0503004:155/чзу1		
Площадь: 124 кв.м		
4522	306541,43	1333539,97
73	306544,68	1333540,68
72	306537,30	1333573,98
71	306533,28	1333573,12
4523	306535,14	1333566,37
4522	306541,43	1333539,97

63:28:0503004:167/чзу1		
Площадь: 13 кв.м		
4524	306495,45	1333731,98
57	306497,10	1333732,40
56	306495,21	1333739,93
4525	306493,51	1333739,51
4524	306495,45	1333731,98

63:28:0503004:168/чзу1		
Площадь: 43 кв.м		
4524	306495,45	1333731,98
4526	306502,14	1333706,02
58	306503,62	1333706,39
57	306497,10	1333732,40
4524	306495,45	1333731,98

63:28:0503004:169/чзу1		
Площадь: 39 кв.м		
4526	306502,14	1333706,02
4527	306506,94	1333687,38
60	306508,78	1333679,98
59	306510,15	1333680,32
58	306503,62	1333706,39
4526	306502,14	1333706,02

63:28:0503004:171/чзу1		
Площадь: 23 кв.м		
91	306218,41	1333656,36
4528	306216,14	1333666,60
4529	306211,99	1333682,46
94	306211,82	1333683,44
93	306211,20	1333683,28
92	306217,60	1333656,20
91	306218,41	1333656,36

63:28:0503004:384/чзу1		
Площадь: 6 кв.м		
311	306309,11	1333265,11
4530	306308,93	1333265,78
314	306304,96	1333281,49
313	306304,64	1333281,42
312	306308,77	1333265,01
311	306309,11	1333265,11

63:28:0503004:50/чзу1		
Площадь: 144 кв.м		
109	306460,75	1333880,09
108	306460,14	1333882,84
4531	306441,59	1333878,67
112	306411,63	1333871,15
111	306412,18	1333868,66
110	306451,88	1333877,88
109	306460,75	1333880,09

63:28:0503004:55/чзу1		
Площадь: 103 кв.м		
64	306518,28	1333639,32
63	306521,60	1333640,05
62	306514,19	1333671,77
61	306511,02	1333670,97
4532	306513,61	1333660,58

Номер точки	Координаты	
	X, м	Y, м
64	306518,28	1333639,32

63:28:0503004:62/чзу1		
Площадь: 855 кв.м		
102	306410,61	1333850,27
4533	306446,22	1333859,21
105	306466,24	1333863,71
104	306463,01	1333878,63
103	306407,38	1333864,83
102	306410,61	1333850,27

63:28:0503004:66/чзу1		
Площадь: 95 кв.м		
75	306548,38	1333510,82
74	306551,32	1333511,47
73	306544,68	1333540,68
4522	306541,43	1333539,97
75	306548,38	1333510,82

63:28:0503004:73/чзу1		
Площадь: 1 кв.м		
67	306520,38	1333631,41
66	306519,32	1333635,09
65	306519,22	1333635,06
4534	306520,04	1333631,31
67	306520,38	1333631,41

63:28:0504001:61/чзу1		
Площадь: 12906 кв.м		
772	305004,07	1332172,09
773	305013,72	1332176,65
774	304980,92	1332246,81
775	305058,77	1332286,62
776	305033,78	1332340,41
777	304955,64	1332301,22
778	304917,11	1332383,69
779	304940,68	1332396,13
780	304915,68	1332449,93
781	304860,69	1332422,79
782	304885,44	1332367,57
783	304908,03	1332378,83
784	304946,00	1332296,52
785	304923,06	1332284,95
786	304947,82	1332229,72
787	304971,84	1332241,94
772	305004,07	1332172,09

63:28:0504001:62/чзу1		
Площадь: 11097 кв.м		
715	305139,23	1331820,71
714	305194,47	1331849,28
713	305169,47	1331903,09
712	305148,97	1331892,93
711	305110,40	1331974,82
710	305130,68	1331985,22
709	305126,87	1331993,42
4535	305107,14	1331983,43
4536	305090,30	1332019,92
4537	305109,77	1332029,91
740	305105,56	1332038,97
739	305084,21	1332028,15
738	305045,68	1332110,62
737	305065,91	1332121,16
736	305040,92	1332174,96
735	305019,45	1332164,34
734	305016,39	1332170,91
733	305006,63	1332166,27
732	305009,81	1332159,64
731	304985,91	1332147,82
730	305010,68	1332092,60

Номер точки	Координаты	
	X, м	Y, м
729	305036,60	1332105,76
728	305074,57	1332023,45
727	305050,67	1332011,89
726	305055,23	1332001,72
4538	305078,61	1332014,24
4539	305095,46	1331977,71
4540	305071,97	1331966,34
719	305076,14	1331957,03
718	305101,35	1331970,55
717	305139,33	1331888,23
716	305114,48	1331875,95
715	305139,23	1331820,71

## Приложение 2

Перечень координат характерных точек границы территории, в отношении которой утвержден проект межевания  
(Система координат МСК-63 зона 1)

Номер точки	Координаты	
	X	Y
703	305194,73	1331849,19
704	305169,57	1331903,35
4146	305150,74	1331894,03
4147	305134,12	1331930,07
4148	305152,49	1331939,49
4149	305127,32	1331993,65
4535	305107,14	1331983,43
4536	305090,30	1332019,92
4537	305109,77	1332029,91
4143	305084,60	1332084,07
4144	305065,23	1332074,25
4145	305047,99	1332111,60
4541	305066,17	1332121,07
745	305041,00	1332175,23
4160	305021,22	1332165,43
4159	304983,25	1332247,77
758	305059,04	1332286,52
759	305052,28	1332301,06
3641	305368,44	1332444,82
3638	305372,53	1332438,80
529	305465,68	1332440,39
697	305603,20	1332429,52
698	305744,37	1332417,02
699	305838,14	1332426,25
700	305882,93	1332416,67
701	305921,30	1332424,33
702	305953,25	1332432,71
693	305998,28	1332450,25
3867	306014,65	1332459,08
3868	306033,72	1332428,11
3869	306037,01	1332423,09
3870	306051,54	1332401,67
3871	306066,79	1332378,53
3872	306078,81	1332360,31
3873	306102,19	1332324,83
3874	306106,86	1332317,73
3875	306105,19	1332316,57
3876	306108,56	1332311,60
3877	306110,22	1332312,70
3878	306116,93	1332302,46
3879	306125,27	1332288,32
3880	306150,06	1332249,19
3881	306161,91	1332229,62
3882	306161,07	1332229,09
3883	306164,25	1332224,00
3884	306165,10	1332224,53
3885	306188,38	1332187,38
3886	306187,52	1332186,84
3887	306190,73	1332181,77
3888	306191,54	1332182,28
3889	306211,63	1332149,70
3890	306210,75	1332149,15
3891	306213,96	1332144,08
3892	306214,80	1332144,60
3893	306229,48	1332121,22
3894	306228,63	1332120,68
3895	306231,83	1332115,61
3896	306232,67	1332116,13
3897	306236,02	1332110,80
3898	306235,17	1332110,26
3899	306238,37	1332105,19
3900	306239,44	1332105,87
3901	306250,16	1332091,93
3902	306249,60	1332091,60
3903	306252,71	1332086,46

Номер точки	Координаты	
	X	Y
3904	306253,51	1332086,95
3905	306267,33	1332063,07
3906	306266,43	1332062,53
3907	306269,53	1332057,39
3908	306270,39	1332057,91
3909	306280,33	1332041,59
3910	306279,48	1332041,07
3911	306282,58	1332035,94
3912	306283,47	1332036,48
3913	306297,30	1332014,27
3914	306296,48	1332013,78
3915	306299,58	1332008,64
3916	306300,39	1332009,13
3917	306309,05	1331994,14
3918	306308,15	1331993,59
3919	306311,25	1331988,46
3920	306312,09	1331988,97
3921	306327,79	1331962,79
3922	306326,92	1331962,27
3923	306330,02	1331957,14
3924	306330,86	1331957,64
3925	306333,10	1331953,89
3926	306332,23	1331953,36
3927	306335,33	1331948,23
3928	306336,17	1331948,73
3929	306340,26	1331941,86
3930	306339,39	1331941,33
3931	306342,49	1331936,20
3932	306343,38	1331936,74
3933	306354,76	1331918,56
3934	306353,94	1331918,07
3935	306357,04	1331912,93
3936	306357,85	1331913,42
3937	306361,08	1331907,82
3938	306360,18	1331907,28
3939	306363,28	1331902,14
3940	306364,14	1331902,66
3941	306383,11	1331871,27
3942	306382,25	1331870,76
3943	306385,35	1331865,62
3944	306386,29	1331866,18
3945	306403,42	1331839,67
3946	306402,54	1331839,08
3947	306405,90	1331834,10
3948	306406,73	1331834,66
3949	306426,89	1331804,82
3950	306426,18	1331804,36
3951	306429,41	1331799,31
3952	306430,00	1331799,68
3953	306445,58	1331770,70
3954	306446,70	1331768,02
3955	306445,78	1331767,63
3956	306448,10	1331762,10
3957	306449,02	1331762,49
3958	306450,29	1331759,46
3959	306459,40	1331746,71
3960	306458,62	1331746,18
3961	306462,02	1331741,23
3962	306462,84	1331741,80
3963	306478,69	1331718,76
3964	306478,00	1331718,35
3965	306481,08	1331713,20
3966	306481,93	1331713,71
3967	306500,26	1331683,01
3968	306499,33	1331682,41

Номер точки	Координаты	
	X	Y
3969	306502,59	1331677,37
3970	306503,46	1331677,93
3971	306516,25	1331658,69
3972	306515,44	1331658,17
3973	306518,70	1331653,13
3974	306519,47	1331653,63
3975	306525,69	1331643,42
3976	306524,79	1331642,83
3977	306529,78	1331635,10
3978	306530,62	1331635,64
3979	306547,65	1331609,33
3980	306546,81	1331608,79
3981	306550,07	1331603,75
3982	306551,28	1331604,54
3983	306557,60	1331597,53
3984	306575,41	1331567,76
3985	306574,60	1331567,29
3986	306577,58	1331562,08
3987	306578,44	1331562,58
3988	306590,05	1331542,33
3989	306595,23	1331530,48
3990	306597,40	1331525,52
3991	306599,71	1331514,21
3992	306599,93	1331502,12
3993	306598,98	1331502,11
3994	306599,03	1331496,11
3995	306600,33	1331496,12
3996	306600,07	1331494,08
3997	306595,59	1331482,64
3998	306587,06	1331467,10
3999	306566,61	1331428,50
4000	306559,77	1331416,57
4001	306520,52	1331342,03
4002	306519,54	1331342,49
4003	306516,95	1331337,08
4004	306517,96	1331336,60
4005	306510,33	1331324,73
4006	306509,18	1331325,28
4007	306506,59	1331319,86
4008	306507,49	1331319,43
4009	306484,54	1331270,30
4010	306482,88	1331267,51
4011	306477,22	1331260,20
4012	306452,01	1331245,56
4013	306451,45	1331246,47
4014	306446,36	1331243,30
4015	306446,88	1331242,45
4016	306442,14	1331239,44
4017	306440,82	1331238,60
4018	306440,24	1331239,46
4019	306435,26	1331236,12
4020	306394,39	1331234,67
4021	306383,15	1331234,34
4022	306363,48	1331234,18
4023	306363,94	1331227,50
4024	306355,12	1331226,74
4025	306330,63	1331226,68
4026	306296,44	1331228,33
4027	306295,81	1331215,32
4028	306301,81	1331215,03
4029	306306,80	1331214,79
4030	306306,85	1331215,82
4031	306319,18	1331215,49
4032	306323,27	1331215,38
4035	306330,25	1331214,69

Номер точки	Координаты	
	X	Y
4036	306350,72	1331214,36
4037	306350,69	1331213,36
3657	306356,69	1331213,22
3658	306356,72	1331214,45
3659	306381,55	1331215,68
3660	306397,23	1331216,77
3661	306440,68	1331224,27
3662	306443,32	1331225,96
3663	306444,32	1331224,47
3664	306464,14	1331228,56
3665	306469,64	1331232,31
3666	306470,19	1331231,48
3667	306475,18	1331234,81
3668	306474,25	1331236,20
3669	306478,55	1331240,78
3670	306484,92	1331248,57
3671	306488,86	1331245,30
3672	306514,27	1331281,12
3673	306526,41	1331298,12
3674	306544,92	1331330,92
3675	306536,72	1331335,49
3676	306550,36	1331359,95
3677	306551,23	1331359,46
3678	306554,20	1331364,67
3679	306553,28	1331365,19
3680	306569,77	1331394,82
3681	306570,64	1331394,32
3682	306573,61	1331399,54
3683	306573,04	1331399,86
3684	306587,36	1331419,21
3685	306588,16	1331418,61
3686	306591,77	1331423,40
3687	306590,69	1331424,22
3688	306597,11	1331435,16
3689	306608,83	1331455,11
3690	306612,32	1331466,10
3691	306620,32	1331496,73
5	306621,81	1331528,15
6	306621,48	1331528,71
7	306622,39	1331529,27
8	306619,23	1331534,37
9	306618,44	1331533,88
10	306616,75	1331536,74
11	306617,66	1331537,31
12	306614,49	1331542,41
13	306613,70	1331541,91
3692	306589,75	1331582,56
3693	306590,65	1331583,12
3694	306587,49	1331588,22
3695	306586,63	1331587,68
3696	306574,93	1331606,33
3697	306575,76	1331606,85
3698	306572,60	1331611,95
3699	306571,75	1331611,42
3700	306564,71	1331622,70
3701	306565,55	1331623,22
3702	306562,39	1331628,32
3703	306561,58	1331627,82
3704	306546,58	1331652,84
3705	306539,05	1331661,85
3706	306539,52	1331662,14
3707	306536,36	1331667,24
3708	306535,55	1331666,74
3709	306526,38	1331682,12
3710	306527,27	1331682,68
3711	306524,11	1331687,78
3712	306523,27	1331687,26
3713	306515,82	1331699,42

Номер точки	Координаты	
	X	Y
3714	306516,68	1331699,96
3715	306513,52	1331705,06
3716	306512,67	1331704,53
3717	306502,85	1331720,35
3718	306503,70	1331720,88
3719	306500,54	1331725,98
3720	306499,62	1331725,41
3721	306495,15	1331732,16
3722	306495,92	1331732,64
3723	306492,76	1331737,74
3724	306491,83	1331737,16
3725	306489,55	1331740,57
3726	306490,31	1331741,05
3727	306487,15	1331746,15
3728	306486,35	1331745,65
3729	306468,86	1331775,34
3730	306469,77	1331775,91
3731	306466,61	1331781,01
3732	306465,72	1331780,46
3733	306447,57	1331808,74
3734	306448,38	1331809,24
3735	306445,21	1331814,34
3736	306444,38	1331813,83
3737	306434,24	1331830,44
3738	306435,10	1331830,97
3739	306431,94	1331836,07
3740	306431,13	1331835,57
3741	306429,11	1331838,92
3742	306430,00	1331839,47
3743	306426,84	1331844,57
3744	306426,03	1331844,07
3745	306419,45	1331855,03
3746	306385,49	1331908,72
3747	306386,32	1331909,23
3748	306383,16	1331914,33
3749	306382,31	1331913,81
3750	306372,37	1331929,94
3751	306373,23	1331930,48
3752	306370,07	1331935,57
3753	306369,14	1331935,00
3754	306349,96	1331963,93
3755	306350,79	1331964,48
3756	306347,48	1331969,48
3757	306346,80	1331969,03
3758	306329,20	1331999,48
3759	306330,07	1331999,99
3760	306327,07	1332005,18
3761	306326,31	1332004,74
3762	306318,41	1332019,86
3763	306319,44	1332020,50
3764	306316,28	1332025,60
3765	306315,48	1332025,10
3766	306309,65	1332034,87
3767	306310,55	1332035,43
3768	306307,39	1332040,53
3769	306306,58	1332040,03
3770	306302,08	1332047,58
3771	306302,98	1332048,13
3772	306299,81	1332053,23
3773	306299,02	1332052,74
3774	306297,14	1332055,95
3775	306298,05	1332056,51
3776	306294,89	1332061,61
3777	306294,05	1332061,09
3778	306272,56	1332096,26
3779	306273,43	1332096,80
3780	306270,27	1332101,90
3781	306269,44	1332101,39

Номер точки	Координаты	
	X	Y
3782	306260,93	1332115,46
3783	306261,81	1332116,01
3784	306258,65	1332121,11
3785	306257,83	1332120,60
3786	306254,69	1332125,79
3787	306255,57	1332126,33
3788	306252,41	1332131,43
3789	306251,59	1332130,92
3790	306235,61	1332157,35
3791	306236,48	1332157,89
3792	306233,32	1332162,99
3793	306232,50	1332162,48
3794	306215,20	1332191,10
3795	306216,08	1332191,65
3796	306212,91	1332196,75
3797	306212,09	1332196,24
3798	306208,78	1332201,72
3799	306209,66	1332202,26
3800	306206,49	1332207,36
3801	306205,69	1332206,86
3803	306190,89	1332231,70
365	306231,84	1332255,91
366	306213,51	1332286,85
367	306225,94	1332294,06
368	306258,22	1332312,12
369	306261,41	1332313,27
370	306264,88	1332314,51
374	306321,99	1332337,41
375	306320,94	1332340,60
376	306344,68	1332346,12
377	306364,17	1332351,11
378	306367,45	1332351,48
685	306386,51	1332349,43
486	306411,09	1332347,90
487	306435,28	1332350,19
488	306473,02	1332354,02
489	306474,65	1332347,32
490	306503,53	1332353,51
491	306513,22	1332318,98
492	306518,79	1332294,01
493	306520,75	1332285,27
471	306534,14	1332288,64
472	306531,19	1332303,25
473	306528,92	1332323,43
474	306523,17	1332347,47
475	306511,59	1332395,19
546	306506,83	1332416,34
547	306502,24	1332436,01
548	306500,68	1332442,86
271	306506,83	1332444,21
272	306503,93	1332457,91
273	306499,03	1332485,10
274	306489,45	1332527,96
275	306484,56	1332548,37
276	306480,66	1332564,68
277	306466,56	1332623,67
278	306463,19	1332637,76
279	306458,87	1332655,89
280	306453,73	1332677,40
281	306451,24	1332687,91
282	306446,61	1332707,08
283	306439,52	1332736,51
284	306433,82	1332757,69
4507	306429,28	1332774,50
4508	306419,26	1332812,48
293	306410,80	1332844,26
4506	306402,56	1332871,44
299	306399,24	1332885,62

Номер точки	Координаты	
	X	Y
300	306387,84	1332945,47
301	306380,49	1332975,57
302	306369,51	1333020,55
303	306359,60	1333061,14
304	306347,82	1333109,19
305	306340,68	1333138,65
306	306338,34	1333148,37
307	306330,15	1333182,40
308	306322,76	1333213,03
309	306319,23	1333227,61
310	306317,36	1333235,35
4530	306308,93	1333265,78
315	306301,63	1333294,66
316	306296,88	1333318,74
317	306289,09	1333351,69
318	306283,94	1333374,52
319	306278,59	1333397,78
320	306279,20	1333402,05
321	306274,39	1333422,48
322	306286,71	1333425,16
323	306295,15	1333426,75
549	306320,29	1333432,02
550	306419,63	1333462,38
551	306534,61	1333486,02
552	306561,80	1333492,71
553	306572,96	1333447,32
554	306581,65	1333410,69
229	306595,68	1333349,13
222	306612,20	1333352,88
223	306595,12	1333425,93
224	306586,28	1333462,56
225	306573,46	1333516,18
556	306567,99	1333514,83
557	306553,88	1333573,99
558	306545,09	1333588,71
559	306544,09	1333593,19
560	306549,32	1333594,36
561	306541,13	1333629,03
562	306533,08	1333665,16
563	306526,33	1333692,29
564	306517,93	1333724,91
189	306526,64	1333727,05
190	306520,90	1333749,66
191	306516,69	1333759,17
192	306510,03	1333787,73
193	306493,81	1333854,82
194	306490,41	1333868,43
195	306486,83	1333895,32
196	306471,17	1333959,89
197	306468,65	1333973,57
198	306472,61	1333974,53
199	306452,69	1334052,89
200	306447,90	1334070,56
201	306433,28	1334139,65
565	306413,91	1334135,04
566	306432,26	1334057,29
567	306441,73	1334016,88
568	306448,44	1333989,26
176	306444,51	1333988,30
177	306448,75	1333970,75
178	306454,84	1333945,59
570	306469,06	1333884,85
4531	306441,59	1333878,67
113	306257,58	1333832,46
114	306229,47	1333836,10
115	306178,90	1333823,46
116	306168,44	1333862,31
117	306149,37	1333918,06

Номер точки	Координаты	
	X	Y
118	306141,30	1333950,78
119	306127,01	1333997,55
120	306112,51	1334034,94
121	306107,02	1334048,98
578	306096,10	1334044,93
579	306065,14	1334127,03
580	306056,53	1334150,78
158	306065,47	1334154,36
159	306062,21	1334162,51
160	306048,53	1334204,27
161	306044,43	1334217,63
162	306033,89	1334232,19
163	306027,81	1334236,92
164	306012,77	1334248,64
581	305996,44	1334227,38
3623	305880,97	1334275,29
3624	305853,59	1334274,65
3625	305844,77	1334258,52
4291	305805,78	1334282,69
4292	305812,43	1334294,71
4176	305867,94	1334347,94
4177	305869,91	1334353,10
4178	305856,13	1334481,59
4179	305843,43	1334540,36
4180	305824,69	1334680,13
4181	305815,71	1334822,55
4182	305811,00	1334888,52
4183	305812,15	1334946,38
4184	305789,03	1335351,81
4185	305779,50	1335510,64
4186	305771,48	1335588,33
4187	305733,69	1335689,38
4188	305629,83	1335798,79
4189	305588,54	1335836,75
4192	305589,86	1335917,92
4193	305563,42	1336001,04
4194	305512,91	1336098,69
4195	305431,49	1336244,91
4196	305398,31	1336315,40
4197	305390,78	1336354,44
4198	305388,30	1336395,79
4199	305389,60	1336436,96
4200	305393,56	1336459,36
4201	305403,96	1336514,50
4202	305422,64	1336581,69
4203	305443,62	1336638,18
4204	305470,12	1336705,55
3527	305526,50	1336845,88
3528	305708,74	1337278,73
3529	305760,97	1337392,28
3530	305789,39	1337443,34
3531	305814,73	1337479,66
3532	305833,92	1337474,16
3537	305941,56	1337570,89
3538	305936,18	1337592,09
3539	306254,94	1337841,48
3074	306316,76	1337901,68
3523	306371,88	1337948,48
3524	306460,44	1338033,99
3525	306496,11	1338075,28
3526	306541,51	1338134,93
3079	306579,09	1338184,68
3093	306593,73	1338203,60
3094	306639,13	1338271,91
4424	306707,36	1338365,40
3105	306743,42	1338410,01
3106	306795,23	1338474,14
3107	306866,17	1338562,94

Номер точки	Координаты	
	X	Y
3108	306906,33	1338616,40
3109	307138,65	1338911,58
3110	307211,69	1339005,38
3111	307301,03	1339120,39
3112	307431,16	1339286,23
3113	307776,71	1339727,92
4109	308167,69	1340231,36
3284	308192,27	1340262,09
3297	308258,07	1340345,29
3298	308331,43	1340438,47
3299	308427,13	1340560,44
3300	308498,47	1340651,56
3301	308745,82	1340967,85
3302	308843,29	1341092,56
3303	308984,72	1341273,50
3304	309142,45	1341475,31
3309	309467,09	1341890,67
3310	309672,71	1342157,00
3311	309755,25	1342267,32
3462	309799,33	1342319,09
3486	309963,52	1342512,29
4131	310004,17	1342562,74
4132	310104,81	1342689,74
4133	310223,54	1342844,94
3488	310246,45	1342907,57
3419	310324,81	1342955,68
3420	310375,28	1342871,69
3421	310521,28	1342620,79
3422	310550,53	1342573,01
3159	310558,75	1342551,06
3265	310608,65	1342470,63
3266	310665,80	1342370,34
3267	310765,55	1342210,49
3268	310865,80	1342047,29
3269	311303,38	1341335,04
3270	311468,00	1341071,21
3428	311504,68	1341010,79
4238	311524,84	1340978,84
3460	311544,64	1340991,33
3461	311620,97	1340870,34
3141	311595,20	1340854,08
3142	311609,46	1340831,47
4390	311646,70	1340795,09
3033	311838,34	1340473,17
3034	312050,07	1340117,62
3035	312094,24	1340045,62
3036	312258,20	1339782,65
3037	312462,63	1339449,06
3038	312626,70	1339185,17
3039	312720,93	1339033,26
3040	312847,76	1338828,09
3041	312893,31	1338755,01
3042	312946,71	1338663,29
3043	312975,77	1338629,59
3044	313024,67	1338548,58
3045	313045,31	1338506,93
3046	313133,86	1338366,74
3047	313247,69	1338179,65
3048	313442,71	1337857,39
3049	313546,51	1337683,26
3050	313678,12	1337468,61
3051	313769,28	1337326,59
3052	313869,07	1337161,85
3053	314013,95	1336929,51
3054	314124,05	1336746,63
3055	314267,42	1336506,76
3056	314290,05	1336466,64
4067	314350,17	1336449,02



Номер точки	Координаты	
	X	Y
4068	314351,10	1336438,91
4069	314346,62	1336438,50
4070	314349,18	1336410,54
3509	314312,94	1336405,09
3510	314311,51	1336403,22
2988	314314,65	1336397,20
4240	314314,72	1336393,22
4071	314350,28	1336398,57
4072	314352,10	1336378,75
4073	314374,26	1336380,78
2567	314377,24	1336348,30
2568	314417,52	1336248,86
3550	314423,23	1336194,57
3551	314444,83	1336126,76
3552	314481,55	1335962,49
3557	314494,39	1335906,60
2580	314513,92	1335899,94
2581	314524,74	1335812,38
2944	314523,04	1335795,26
2945	314519,13	1335795,68
3590	314518,90	1335795,71
3582	314476,21	1335800,34
3583	314473,01	1335800,58
2883	314461,05	1335811,82
2884	314436,24	1335823,46
2885	314400,87	1335833,21
2304	314402,97	1335840,82
2305	314306,93	1335864,83
2306	314291,58	1335869,06
2307	314276,05	1335874,21
2308	314238,69	1335886,20
2309	314202,04	1335897,37
2310	314157,02	1335910,96
2311	314150,29	1335913,54
2312	314128,42	1335921,90
2313	314082,01	1335942,30
2314	314067,61	1335948,79
2315	314045,53	1335957,23
2316	314023,38	1335969,77
2317	313982,41	1335978,81
2318	313942,84	1335988,21
2319	313903,10	1335997,06
2320	313874,96	1336003,29
2321	313819,27	1336015,36
2322	313755,99	1336028,66
2329	313672,62	1336045,28
2330	313661,40	1336047,36
2886	313650,09	1336041,11
2337	313623,20	1336047,60
2338	313586,88	1336059,51
2339	313554,87	1336067,42
2340	313474,34	1336084,92
2887	313437,48	1336087,66
2082	313419,40	1335844,51
2083	313423,21	1335826,45
2084	313420,22	1335825,78
2085	313421,54	1335819,93
2086	313424,45	1335820,59
2260	313470,38	1335603,21
2895	313441,38	1335556,24
2873	313437,60	1335447,41
2874	313494,57	1335445,44
2875	313526,96	1335443,20
2876	313571,43	1335438,49
2877	313584,10	1335437,66
2878	313622,02	1335435,19
2879	313650,96	1335433,30
2152	313650,14	1335420,68

Номер точки	Координаты	
	X	Y
2153	313697,46	1335420,51
2154	313717,68	1335420,11
2155	313717,74	1335416,79
2156	313779,85	1335413,54
2157	313834,70	1335409,65
2158	313854,76	1335404,06
2159	313891,41	1335400,51
2160	313901,73	1335403,15
2161	313912,63	1335402,08
2162	313948,02	1335396,68
2163	313990,99	1335391,45
2164	314013,13	1335390,23
2165	314047,60	1335387,27
2166	314089,20	1335384,01
2167	314123,86	1335379,03
2168	314149,12	1335375,06
2880	314150,63	1335384,91
2175	314163,68	1335382,90
2176	314195,92	1335379,23
2177	314227,39	1335377,25
2173	314264,08	1335377,05
2174	314288,82	1335381,13
2847	314328,18	1335389,45
2848	314347,74	1335393,60
2849	314374,15	1335399,21
2850	314403,50	1335405,43
2851	314412,81	1335407,41
2220	314414,84	1335397,81
2221	314470,69	1335411,29
2222	314492,82	1335416,54
3597	314527,00	1335426,60
3603	314563,16	1335441,56
4080	314580,90	1335445,52
4081	314601,65	1335450,34
4082	314599,18	1335460,16
4083	314603,97	1335461,32
4084	314638,93	1335469,84
4085	314692,37	1335482,69
4086	314693,30	1335478,91
4087	314728,57	1335486,73
4088	314738,84	1335489,04
4089	314769,23	1335495,78
4090	314802,03	1335503,35
4091	314820,43	1335507,02
2364	314843,00	1335508,99
2365	314853,67	1335509,39
2366	314887,76	1335512,59
2367	314925,87	1335517,12
2368	314957,23	1335517,68
2369	314997,40	1335520,96
2370	315007,91	1335521,92
2371	315018,43	1335522,88
2372	315063,06	1335513,56
2376	315089,06	1335498,85
2959	315177,11	1335463,21
2820	315187,80	1335484,96
2821	315190,84	1335483,41
2822	315193,54	1335488,77
2823	315190,40	1335490,33
2824	315191,76	1335493,09
2809	315255,26	1335625,67
4104	315264,38	1335648,46
4105	315282,78	1335683,09
4106	315297,76	1335713,42
2530	315335,99	1335799,33
2896	315327,63	1335803,05
2541	315346,50	1335843,39
2531	315375,80	1335910,98

Номер точки	Координаты	
	X	Y
2532	315414,76	1335999,53
2533	315437,45	1336051,56
2534	315474,79	1336136,38
2897	315503,85	1336205,04
2898	315584,40	1336393,42
2477	315600,23	1336420,32
2478	315635,98	1336493,95
2479	315650,63	1336523,56
2472	315665,10	1336590,27
2489	315673,59	1336557,93
2490	315674,31	1336559,14
2491	315674,67	1336559,75
4399	315678,49	1336557,96
2494	315697,53	1336592,94
2498	315711,67	1336612,56
2499	315727,78	1336635,40
2500	315763,25	1336678,00
2501	315800,56	1336710,80
2502	315808,26	1336718,30
2503	315833,95	1336736,14
2504	315852,03	1336751,71
2505	315861,54	1336759,97
4397	315879,20	1336770,30
2513	315964,54	1336836,13
2514	316003,83	1336881,46
2419	315989,67	1336895,66
2420	315950,55	1336850,53
2421	315868,75	1336783,71
2422	315856,67	1336774,49
2423	315855,15	1336776,47
2424	315780,24	1336719,28
2428	315746,87	1336693,80
2429	315675,29	1336592,76
2430	315671,52	1336587,16
4407	315654,90	1336606,40
4401	315652,56	1336613,21
4402	315653,33	1336631,19
4403	315656,59	1336635,45
4404	315659,20	1336676,13
4405	315651,13	1336685,27
4045	315579,50	1336766,32
4046	315580,24	1336766,98
4047	315576,22	1336771,44
4048	315575,53	1336770,81
4049	315532,74	1336819,23
4057	315472,93	1336845,24
2725	315419,16	1336721,58
2726	315397,98	1336662,35
2727	315373,11	1336603,66
2728	315350,34	1336500,37
2729	315350,72	1336478,23
2730	315349,61	1336474,77
2731	315354,41	1336469,26
2732	315351,82	1336452,21
2733	315354,76	1336415,53
2734	315353,06	1336411,33
2735	315332,80	1336359,07
2736	315323,63	1336341,16
2737	315316,96	1336323,05
2738	315310,79	1336304,56
2739	315314,27	1336300,27
2740	315306,99	1336280,36
2741	315277,16	1336237,77
2742	315270,99	1336242,09
2743	315243,07	1336199,76
2748	315214,80	1336135,11
2749	315195,44	1336088,32
2750	315205,82	1336084,16

Номер точки	Координаты	
	X	Y
2936	315193,27	1336055,65
2669	315187,55	1336058,13
4411	315182,36	1336046,86
2675	315174,39	1336011,06
2680	315155,09	1335957,83
2681	315152,26	1335951,34
2682	315148,14	1335944,54
2683	315138,00	1335936,53
2684	315122,13	1335895,07
2658	315114,56	1335872,86
2937	315114,06	1335872,57
2938	315094,94	1335867,48
2939	315063,48	1335859,10
2650	315052,11	1335856,17
2651	315036,22	1335852,72
2652	315028,39	1335850,97
4408	315002,93	1335844,52
2940	314976,07	1335832,77
4410	314952,91	1335829,88
2543	314894,96	1335756,18
2544	314853,30	1335754,50
2545	314813,18	1335753,23
2546	314783,56	1335752,53
2547	314766,97	1335751,32
2548	314744,94	1335757,53
2549	314728,36	1335759,03
2550	314659,05	1335774,24
2551	314638,12	1335782,63
2552	314546,86	1335802,38
2553	314547,88	1335812,66
4423	314534,98	1335917,06
2557	314513,93	1335924,24
2558	314503,98	1335967,58
2559	314467,05	1336132,77
2560	314453,81	1336174,36
2561	314448,77	1336172,87
2562	314440,69	1336198,23
2563	314434,91	1336253,21
2564	314394,67	1336352,53
4063	314391,93	1336382,41
4064	314386,45	1336442,15
4065	314381,97	1336441,74
4066	314379,12	1336472,84
3511	314310,86	1336492,85
3512	314294,23	1336522,33
3513	314150,63	1336762,58
3514	314040,38	1336945,71
3515	313895,48	1337178,08
3516	313795,58	1337342,99
3517	313704,38	1337485,09
3518	313573,04	1337699,30
3519	313469,28	1337873,35
3520	313274,19	1338195,73
3521	313160,21	1338383,07
3522	313072,37	1338522,13
4377	313051,87	1338563,50
4378	313000,96	1338647,85
4379	312972,06	1338681,37
4380	312919,87	1338771,01
4381	312874,09	1338844,44
4382	312747,29	1339049,58
4383	312653,04	1339201,52
4384	312489,01	1339465,34
4385	312284,57	1339798,95
4386	312120,61	1340061,93
4387	312076,60	1340133,66
4388	311864,97	1340489,03
4389	311671,27	1340814,43

Номер точки	Координаты	
	X	Y
4239	311639,55	1340845,41
3450	311663,73	1340860,66
3451	311554,31	1341034,09
3452	311534,52	1341021,60
3453	311531,04	1341027,11
3454	311494,40	1341087,46
3455	311329,74	1341351,36
3456	310892,21	1342063,51
3457	310791,91	1342226,81
3458	310692,42	1342386,23
3262	310635,30	1342486,48
3423	310592,64	1342555,24
3424	310611,46	1342553,45
3425	310697,38	1342551,89
3426	310738,27	1342551,98
3427	310745,01	1342552,07
3377	310761,05	1342553,71
4542	310808,95	1342552,84
3380	310899,85	1342553,47
3384	311015,03	1342554,27
3385	311337,46	1342557,07
3386	311419,73	1342557,72
3387	311562,79	1342558,86
3388	311679,06	1342566,91
3389	311704,11	1342566,94
3390	311795,47	1342566,81
3391	311886,25	1342566,73
3392	311917,59	1342567,61
3393	311986,24	1342576,80
4157	312022,83	1342581,34
4158	312053,82	1342586,51
3168	312083,90	1342606,55
3169	312096,14	1342611,54
3170	312175,97	1342630,49
3171	312261,71	1342652,37
3429	312400,98	1342688,40
3179	312515,48	1342718,03
3180	312533,72	1342722,64
3181	312604,75	1342740,79
4543	312609,18	1342745,22
3183	312599,46	1342857,05
3184	312585,62	1342990,95
3185	312572,01	1343126,98
3186	312558,76	1343293,73
3187	312526,95	1343621,82
3188	312514,55	1343749,04
3189	312504,60	1343888,67
3190	312465,67	1344333,75
3191	312455,00	1344432,75
3192	312446,42	1344520,04
3476	312428,98	1344790,62
3477	312426,18	1344893,42
3245	312443,05	1344904,39
3478	312445,96	1344941,32
3479	312446,55	1344965,29
1946	312507,40	1344954,33
1947	312541,90	1344912,32
1948	312585,41	1344883,18
1949	312691,40	1344856,69
1950	312714,86	1344863,32
4116	312714,89	1344804,27
4117	312738,02	1344804,27
1849	312738,02	1344867,55
4438	312750,84	1344885,86
4439	312725,53	1344905,35
1856	312717,78	1344895,09
1857	312695,08	1344920,93
1858	312729,92	1344951,57

Номер точки	Координаты	
	X	Y
1859	312822,76	1345045,33
1860	312833,09	1345037,70
4437	312895,41	1344986,77
1865	312906,06	1344977,73
1866	312964,43	1344923,41
1970	312977,43	1344938,61
2023	312838,82	1345062,52
2020	312845,61	1345070,39
2021	312831,03	1345084,11
2017	312824,69	1345076,76
2025	312742,39	1345153,57
2008	312751,30	1345163,15
2009	312736,79	1345176,91
2026	312727,64	1345167,08
2027	312693,43	1345197,83
2000	312700,86	1345205,82
2001	312686,43	1345219,68
2002	312684,37	1345217,43
2004	312683,41	1345216,43
2028	312678,55	1345211,21
1990	312628,43	1345256,32
1991	312630,49	1345258,81
1992	312625,74	1345262,47
1993	312623,80	1345260,15
1994	312601,24	1345277,05
1995	312604,93	1345281,60
1996	312512,77	1345357,21
2029	312499,93	1345344,24
1971	312555,20	1345299,40
1972	312551,91	1345296,03
1973	312556,27	1345291,90
1974	312559,93	1345295,67
2030	312578,39	1345280,62
1896	312574,74	1345276,12
1897	312628,26	1345233,81
1903	312812,53	1345060,77
1904	312796,95	1345043,97
1905	312723,16	1344972,83
1906	312656,63	1345043,50
1907	312651,00	1345037,82
1908	312647,46	1345041,58
1909	312648,33	1345042,46
1910	312643,97	1345046,59
1911	312643,34	1345045,95
1912	312611,98	1345079,70
1913	312615,71	1345082,71
1914	312611,90	1345087,34
1915	312611,11	1345086,71
1916	312603,15	1345095,61
1917	312590,89	1345109,55
1918	312546,63	1345074,47
1919	312544,43	1345076,85
4441	312540,20	1345072,58
1922	312548,26	1345063,78
1923	312588,26	1345095,50
1924	312603,28	1345080,47
1925	312607,09	1345075,83
4442	312619,00	1345061,00
1930	312622,84	1345056,39
1931	312637,17	1345040,92
1932	312634,31	1345038,04
1933	312708,44	1344959,29
1934	312669,31	1344924,92
1935	312701,24	1344888,57
1936	312690,96	1344885,66
1937	312596,94	1344909,16
1938	312560,92	1344933,29
4440	312522,55	1344979,99

Номер точки	Координаты	
	X	Y
3480	312419,40	1344999,90
3481	312417,98	1344942,77
3482	312416,22	1344920,34
3474	312397,76	1344908,34
3475	312401,01	1344789,34
3431	312418,50	1344517,77
3432	312427,15	1344429,88
3433	312437,80	1344331,03
3434	312476,69	1343886,46
3435	312486,64	1343746,69
3436	312499,08	1343619,11
3437	312530,87	1343291,27
3438	312544,12	1343124,48
3439	312557,76	1342988,12
3440	312571,58	1342854,40
3441	312579,51	1342763,24
3442	312526,82	1342749,77
3443	312508,54	1342745,16
3444	312393,97	1342715,51
3445	312254,74	1342679,49
3446	312169,27	1342657,68
3447	312087,57	1342638,29
3448	312070,72	1342631,42
3396	312043,29	1342613,14
3397	312018,80	1342609,06
3398	311982,66	1342604,57
3399	311915,34	1342595,55
3400	311885,87	1342594,73
3401	311795,51	1342594,81
3402	311704,11	1342594,94
3403	311678,07	1342594,90
3404	311561,71	1342586,85
3405	311419,51	1342585,72
3406	311337,22	1342585,07
3407	311014,81	1342582,27
3408	310899,65	1342581,47
3409	310809,11	1342580,84
3410	310759,87	1342581,73
3411	310743,41	1342580,05
3412	310738,07	1342579,98
3413	310697,60	1342579,89
3414	310613,04	1342581,43
3415	310579,28	1342584,63
3416	310578,52	1342586,67
3417	310343,29	1342985,11
3359	310203,33	1343215,81
3360	309927,28	1343665,29
3361	309828,15	1343818,59
3362	309677,42	1344063,97
3363	309606,78	1344180,10
3369	309562,27	1344250,69
3370	309451,70	1344428,47
3371	309292,98	1344681,93
3483	309120,26	1344964,73
835	308973,10	1345205,22
836	308888,30	1345345,21
837	308854,26	1345323,33
4445	308781,54	1345436,46
4446	308789,71	1345441,86
868	308794,12	1345435,18
869	308829,58	1345458,60
4463	308850,68	1345469,57
858	308896,62	1345499,43
859	308914,88	1345510,34
4447	308906,02	1345527,61
4448	308986,59	1345569,89
1652	309023,87	1345598,21
1662	309059,87	1345660,39

Номер точки	Координаты	
	X	Y
1663	309073,29	1345653,11
1679	309141,70	1345786,34
1097	309150,24	1345782,22
1101	309205,06	1345889,94
1102	309207,97	1345890,66
1103	309206,53	1345896,48
1104	309200,71	1345895,04
1105	309200,89	1345894,30
1680	309188,41	1345901,32
1681	309142,44	1345808,18
1106	309132,82	1345812,82
1107	309125,49	1345798,55
1108	309099,31	1345812,95
1109	309098,36	1345811,24
4455	309059,53	1345833,84
4456	309062,89	1345839,46
1321	309035,61	1345855,78
1322	309030,66	1345847,50
1323	309021,99	1345852,69
1324	308948,78	1345885,63
1325	308961,43	1345913,74
1326	308926,27	1346000,00
1327	308913,98	1346092,99
1437	308922,07	1346162,77
1438	308889,80	1346172,73
1439	308856,85	1346184,92
1440	308797,14	1346206,73
4492	308795,48	1346201,85
4493	308786,64	1346205,14
1461	308788,63	1346211,89
1462	308741,41	1346230,00
1463	308669,18	1346254,91
1793	308667,03	1346249,96
1794	308646,95	1346258,33
1574	308630,60	1346267,41
1575	308615,56	1346275,80
1576	308571,06	1346295,13
1577	308523,22	1346314,57
1578	308496,29	1346322,24
1579	308498,69	1346330,68
1580	308450,15	1346344,51
1581	308452,63	1346351,56
1582	308471,56	1346445,55
1511	308473,28	1346496,70
1512	308474,61	1346536,67
1513	308498,92	1346537,55
1514	308507,24	1346658,61
1515	308510,30	1346658,18
1516	308511,71	1346664,01
1517	308510,74	1346664,25
1518	308514,86	1346681,35
1519	308515,84	1346681,11
1520	308517,24	1346686,94
1521	308516,27	1346687,18
1522	308524,00	1346719,25
1523	308524,98	1346719,01
1524	308526,38	1346724,85
1525	308525,41	1346725,08
1526	308538,08	1346777,62
1527	308539,06	1346777,39
1528	308540,46	1346783,22
1529	308539,49	1346783,46
1530	308544,30	1346803,38
1531	308545,27	1346803,15
1532	308546,68	1346808,98
1533	308545,70	1346809,22
1534	308550,10	1346827,46
4483	308561,18	1346957,80

Номер точки	Координаты	
	X	Y
4484	308562,94	1346979,55
4485	308563,94	1346979,47
4486	308564,42	1346985,45
4487	308563,43	1346985,53
1539	308564,23	1346995,51
1540	308567,30	1346995,61
1541	308569,61	1347021,68
1542	308570,61	1347021,59
1543	308571,14	1347027,57
1544	308570,14	1347027,66
4496	308573,07	1347060,72
4497	308574,07	1347060,63
4498	308574,60	1347066,61
1548	308545,29	1347069,20
1549	308538,26	1346959,70
1550	308527,33	1346831,15
1551	308515,73	1346783,02
1552	308479,09	1346631,45
1553	308477,39	1346631,91
1554	308475,98	1346626,08
1555	308477,64	1346625,68
1556	308478,64	1346559,77
1557	308457,36	1346559,44
1558	308457,39	1346560,30
1559	308451,40	1346560,50
1560	308451,19	1346554,50
1561	308452,19	1346554,47
1562	308451,83	1346543,44
1563	308450,83	1346543,47
1564	308450,63	1346537,48
1565	308451,62	1346537,44
1566	308450,29	1346497,46
1567	308449,29	1346497,50
1568	308449,09	1346491,50
1569	308450,09	1346491,47
1590	308449,18	1346464,26
1591	308448,18	1346464,30
1592	308447,98	1346458,30
1593	308448,98	1346458,27
1594	308448,64	1346448,23
1595	308430,55	1346358,41
1596	308380,61	1346372,63
1597	308351,07	1346381,87
1598	308351,97	1346384,73
1599	308346,24	1346386,52
1600	308345,34	1346383,66
1601	308338,66	1346385,74
1795	308333,65	1346369,52
1796	308369,51	1346357,83
890	308393,09	1346347,63
891	308405,40	1346343,15
892	308418,88	1346339,38
893	308434,00	1346334,38
894	308439,65	1346332,38
895	308454,04	1346324,79
896	308459,19	1346321,70
897	308467,21	1346318,04
1805	308477,16	1346315,28
1806	308473,75	1346303,58
1807	308461,30	1346257,17
1808	308456,11	1346233,41
1446	308450,72	1346234,61
1447	308442,96	1346199,61
1810	308438,18	1346181,50
1406	308424,27	1346133,44
1407	308412,83	1346084,62
1408	308397,91	1346026,52
3571	308389,84	1345998,18

Номер точки	Координаты	
	X	Y
3572	308394,41	1345990,77
3577	308489,03	1345852,63
3578	308564,24	1345746,75
3579	308624,66	1345643,58
3559	308666,53	1345577,95
1497	308677,89	1345575,43
4482	308709,59	1345594,10
1502	308721,61	1345600,40
1503	308754,46	1345548,80
4444	308704,41	1345515,70
875	308737,08	1345465,41
3563	308729,30	1345460,41
3564	308844,95	1345280,49
847	308878,28	1345301,91
848	308946,62	1345189,10
3484	309093,82	1344948,55
3374	309266,62	1344665,62
3375	309425,40	1344412,06
3376	309535,99	1344234,24
3364	309580,42	1344163,78
3365	309650,97	1344047,80
3366	309801,92	1343802,06
3367	309901,06	1343648,76
3368	310176,87	1343199,66
3418	310308,78	1342982,22
3226	310221,04	1342928,34
4134	310196,05	1342860,03
4135	310080,35	1342708,79
4136	309979,95	1342582,09
3487	309939,64	1342532,05
3467	309775,72	1342339,19
4118	309731,01	1342286,68
4119	309648,03	1342175,75
4120	309442,61	1341909,69
4121	309118,02	1341494,40
4122	308960,29	1341292,59
4123	308818,87	1341111,65
4124	308721,40	1340986,95
4125	308474,06	1340670,67
4126	308402,74	1340579,58
4127	308307,05	1340457,62
4128	308233,74	1340364,49
4113	308168,01	1340281,38
4425	308143,34	1340250,55
4426	307752,26	1339746,97
4427	307406,76	1339305,35
4428	307276,60	1339139,47
4429	307187,22	1339024,42
4430	307114,24	1338930,68
4431	306881,75	1338635,30
4432	306841,66	1338581,93
4433	306771,06	1338493,55
4434	306719,30	1338429,50
4435	306682,77	1338384,29
4436	306613,69	1338289,63
3101	306566,36	1338218,00
4137	306516,83	1338153,70
4138	306472,04	1338094,79
4139	306437,89	1338055,31
4140	306351,05	1337971,47
3500	306295,89	1337924,62
3501	306234,51	1337864,86
3502	305911,85	1337612,41
3503	305906,55	1337607,54
3504	305902,08	1337600,44
3089	305906,91	1337581,43
3540	305825,96	1337508,69
3505	305800,97	1337515,86

Номер точки	Координаты	
	X	Y
3506	305789,93	1337498,29
3507	305763,07	1337459,79
3508	305733,30	1337406,32
3541	305680,36	1337291,23
3542	305497,83	1336857,67
4205	305441,31	1336717,01
4206	305414,66	1336649,25
4207	305393,12	1336591,25
4208	305373,74	1336521,54
4209	305363,06	1336464,92
4210	305358,69	1336440,16
4211	305357,27	1336395,36
4212	305359,95	1336350,56
4213	305368,61	1336305,71
4214	305403,89	1336230,75
4215	305485,59	1336084,03
4216	305534,67	1335989,13
4217	305558,78	1335913,35
4163	305557,31	1335823,34
4164	305608,07	1335776,68
4165	305706,86	1335672,61
4166	305741,05	1335581,19
4167	305748,59	1335508,12
4168	305758,08	1335350,00
4169	305781,13	1334945,81
4170	305779,98	1334887,72
4171	305784,78	1334820,47
4172	305793,82	1334677,09
4173	305812,97	1334535,02
4174	305825,48	1334476,65
4175	305837,78	1334361,97
4293	305787,59	1334313,83
4294	305712,64	1334178,61
4295	305699,77	1334196,39
48	305681,03	1334279,52
49	305649,49	1334326,58
50	305638,63	1334319,28
51	305666,95	1334277,11
4296	305685,06	1334188,47
4297	305706,63	1334167,74
4298	305695,42	1334147,52
4299	305657,87	1334089,03
4300	305633,99	1334053,25
4301	305596,53	1333958,60
4302	305464,51	1333739,71
4271	305325,47	1333487,86
822	305307,72	1333438,16
4261	305299,40	1333405,76
4247	305263,05	1333356,82
4219	305066,58	1332945,21
4220	305072,62	1332840,01
4221	305081,29	1332779,85
4222	305098,50	1332733,12
4225	305234,79	1332437,12
760	305033,88	1332340,68
4153	304957,43	1332302,35
4154	304919,43	1332384,69
763	304940,95	1332396,04
764	304915,78	1332450,20
765	304860,42	1332422,89
766	304885,34	1332367,28
4155	304907,01	1332378,11
4156	304944,84	1332296,17
769	304922,80	1332285,05
770	304947,74	1332229,45
771	304971,75	1332241,67
755	305003,92	1332171,95
748	305006,36	1332166,36

Номер точки	Координаты	
	X	Y
749	305009,54	1332159,72
750	304985,66	1332147,92
751	305010,58	1332092,32
752	305036,51	1332105,49
4150	305053,56	1332068,52
4151	305029,25	1332056,76
4152	305054,17	1332001,15
4538	305078,61	1332014,24
4539	305095,46	1331977,71
4540	305071,97	1331966,34
4141	305096,89	1331910,73
4142	305122,41	1331924,40
722	305139,06	1331888,32
723	305114,21	1331876,03
724	305139,14	1331820,44
703	305194,73	1331849,19
1342	308921,31	1345888,69
4499	308937,93	1345928,13
1337	308906,59	1345994,51
1336	308893,90	1346092,83
1335	308900,82	1346154,25
1334	308880,91	1346161,42
1787	308847,30	1346173,85
1786	308784,73	1346197,80
1450	308769,98	1346201,02
1648	308740,36	1346213,12
1647	308711,30	1346224,67
1267	308678,11	1346234,81
1266	308656,44	1346243,89
1265	308654,88	1346240,34
1264	308633,00	1346249,62
1263	308610,38	1346262,27
1262	308606,25	1346255,19
1261	308568,84	1346162,33
1260	308575,61	1346157,24
1259	308573,36	1346146,12
1258	308570,63	1346130,01
1254	308569,35	1346097,18
1253	308573,36	1346075,55
1252	308582,38	1346054,94
1251	308595,78	1346039,37
1250	308600,96	1346033,07
1249	308627,31	1346012,11
1248	308639,00	1346004,53
1247	308672,01	1345992,66
1246	308682,36	1345986,55
1245	308690,62	1346000,81
1244	308702,40	1346022,70
4502	308705,26	1346035,73
1425	308714,15	1346070,59
1424	308717,66	1346090,97
1423	308718,15	1346092,19
1360	308731,31	1346088,43
1359	308725,10	1346065,65
1358	308712,57	1346028,23
1357	308710,70	1345999,19
1356	308711,07	1345989,98
1355	308725,14	1345977,72
1354	308726,95	1345976,57
4488	308751,36	1345966,17
1348	308759,37	1345956,14
1347	308789,23	1345943,82
1346	308817,81	1345931,34
1345	308850,16	1345918,96
1344	308860,72	1345914,15
1343	308888,82	1345902,53

Номер точки	Координаты	
	X	Y
1342	308921,31	1345888,69
682	306245,52	1332327,93
681	306238,22	1332348,27
680	306227,69	1332345,23
672	306216,68	1332371,95
671	306214,33	1332377,63
670	306211,89	1332380,89
409	306197,19	1332400,50
408	306168,24	1332435,72
407	306153,17	1332454,06
406	306136,27	1332474,38
4509	306100,08	1332445,58
402	306094,10	1332455,33
401	306064,12	1332434,92
3813	306056,99	1332429,26
3812	306068,16	1332412,79
3811	306083,49	1332389,54
3810	306095,51	1332371,31
3809	306118,89	1332335,83
3808	306125,22	1332326,22
3807	306133,91	1332313,05
3806	306142,34	1332298,75
3805	306169,54	1332255,81
3804	306170,71	1332242,98
388	306208,98	1332265,52
684	306190,67	1332296,42
683	306215,96	1332311,40
682	306245,52	1332327,93
1706	308675,13	1345961,92
1193	308613,47	1346000,31
1192	308591,74	1346019,32
1191	308578,38	1346029,47
1190	308566,09	1346050,89
1189	308556,05	1346075,37
1188	308549,83	1346113,30
1187	308557,56	1346144,48
4495	308601,94	1346255,20
4494	308594,35	1346258,72
1180	308599,05	1346268,60
1179	308592,92	1346272,03
1178	308560,85	1346284,32
1167	308514,23	1346303,26
1166	308495,99	1346308,40
1165	308485,88	1346273,72
1164	308471,23	1346212,89
1163	308466,68	1346213,64
1158	308462,40	1346194,89
1157	308457,45	1346176,17
1156	308443,62	1346128,38
1155	308431,93	1346079,93
1154	308419,72	1346032,98
1153	308411,50	1346001,21
1152	308505,43	1345864,07
1151	308527,44	1345833,09
1150	308552,52	1345848,24
1149	308600,18	1345879,15
1707	308640,50	1345905,66
1400	308653,59	1345922,27
1399	308668,62	1345950,14
1706	308675,13	1345961,92
650	306500,87	1332366,30
435	306497,01	1332384,93
434	306488,90	1332421,82
433	306486,36	1332432,38
432	306479,99	1332458,68

Номер точки	Координаты	
	X	Y
649	306484,81	1332459,75
648	306483,04	1332468,67
647	306469,99	1332523,31
646	306465,11	1332543,71
645	306461,21	1332560,03
644	306447,11	1332619,02
643	306443,74	1332633,12
642	306439,41	1332651,25
641	306434,28	1332672,78
640	306431,79	1332683,25
639	306427,17	1332702,39
638	306420,14	1332731,56
637	306414,40	1332752,86
636	306407,51	1332783,06
635	306403,73	1332798,45
634	306396,11	1332829,10
633	306386,79	1332866,15
632	306385,15	1332872,70
631	306368,42	1332940,71
630	306361,06	1332970,83
629	306350,08	1333015,80
628	306340,17	1333056,38
627	306328,39	1333104,46
626	306321,24	1333133,95
625	306318,90	1333143,69
624	306310,71	1333177,71
623	306303,32	1333208,33
622	306299,79	1333222,90
621	306297,92	1333230,65
620	306286,63	1333277,31
619	306284,05	1333288,01
618	306279,84	1333305,51
617	306273,75	1333330,80
616	306264,46	1333369,97
615	306258,07	1333397,78
614	306260,32	1333407,55
613	306258,48	1333415,87
612	306255,12	1333431,14
611	306251,63	1333443,72
610	306241,17	1333488,21
609	306228,54	1333536,45
608	306217,64	1333580,74
607	306209,52	1333612,66
606	306206,44	1333625,90
605	306197,20	1333664,14
604	306192,20	1333685,14
603	306185,14	1333713,69
215	306168,97	1333709,68
214	306118,76	1333705,72
213	306015,53	1333696,27
212	305945,22	1333687,55
211	305942,75	1333707,40
210	306013,39	1333716,15
206	306116,20	1333725,43
205	306144,85	1333726,24
602	306180,33	1333733,10
601	306176,70	1333747,77
600	306169,19	1333780,47
599	306161,17	1333812,38
598	306151,79	1333847,23
597	306140,36	1333844,00
596	306134,93	1333863,25
595	306146,37	1333866,48
594	306136,80	1333899,01
593	306128,15	1333928,87
592	306108,53	1333990,83
591	306101,50	1334011,72
590	306096,96	1334023,91

Номер точки	Координаты	
	X	Y
171	306084,42	1334019,23
170	306046,38	1334120,09
169	306031,13	1334162,16
589	306044,47	1334167,49
588	306039,52	1334179,85
587	306031,87	1334198,96
586	306029,86	1334203,64
585	306019,36	1334218,16
584	306016,37	1334220,48
503	306002,96	1334203,02
4260	305877,21	1334255,19
4259	305865,60	1334254,92
4258	305848,35	1334223,35
4290	305815,13	1334243,95
4288	305794,93	1334210,80
4287	305791,78	1334206,46
4286	305788,63	1334202,12
4285	305778,95	1334183,77
4284	305769,47	1334168,95
4283	305759,63	1334153,54
4282	305741,17	1334122,27
4281	305723,18	1334093,29
4280	305699,57	1334053,92
4279	305676,62	1334011,71
4278	305622,05	1333923,11
4277	305512,43	1333722,92
4276	305427,65	1333568,89
4262	305366,46	1333454,68
4246	305282,86	1333309,40
4245	305251,54	1333249,53
3838	305289,63	1333229,70
3837	305310,41	1333210,18
3836	305344,62	1333168,77
29	305358,99	1333181,40
28	305423,38	1333111,76
3835	305417,87	1333105,82
3834	305459,89	1333066,20
3833	305471,19	1333056,94
3832	305501,15	1333031,24
3831	305520,53	1333011,75
3830	305534,42	1332996,44
3829	305550,03	1332981,50
3828	305579,40	1332956,09
3827	305628,85	1332916,33
3826	305685,95	1332876,18
3825	305714,10	1332858,69
3824	305729,18	1332850,04
3823	305754,24	1332833,68
3822	305812,35	1332797,09
3821	305870,56	1332707,30
3820	305910,22	1332645,59
3819	305942,76	1332598,13
3818	305967,41	1332566,29
3817	305970,32	1332562,88
3816	305996,63	1332523,77
3815	306010,62	1332502,95
3814	306049,69	1332442,06
265	306056,00	1332445,82
264	306080,81	1332462,38
263	306103,28	1332478,84
668	306105,39	1332475,37
254	306118,91	1332486,12
253	306116,50	1332488,56
252	306104,79	1332513,33
251	306092,16	1332538,10
250	306076,47	1332562,83
235	306021,75	1332655,22
234	306012,98	1332669,46



Номер точки	Координаты	
	X	Y
667	306015,86	1332671,20
666	306011,58	1332678,29
249	306022,35	1332684,79
248	306033,02	1332667,58
247	306035,65	1332659,79
246	306046,47	1332641,90
245	306061,58	1332616,97
244	306073,88	1332595,23
663	306109,53	1332534,47
662	306120,14	1332518,83
661	306132,02	1332501,31
660	306135,18	1332498,04
4521	306139,41	1332501,68
4520	306156,45	1332516,36
4514	306176,96	1332534,22
4519	306185,12	1332524,75
4518	306173,90	1332514,47
4517	306147,41	1332489,55
356	306183,62	1332448,35
355	306212,92	1332412,85
425	306227,89	1332392,89
424	306225,96	1332385,96
4513	306232,16	1332373,08
4512	306239,35	1332369,42
505	306250,23	1332372,48
655	306264,06	1332335,48
654	306297,62	1332347,59
459	306295,78	1332353,19
458	306310,41	1332357,66
457	306340,12	1332365,60
456	306358,55	1332369,98
455	306357,79	1332373,30
454	306363,61	1332374,76
453	306364,46	1332371,33
452	306366,21	1332371,73
451	306388,20	1332369,36
4505	306410,76	1332367,96
441	306441,02	1332369,51
440	306482,72	1332374,87
439	306488,35	1332375,68
651	306491,14	1332364,17
650	306500,87	1332366,30
1715	308919,85	1345876,69
1714	308868,00	1345896,49
1713	308815,73	1345919,44
1712	308780,51	1345933,20
1711	308742,31	1345949,85
1710	308743,55	1345952,69
1709	308703,51	1345971,21
1708	308697,36	1345960,79
1030	308686,18	1345940,56
1029	308670,37	1345911,25
1028	308654,20	1345890,73
1027	308611,12	1345862,40
1026	308563,14	1345831,29
1025	308539,06	1345816,74
1024	308581,06	1345757,61
1023	308633,99	1345661,19
1022	308648,64	1345670,34
1021	308657,99	1345675,29
1020	308680,98	1345690,06
1019	308705,54	1345703,85
1018	308742,45	1345727,31
1017	308748,44	1345727,05
1016	308756,90	1345724,79
1015	308771,95	1345733,05
1014	308785,49	1345741,84

Номер точки	Координаты	
	X	Y
1013	308816,94	1345762,38
1012	308827,26	1345768,76
1720	308857,79	1345789,78
1719	308879,24	1345810,70
1718	308881,89	1345814,04
1140	308879,40	1345816,04
1717	308889,01	1345827,17
1317	308884,45	1345831,43
1316	308913,31	1345869,71
1716	308917,41	1345871,27
1715	308919,85	1345876,69
3866	306001,57	1332480,02
3865	305993,90	1332491,97
3864	305980,03	1332512,61
3863	305951,95	1332550,53
3862	305926,35	1332586,70
3861	305893,56	1332634,53
3860	305843,80	1332711,94
3859	305844,75	1332712,68
3858	305813,29	1332758,34
3857	305798,87	1332778,07
3856	305782,03	1332792,55
3855	305743,34	1332816,91
3854	305719,03	1332833,18
3853	305704,82	1332840,97
19	305650,51	1332868,10
18	305640,78	1332875,47
3852	305614,79	1332902,11
3851	305607,03	1332909,51
3850	305603,94	1332910,84
3849	305566,61	1332940,71
53	305550,15	1332955,34
21	305539,69	1332963,86
3847	305511,89	1332992,30
3846	305487,56	1333016,55
3845	305457,66	1333042,19
3844	305443,10	1333056,48
3843	305415,69	1333080,95
3842	305413,79	1333078,87
3841	305387,60	1333102,54
3840	305396,13	1333111,77
3839	305357,55	1333153,50
45	305343,62	1333141,26
44	305324,79	1333160,41
43	305315,84	1333168,61
42	305311,25	1333175,88
41	305295,48	1333196,77
40	305277,97	1333213,21
4244	305238,57	1333233,57
4234	305097,98	1332939,04
4233	305103,49	1332843,11
4232	305111,51	1332787,50
4231	305127,16	1332744,98
4228	305265,86	1332444,05
522	305372,02	1332495,01
521	305388,76	1332470,08
520	305466,64	1332471,41
519	305605,79	1332460,41
518	305744,21	1332448,15
517	305839,91	1332457,58
516	305883,14	1332448,32
515	305914,33	1332454,55
514	305943,66	1332462,24
513	305981,23	1332476,16
512	305985,21	1332470,23
511	305999,12	1332478,56

Номер точки	Координаты	
	X	Y
3866	306001,57	1332480,02
942	309116,35	1345780,75
941	309109,14	1345784,82
1660	309111,32	1345789,76
1659	309094,74	1345798,61
1136	309080,69	1345804,79
1135	309073,78	1345808,79
1134	309039,07	1345822,60
1133	309033,71	1345824,77
1658	309012,72	1345834,92
1657	308935,32	1345869,76
4457	308925,68	1345853,01
956	308905,58	1345827,01
955	308883,81	1345800,21
954	308867,66	1345783,71
953	308871,19	1345779,08
952	308887,16	1345760,65
951	308932,38	1345706,80
950	308961,37	1345671,96
949	308973,99	1345657,05
948	308977,51	1345651,91
947	308998,96	1345624,43
946	309005,25	1345630,24
945	309012,82	1345618,02
944	309072,79	1345717,15
943	309081,25	1345712,39
942	309116,35	1345780,75
76	306548,55	1333510,12
4523	306535,14	1333566,37
70	306525,34	1333602,03
69	306528,39	1333613,83
68	306523,83	1333632,39
4534	306520,04	1333631,31
4532	306513,61	1333660,58
4527	306506,94	1333687,38
4525	306493,51	1333739,51
577	306502,29	1333741,67
576	306501,51	1333744,74
575	306498,31	1333757,36
574	306494,77	1333771,55
573	306480,93	1333831,78
572	306474,07	1333862,99
571	306473,54	1333865,35
4533	306446,22	1333859,21
101	306280,50	1333817,60
100	306226,28	1333824,61
99	306180,47	1333813,16
98	306183,15	1333801,79
97	306195,23	1333753,60
96	306202,55	1333726,49
95	306210,85	1333689,01
4529	306211,99	1333682,46
4528	306216,14	1333666,60
90	306220,13	1333648,59
89	306232,05	1333599,75
88	306232,87	1333591,73
87	306240,05	1333562,03
86	306246,23	1333535,54
85	306257,17	1333492,17
84	306263,71	1333464,91
83	306270,68	1333438,91
82	306270,68	1333438,90
81	306282,43	1333442,31
80	306294,67	1333445,67
79	306315,25	1333451,39
78	306414,69	1333481,78

Номер точки	Координаты	
	X	Y
77	306530,21	1333505,53
76	306548,55	1333510,12
923	308995,44	1345600,26
922	308987,08	1345620,52
921	308969,14	1345643,14
920	308951,77	1345662,69
919	308927,66	1345689,77
1088	308893,32	1345728,59
1087	308855,20	1345773,71
1086	308834,37	1345757,66
1085	308818,00	1345747,22
1084	308785,52	1345727,90
1083	308770,43	1345717,99
1082	308765,20	1345714,66
1081	308800,98	1345654,54
1724	308798,88	1345651,79
4478	308824,24	1345612,69
4477	308826,07	1345613,88
1640	308850,56	1345576,16
1769	308877,85	1345534,88
924	308976,24	1345587,04
923	308995,44	1345600,26
2440	315662,64	1336569,38
2439	315656,29	1336584,85
2438	315634,44	1336599,49
4406	315638,47	1336664,86
4055	315560,31	1336753,30
4054	315562,56	1336755,29
4053	315520,69	1336802,66
4052	315483,30	1336818,92
2794	315437,77	1336714,22
2793	315425,89	1336681,32
2792	315416,55	1336660,38
2791	315401,13	1336631,61
2790	315399,61	1336627,37
2789	315392,00	1336596,98
2931	315369,28	1336517,66
2930	315365,88	1336487,75
2766	315373,37	1336486,49
2765	315369,15	1336451,36
2764	315369,98	1336426,09
2763	315353,21	1336378,44
4415	315336,50	1336326,61
2757	315329,07	1336308,69
2756	315325,69	1336299,77
4414	315333,20	1336295,89
2752	315325,05	1336271,29
2929	315282,07	1336209,91
2928	315275,95	1336214,20
2927	315257,36	1336187,49
2926	315217,28	1336100,65
2925	315222,03	1336098,50
2924	315210,42	1336074,15
4413	315201,09	1336052,41
4412	315203,44	1336051,40
2919	315195,33	1336039,72
2918	315180,48	1335987,89
2917	315167,42	1335951,52
2916	315160,65	1335942,91
2915	315152,90	1335934,31
2914	315141,27	1335925,72
2913	315126,03	1335868,95
2912	315110,50	1335863,32
2911	315063,31	1335852,77
2910	315005,75	1335834,55
2909	314986,89	1335829,36

Номер точки	Координаты	
	X	Y
2908	314968,55	1335817,42
2633	314913,80	1335747,81
2632	314916,18	1335745,93
2631	314912,41	1335741,26
2630	314910,11	1335743,11
2629	314904,98	1335736,57
2628	314885,77	1335742,50
2622	314855,72	1335741,32
2621	314805,17	1335738,34
2907	314776,37	1335738,53
4418	314764,93	1335731,12
2611	314740,73	1335739,59
4422	314718,05	1335743,99
4421	314653,15	1335755,06
2645	314632,24	1335763,44
2644	314550,15	1335781,21
2643	314548,05	1335772,68
3596	314516,19	1335775,84
3589	314471,48	1335779,67
3588	314463,81	1335780,33
2133	314449,00	1335795,51
2132	314429,33	1335804,62
2131	314402,32	1335815,80
2130	314377,75	1335823,80
2129	314378,40	1335826,95
2128	314332,24	1335839,94
2127	314287,96	1335852,37
2122	314235,97	1335868,30
2121	314210,92	1335874,39
2120	314196,41	1335878,18
2119	314150,55	1335892,02
2118	314143,15	1335894,86
2117	314120,82	1335903,40
2116	314073,43	1335927,53
2115	314060,55	1335931,22
2114	314036,99	1335939,08
2894	314015,81	1335951,07
2893	313976,91	1335961,17
2892	313938,45	1335969,35
2891	313870,76	1335983,73
2890	313815,10	1335995,80
2335	313751,91	1336009,08
2889	313681,22	1336023,69
2888	313665,40	1336027,14
2073	313652,34	1336022,08
2072	313627,20	1336027,77
2071	313607,33	1336032,09
2070	313581,36	1336040,28
2069	313550,35	1336047,94
2068	313471,46	1336065,08
2067	313453,54	1336066,52
2066	313439,55	1335845,86
2250	313491,60	1335599,52
2249	313461,18	1335550,25
4417	313453,38	1335515,88
4416	313452,44	1335483,56
2239	313456,55	1335463,77
2234	313479,98	1335463,10
2233	313534,11	1335459,79
2232	313570,81	1335456,70
2231	313591,55	1335452,48
2230	313618,70	1335451,56
2229	313669,70	1335447,56
2872	313671,24	1335436,82
2871	313705,58	1335435,06
2870	313718,53	1335436,91
2869	313723,61	1335436,32
2868	313768,73	1335430,36

Номер точки	Координаты	
	X	Y
2867	313791,02	1335428,73
2866	313858,40	1335422,72
2865	313892,96	1335420,45
2864	313900,56	1335419,77
2863	313910,33	1335418,60
2862	313954,94	1335414,42
2861	313992,34	1335411,41
2860	314014,69	1335410,17
2859	314049,56	1335406,63
2858	314081,40	1335403,41
2857	314126,42	1335398,87
2856	314132,40	1335397,93
2198	314133,41	1335403,16
2194	314192,89	1335396,89
2193	314211,74	1335395,28
2192	314232,70	1335395,12
2191	314271,85	1335397,15
2190	314292,24	1335400,26
2189	314303,53	1335402,62
2188	314330,92	1335408,64
2187	314345,89	1335412,82
2186	314384,05	1335421,54
2185	314399,34	1335425,00
2184	314428,21	1335431,13
2855	314430,20	1335421,75
2228	314465,84	1335429,74
2227	314490,48	1335437,21
4394	314520,48	1335445,54
3608	314557,11	1335460,70
4102	314577,29	1335465,22
4101	314575,04	1335474,09
4100	314589,58	1335477,06
4099	314611,91	1335482,24
4098	314634,23	1335489,28
2052	314708,20	1335502,07
4097	314709,36	1335497,35
4096	314752,10	1335507,83
4095	314785,32	1335515,98
4094	314817,81	1335519,17
4093	314863,49	1335524,17
4092	314887,52	1335526,91
2357	314936,85	1335532,64
4079	314957,03	1335535,26
2843	315007,69	1335540,44
2842	315017,12	1335538,98
2841	315029,95	1335535,87
2840	315056,30	1335532,18
2827	315096,25	1335517,52
2826	315170,87	1335486,88
2825	315184,50	1335521,29
2380	315235,33	1335625,37
4108	315245,63	1335643,22
4107	315279,44	1335721,45
2902	315309,58	1335789,19
2471	315300,88	1335793,06
2470	315328,27	1335851,61
4398	315359,14	1335919,18
4400	315371,64	1335943,84
2462	315390,22	1335979,02
2461	315401,68	1336005,53
2460	315428,65	1336064,18
2451	315469,36	1336161,14
2450	315464,01	1336163,28
2449	315485,45	1336212,87
2444	315574,40	1336412,00
2443	315582,61	1336429,80
2442	315628,96	1336516,15
2441	315653,51	1336555,60

Номер точки	Координаты	
	X	Y
2440	315662,64	1336569,38
4449	308877,55	1345506,71
1629	308831,90	1345575,76
4473	308822,45	1345591,03
4467	308802,92	1345620,55
992	308784,66	1345648,61
991	308775,76	1345661,40
990	308782,32	1345665,52
1482	308756,09	1345710,15
1481	308715,28	1345686,38
1480	308691,29	1345672,91
1479	308668,10	1345658,02
1478	308658,63	1345653,00
1477	308644,13	1345644,02
1476	308670,41	1345602,75
1475	308676,24	1345593,69
1474	308686,72	1345590,51
4480	308729,48	1345615,28
1468	308771,42	1345548,62
1464	308772,65	1345520,82
4443	308787,16	1345498,48
874	308779,59	1345493,48
4452	308799,79	1345462,89
4451	308835,37	1345486,39
4450	308838,61	1345481,40
4449	308877,55	1345506,71